Katalog/*Catalog* : 1102001.64

PROVINSI
KALIMANTAN TIMUR

Dalam Angka

Kalimantan Timur Province in Figures

2023

BADAN PUSAT STATISTIK
PROVINSI KALIMANTAN TIMUR
BPS-Statistics of Kalimantan Timur Province

PROVINSI
KALIMANTAN TIMUR

Dalam Angka

Kalimantan Timur Province in Figures

2023

https://kaltim.bps.go.id

PROVINSI KALIMANTAN TIMUR DALAM ANGKA
Kalimantan Timur Province in Figures
2023

ISSN: 0215-2266
No. Publikasi/*Publication Number*: 64000.2303
Katalog /*Catalog*: 11020001.64
Ukuran Buku/*Book Size*: 14,8 cm x 21 cm
Jumlah Halaman/*Number of Pages* : lxviii + 743 hal/*pages*

Naskah/*Manuscript*:
Badan Pusat Statistik Provinsi Kalimantan Timur
BPS-Statistics of Kalimantan Timur Province

Penyunting/*Editor*:
Badan Pusat Statistik Provinsi Kalimantan Timur
BPS-Statistics of Kalimantan Timur Province

Desain Kover/*Cover Design*:
Badan Pusat Statistik Provinsi Kalimantan Timur
BPS-Statistics of Kalimantan Timur Province

Ilustrasi Kover/*Cover Illustration*:
Penari Dayak/*Dayak Dancer*

Diterbitkan oleh/*Published by*:
©BPS Provinsi Kalimantan Timur/*BPS-Statistics of Kalimantan Timur Province*

Dicetak oleh/*Printed by*:
CV. Suvi Sejahtera

Dilarang mengumumkan, mendistribusikan, mengomunikasikan, dan/atau menggandakan sebagian atau seluruh isi buku ini untuk tujuan komersil tanpa izin tertulis dari Badan Pusat Statistik.
Prohibited to announce, distribute, communicate, and/or copy part or all of this book for commercial purpose without permission from BPS-Statistics Indonesia.

https://kaltim.bps.go.id

TIM PENYUSUN/*TEAM MEMBERS*

Pengarah/*Director*
Dr. Yusniar Juliana, SST, MIDEC

Penanggung Jawab/*Persons in Charge*
Gandi Wilyanto S.ST

Penyunting/*Editors*
Titik Hidayati S.ST,M.S.E

Pengolah Data dan Penulis Naskah/*Data Processing and Authors*
Prima Agatha Yunioro Tahapary, SST
Muhammad Ricky Pranata, SST

Penata Letak/*Layout Designers*
Titik Hidayati S.ST,M.S.E.
Prima Agatha Yunioro Tahapary SST
Muhammad Ricky Pranata, SST

Infografis/*Infographics*
Muhammad Syahril, SST
Yudha Satia Isnanta, SST
Prima Agatha Yunioro Tahapary SST
Yogi Purjayanto SST
Muhammad Abdul Majid S.Tr.Stat.
Aulia Maghfira S.Tr.Stat.

Cover/Cover
Yudha Satia Isnanta, SST

https://matrin.bps.go.id

https://kaltim.bps.go.id

KONTRIBUTOR DATA/*DATA CONTRIBUTOR*

1. Mahkamah Agung/*Supreme Court*
2. Kementerian Hukum dan Hak Asasi Manusia/*Ministry of Justice and Human Rights*
3. Kementerian Lingkungan Hidup dan Kehutanan/*Ministry of Environment and Forestry*
4. Kementerian Kelautan dan Perikanan/*Ministry of Maritime Affairs and Fisherie*
5. Kementerian Sosial/*Ministry of Social Affairs*
6. Kementerian Agama/*Ministry of Religious Affair*
7. Kementerian Pendidikan dan Kebudayaan/*The Ministry of Education and Culture*
8. Kementrian Kesehatan/*Ministry of Helthy Affairs*
9. Badan Meteorologi Klimatologi dan Geofisika/*Meteorological, Climatology, and Geophysical Agency*
10. Badan Nasional Penanggulangan Bencana/*National Agency for Disaster Management*
11. Kepolisian Daerah Kalimantan Timur/ *Police Office of Kalimantan Timur Province*
12. Kantor Perwakilan Bank Indonesia Provinsi Kalimantan Timur/*Representative of National Population and Family Planning Board of Kalimantan Timur Province*
13. Kanwil Kementerian Hukum dan HAM Provinsi Kalimantan Timur/*Ministry of Law Human Rights of Kalimantan Timur Regional Office*
14. Kantor Wilayah Kementerian Agama Provinsi Kalimantan Timur/*Religius Affair Ministry of Kalimantan Timur Province*
15. Otoritas Jasa Keuangan Provinsi Kalimantan Timur/*Financial Services Authority Office of Kalimantan Timur Province*
16. PT.PLN (Persero) Unit Induk Wilayah (UIW) Kaltimtara/ *PT PLN (Persero) Main Office for Kalimantan Timur and Kalimantan Utara*
17. PT. BPJS Ketenagakerjaan Wilayah Kalimantan/*BPJS Employment (Persero) Regional Office Kalimantan*
18. Perwakilan BKKBN Provinsi Kalimantan Timur/ *Representative of National Population and Family Planning Board of Kalimantan Timur Province*
19. Pengadilan Tinggi Kalimantan Timur/ *High Court of Kalimantan Timur Province*
20. Pengadilan Tinggi Agama Kalimantan Timur/ *Religious High Court of Kalimantan Timur Province*
21. Komisi Pemilihan Umum Provinsi Kalimantan Timur/*General Elections Commission of Kalimantan Timur Province*
22. Palang Merah Indonesia Daerah Kalimantan Timur//*Indonesian Red Cross of Kalimantan Timur Province*
23. Badan Pendapatan Daerah Provinsi Kalimantan Timur/ *Regional Revenue Service of Kalimantan Timur Province*
24. Badan Kepegawaian Daerah Provinsi Kalimantan Timur/ *Local Employment Board of Kalimantan Timur Province*
25. Balai Besar Pelaksana Jalan Nasional XII Provinsi Kalimantan Timur/ *Kalimantan Timur State Road Implementation Center*
26. Dinas Kesehatan Provinsi Kalimantan Timur/*Regional Health Office of Kalimantan Timur Province*
27. Dinas Energi dan Sumber Daya Mineral Provinsi Kalimantan Timur/ *Energy and Mineral Resources Office of Kalimantan Timur Province*
28. Dinas PU, Penataan Ruang & Perum Rakyat Provinsi Kalimantan Timur/ *Public Works, Spatial Planning, and Public Housing Office of Kalimantan Timur Province*
29. Dinas Perindustrian, Perdagangan, Koperasi, Usaha Kecil dan Menengah Prov Kaltim/ *Industry, Trade, Cooperatives, Small and Medium Enterprises Office of Kalimantan Timur Province*

https://kaltim.bps.go.id

30. Dinas Penanaman Modal dan Pelayanan Terpadu Satu Pintu Prov Kalimantan Timur/*Investment and One-Stop Integrated Services Office of Kalimantan Timur Province*
31. Dinas Tenaga Kerja & Transmigrasi Provinsi Kalimantan Timur/ *Manpower and Transmigration Service of Kalimantan Timur Province*
32. Dinas Komunikasi dan Informatika Provinsi Kalimantan Timur/ *Communication and Information Office of Kalimantan Timur Province*
33. Dinas Kelautan dan Perikanan Provinsi Kalimantan Timur/ *Marine Affairs and Fisheries Office of Kalimantan Timur Province*
34. Dinas Pariwisata Provinsi Kalimantan Timur/ *Tourism Office of Kalimantan Timur Province*
35. Dinas Perkebunan Provinsi Kalimantan Timur/*Estate Office of Kalimantan Timur Province*
36. Dinas Kehutanan Provinsi Kalimantan Timur/ *Forestry Office of Kalimantan Timur Province*
37. Dinas Sosial Provinsi Kalimantan Timur/*Regional Social Office of Kalimantan Timur Province*
38. Dinas Kependudukan Pemberdayaan Perempuan dan Perlindungan Anak Provinsi Kalimantan Timur/*Department of Population, Women's Empowerment, and Child Protection of Kalimantan Timur Province*

https://kaltim.bps.go.id

PETA WILAYAH PROVINSI KALIMANTAN TIMUR
MAP OF KALIMANTAN TIMUR PROVINCE

https://kaltim.bps.go.id

https://kaltim.bps.go.id

KEPALA BPS PROVINSI KALIMANTAN TIMUR
CHIEF STATISTICIAN OF KALIMANTAN TIMUR PROVINCE

Dr. Yusniar Juliana, SST, MIDEC

https://kaltim.bps.go.id

KATA PENGANTAR

Provinsi Kalimantan Timur Dalam Angka 2023 merupakan publikasi tahunan yang diterbitkan oleh BPS Provinsi Kalimantan Timur. Publikasi ini memberikan gambaran umum mengenai keadaan geografi dan iklim, pemerintahan, serta perkembangan kondisi sosial dan ekonomi di Provinsi Kalimantan Timur. Data statistik sebagian besar disajikan pada tingkat provinsi dan kabupaten/kota untuk melihat perbandingan indikator antar wilayah. Publikasi ini diharapkan dapat membantu para pengguna dalam penyusunan rencana pembangunan di Provinsi Kalimantan Timur.

Data yang disajikan dalam publikasi ini tidak hanya bersumber dari BPS, melainkan juga berasal dari instansi lain, baik instansi pemerintah maupun instansi BUMN. Kepada semua pihak yang telah memberikan kontribusi, kami menyampaikan penghargaan dan terima kasih yang sebesar-besarnya.

Kritik dan Saran diharapkan guna perbaikan dan penyempurnaan publikasi. Semoga data statistik yang disajikan memberi manfaat bagi banyak pihak untuk berbagai keperluan.

https://kaltim.bps.go.id

Samarinda , Februari 2023
Kepala Badan Pusat Statistik
Provinsi Kalimantan Timur

Dr. Yusniar Juliana, SST, MIDEC

PREFACE

Kalimantan Timur In Figures 2023 is an annual publication published by BPS-Statistics of Kalimantan Timur Province. This publication provides an overview of the geographical and climate conditions, goverment, as well as social and economic development, in Kalimantan Timur Province. Statistical data are presented at the provincial and regencies/municipalities levels to compare indicators between regions. Information provided in this publication is expected to be used as input for making development plan.

The data presented in this publication is not only sourced from BPS- Statistics of Indonesia, but also from other agencies, both government agencies and state-owned enterprises. We express our utmost appreciation and gratitude to all those who have contributed.

For improvement of this publication, criticisms and suggestions are welcomed Hopefully, the statistics presented will give benefits for many stakeholders.

https://kaltim.bps.go.id

Samarinda, February 2023
Chief Statistician of
BPS-Statistics of Kalimantan Timur Province

Dr. Yusniar Juliana, SST, MIDEC

DAFTAR ISI / *CONTENTS*

Halaman
Page

Kata Pengantar/*Preface* xi
Daftar Isi/*Contents* xiii
Daftar Tabel/*List of Tables* xiv
Daftar Gambar/*List of Figures* lxi
Penjelasan Umum/General Explanatory lxv
Daftar Singkatan/*List of Abbreviations* lxvii
Statistik Kunci/*Key Statistics* lxviii
1. Geografi dan Iklim/*Geography and Climate* 1
2. Pemerintahan/*Government* 27
3. Penduduk dan Ketenagakerjaan/*Population and Employment* 67
4. Sosial dan Kesejahteraan Rakyat/*Social and Welfare* 121
5. Pertanian, Kehutanan, Peternakan, dan Perikanan/*Agriculture, Forestry, Livestock, and Fishery* 331
6. Pertambangan dan Energi/*Mining and Energy* 453
7. Industri Manufaktur/*Manufacturing Industry* 475
8. Pariwisata/*Tourism* 495
9. Transportasi dan Komunikasi/*Transportation and Communication* 527
10. Perbankan, Koperasi, dan Harga-harga/*Banking, Cooperative, dan Prices* 555
11. Pengeluaran Penduduk/*Population Expenditure* 611
12. Perdagangan Luar Negeri/*Foreign Trade* 625
13. Sistem Neraca Regional/*System of Regional Accounts* 645
14. Perbandingan Antarprovinsi/*National Comparison* 709

https://kaltim.bps.go.id

DAFTAR TABEL/*LIST OF TABLES*

Halaman
Page

GEOGRAFI DAN IKLIM

GEOGRAPHY AND CLIMATE

1.1 KEADAAN GEOGRAFI
GEOGRAPHY CONDITION

1.1.1 Luas Daerah dan Jumlah Pulau Menurut Kabupaten/Kota di Provinsi Kalimantan Timur, 2022
Total Area and Number of Islands by Regency/Municipality in Kalimantan Timur Province, 2022 9

1.1.2 Tinggi Wilayah dan Jarak ke Ibukota Provinsi Menurut Kabupaten/Kota di Provinsi Kalimantan Timur, 2022
Altitude and Distance to the Capital of Province by Regency/Municipality in Kalimantan Timur Province, 2022 11

1.1.3 Jumlah Desa[1]/Kelurahan Menurut Kabupaten/Kota dan Letak Geografi, 2014–2021
Number of Villages[1]/Kelurahan by Regency/Municipality and Geographical Location, 2014–2021 12

1.1.4 Jumlah Desa[1]/Kelurahan Menurut Kabupaten/Kota dan Topografi Wilayah di Provinsi Kalimantan Timur, 2014–2021
Number of Villages[1]/Kelurahan by Regency/Municipality and Topographical Areas in Kalimantan Timur Province, 2014–2021 13

1.1.5 Letak dan Batas Provinsi Kalimantan Timur, 2022
Location and Border of Kalimantan Timur Province, 2022 14

1.2 KEADAAN IKLIM
CLIMATE CONDITION

1.2.1 Pengamatan Unsur Iklim di Stasiun Pengamatan Badan Meteorologi Klimatologi dan Geofisika (BMKG) di Provinsi Kalimantan Timur, 2020–2022
Observation of Climate Elements at the Meteorology, Climatogy and Geophysics Agency Station in Kalimantan Timur Province, 2020–2022 15

https://kaltim.bps.go.id

Halaman
Page

1.2.2 Rata-Rata Suhu dan Kelembaban Udara Menurut Bulan di Samarinda, 2022
Average Temperature and Humidity by Month in Samarinda, 2022..... 17

1.2.3 Rata-Rata Tekanan Udara dan Kecepatan Angin Menurut Bulan di Samarinda, 2022
Average Atmospheric Pressure and Wind Velocity by Month in Samarinda, 2022 18

1.2.4 Jumlah Curah Hujan, Hari Hujan dan Penyinaran Matahari Menurut Bulan di Samarinda, 2022
Amount of Precipitation, Number of Rainy Days and Duration of Sunshine by Month in Samarinda, 2022..... 19

1.2.5 Rata-Rata Suhu dan Kelembaban Udara Menurut Bulan di Balikpapan, 2022
Average Temperature and Humidity by Month in Balikpapan, 2022.... 20

1.2.6 Rata-Rata Tekanan Udara dan Kecepatan Angin Menurut Bulan di Balikpapan, 2022
Average Atmospheric Pressure and Wind Velocity by Month in Balikpapan, 2022 21

1.2.7 Jumlah Curah Hujan, Hari Hujan dan Penyinaran Matahari Menurut Bulan di Balikpapan, 2022
Amount of Precipitation, Number of Rainy Days and Duration of Sunshine by Month in Balikpapan, 2022..... 22

1.2.8 Rata-Rata Suhu dan Kelembaban Udara Menurut Bulan di Tanjung Redeb, 2022
Average Temperature and Humidity by Month in Tanjung Redeb, 2022 23

1.2.9 Rata-Rata Tekanan Udara dan Kecepatan Angin Menurut Bulan di Tanjung Redeb, 2022
Average Atmospheric Pressure and Wind Velocity by Month in Tanjung Redeb, 2022 24

1.2.10 Jumlah Curah Hujan, Hari Hujan dan Penyinaran Matahari Menurut Bulan di Tanjung Redeb, 2022
Amount of Precipitation, Number of Rainy Days and Duration of Sunshine by Month in Tanjung Redeb, 2022..... 25

https://kaltim.bps.go.id

Halaman
Page

PEMERINTAHAN

GOVERNMENT

2.1 WILAYAH ADMINISTRATIF
ADMINISTRATIVE AREA

2.1.1 Jumlah Kecamatan Menurut Kabupaten/Kota di Provinsi Kalimantan Timur, 2018–2022
Number of Subdistricts and Villages by Regency/Municipality in Kalimantan Timur Province, 2018–2022 39

2.1.2 Jumlah Desa[1]/Kelurahan Menurut Kabupaten/Kota di Provinsi Kalimantan Timur, 2018–2022
Number of Villages[1]/Kelurahan by Regency/Municipality in Kalimantan Timur Province, 2018–2022 40

2.2 DEWAN PERWAKILAN RAKYAT DAERAH
REGIONAL HOUSE OF REPRESENTATIVES

2.2.1 Jumlah Anggota Dewan Perwakilan Rakyat Daerah Menurut Partai Politik dan Jenis Kelamin di Provinsi Kalimantan Timur, 2022
Number of Regional House of Representatives's Members by Political Parties and Sex in Kalimantan Timur Province, 2022 41

2.2.2 Jumlah Anggota Dewan Perwakilan Rakyat Daerah Menurut Kabupaten/Kota dan Jenis Kelamin di Provinsi Kalimantan Timur, 2022
Number of Regional House of Representatives's Members by Regency/Municipality and Sex in Kalimantan Timur Province, 2022.... 42

2.3 SUMBER DAYA MANUSIA
HUMAN RESOURCES

2.3.1 Jumlah Pegawai Negeri Sipil Menurut Kabupaten/Kota dan Jenis Kelamin di Provinsi Kalimantan Timur, Desember 2021 dan Desember 2022
Number of Civil Servants by Regency/Municipality and Sex in Kalimantan Timur Province, December 2021 and December 2022..... 43

2.3.2 Jumlah Pegawai Negeri Sipil Menurut Jabatan dan Jenis Kelamin di Provinsi Kalimantan Timur, Desember 2021 dan Desember 2022
Number of Civil Servants by Occupation and Sex in Kalimantan Timur Province, December 2021 and December 2022 45

https://kaltim.bps.go.id

Halaman
Page

2.3.3 Jumlah Pegawai Negeri Sipil Menurut Tingkat Pendidikan dan Jenis Kelamin di Provinsi Kalimantan Timur, Desember 2021 dan Desember 2022
Number of Civil Servants by Educational Level and Sex in Kalimantan Timur Province, December 2022 and December 2022 47

2.3.4 Jumlah Pegawai Negeri Sipil Menurut Tingkat Kepangkatan dan Jenis Kelamin di Provinsi Kalimantan Timur, Desember 2021 dan Desember 2022
Number of Civil Servants by Hierarchy and Sex in Kalimantan Timur Province, Desember 2021 and Desember 2022..... 49

2.3.5 Jumlah Pegawai Negeri Sipil Menurut Dinas/Instansi Pemerintah dan Jenis Kelamin di Provinsi Kalimantan Timur, Desember 2021 dan Desember 2022
Number of Civil Servants by Work Period and Sex in Kalimantan Timur Province, December 2021 dan December 2022 51

2.3.6 Jumlah Pegawai Negeri Sipil Menurut Kabupaten/Kota dan Golongan Kepangkatan di Provinsi Kalimantan Timur, Desember 2021 dan Desember 2022
Number of Civil Servants by Regency/Municipality and Hierarcy in Kalimantan Timur Province, December 2021 and December 2022 .. 57

2.4 KEUANGAN DAERAH
GOVERNMENT FINANCE

2.4.1 Realisasi Pendapatan Pemerintah Provinsi Menurut Jenis Pendapatan di Provinsi Kalimantan Timur (ribu rupiah), 2021–2022
Actual Provincial Government Revenues by Kind of Revenues in Kalimantan Timur Province (thousand rupiahs), 2021–2022 59

2.4.2 Realisasi Belanja Pemerintah Provinsi Menurut Jenis Belanja di Provinsi Kalimantan Timur (ribu rupiah), 2021–2022
Actual Provincial Government Expenditures by Kind of Expenditures in Kalimantan Timur Province (thousand rupiahs), 2021–2022..... 60

2.4.3 Target dan Realisasi Pendapatan Pemerintah Provinsi Kalimantan Timur Menurut Jenis Penerimaan (Ribu Rp), 2022
Target and Actual Revenues of Government of Kalimantan Timur Province by Kind of Revenues (Thousand Rp), 2022 61

https://kaltim.bps.go.id

Halaman
Page

2.4.4 Target dan Realisasi Pendapatan Pajak Daerah Provinsi Kalimantan Timur Menurut Jenisnya (Ribu Rp), 2022
Target and Actual Regional Tax Revenues of Kalimantan Timur Province by Kind (Thousand Rp), 2022 62

2.4.5 Target dan Realisasi Pendapatan Retribusi Daerah Provinsi Kalimantan Timur Menurut Jenisnya (Ribu Rp), 2022
Target and Actual Provincial Regional Retribution Revenues of Kalimantan Timur Province by Kind of Retribution (Thousand Rp), 2022 63

2.4.6 Target dan Realisasi Penerimaan Hasil Pengelolaan Kekayaan Daerah yang Dipisahkan dan Lain-lain Pendapatan Asli Daerah yang Sah Menurut Jenis Penerimaannya di Provinsi Kalimantan Timur (Ribu Rp), 2022
Target and Actual Separated Management of Regional Wealth and Other Regional Revenues by Kind of Revenues in Kalimantan Timur Province (Thousand Rp), 2022 64

2.4.7 Target dan Realisasi Penerimaan Pendapatan Transfer Menurut Jenis Penerimaannya di Provinsi Kalimantan Timur (Ribu Rp), 2022
Target and Actual Transfer Revenue by Kind of Revenues in Kalimantan Timur Province (Thousand Rp), 2022 65

2.4.8 Target dan Realisasi Penerimaan Lain-lain Pendapatan Daerah yang Sah Menurut Jenis Penerimaannya di Provinsi Kalimantan Timur (Ribu Rp), 2022
Target and Actual Other Revenues by Kind of Revenues in Kalimantan Timur Province (Thousand Rp), 2022 66

PENDUDUK DAN KETENAGAKERJAAN

POPULATION AND EMPLOYMENT

3.1 PENDUDUK
POPULATION

3.1.1 Jumlah Penduduk, Laju Pertumbuhan Penduduk, Distribusi Persentase Penduduk, Kepadatan Penduduk, dan Rasio Jenis Kelamin Penduduk Menurut Kabupaten/Kota di Provinsi Kalimantan Timur, 2020 dan 2022
Population, Population Growth Rate, Percentage Distribution of Population, Population Density, and Population Sex Ratio by Regency/Municipality in Kalimantan Timur Province, 2020 and 2022. 77

https://kaltim.bps.go.id

Halaman
Page

3.1.2 Jumlah Penduduk Menurut Kelompok Umur dan Jenis Kelamin di Provinsi Kalimantan Timur, 2022
Population by Age Group and Sex in Kalimantan Timur Province, 2022 80

3.2 KETENAGAKERJAAN
EMPLOYMENT

3.2.1 Penduduk Berumur 15 Tahun ke Atas Menurut Kelompok Umur dan Jenis Kegiatan Selama Seminggu yang Lalu di Provinsi Kalimantan Timur, 2022
Population 15 Years of Age and Over by Age Group and Type of Activity During the Previous Week in Kalimantan Timur Province, 2022 81

3.2.2 Penduduk Berumur 15 Tahun ke Atas Menurut Kabupaten/Kota dan Jenis Kegiatan Selama Seminggu yang Lalu, 2022
Population 15 Years of Age and Over by Regency/Municipality and Type of Activity During the Previous Week, 2022 84

3.2.3 Jumlah Penduduk Berumur 15 Tahun Keatas Menurut Jenis Kegiatan Selama Seminggu yang Lalu dan Jenis Kelamin di Provinsi Kalimantan Timur, 2022
Population Aged 15 Years and Over by Type of Activity During The Previous Week and Sex in Kalimantan Timur Province, 2022 87

3.2.4 Penduduk Berumur 15 Tahun ke Atas Menurut Pendidikan Tertinggi yang Ditamatkan dan Jenis Kegiatan Selama Seminggu yang Lalu di Provinsi Kalimantan Timur, 2022
Population 15 Years of Age and Over by Educational Attainment and Type of Activity During the Previous Week in Kalimantan Timur Province, 2022 88

3.2.5 Penduduk Berumur 15 Tahun Ke Atas yang Bekerja Selama Seminggu yang Lalu Menurut Status Pekerjaan Utama dan Lapangan Pekerjaan Utama di Provinsi Kalimantan Timur, 2022
Population 15 Years of Age and Over who Worked During The Previous Week by Main Employment Status and Main Industry in Kalimantan Timur Province, 2022 91

https://kaltim.bps.go.id

Halaman
Page

3.2.6 Penduduk Berumur 15 Tahun Ke Atas yang Bekerja Selama Seminggu yang Lalu Menurut Status Pekerjaan Utama dan Jenis Kelamin di Provinsi Kalimantan Timur, 2022
Population 15 Years of Age and Over who Worked During The Previous Week by Main Employment Status and Sex in Kalimantan Timur Province, 2022 95

3.2.7 Penduduk Berumur 15 Tahun ke Atas yang Bekerja Selama Seminggu yang Lalu Menurut Jumlah Jam Kerja pada Pekerjaan Utama dan Lapangan Pekerjaan Utama di Provinsi Kalimantan Timur, 2022
Population 15 Years of Age and Over who Worked During The Previous Week by Total Working Hours on Main Job and Main Industry in Kalimantan Timur Province, 2022 96

3.2.8 Penduduk Berumur 15 Tahun ke Atas yang Bekerja Selama Seminggu yang Lalu Menurut Lapangan Pekerjaan Utama dan Pendidikan Tertinggi yang Ditamatkan di Provinsi Kalimantan Timur, 2022
Population 15 Years of Age and Over who Worked During The Previous Week by Main Industry and Educational Attainment in Kalimantan Timur Province, 2022 100

3.2.9 Penduduk Berumur 15 Tahun Ke Atas yang Bekerja Selama Seminggu yang Lalu Menurut Jumlah Jam Kerja Pada Pekerjaan Utama dan Jenis Kelamin di Provinsi Kalimantan Timur, 2022
Population 15 Years of Age and Over who Worked During The Previous Week by Total Working Hours on Main Job and Sex in Kalimantan Timur Province, 2022 102

3.2.10 Penduduk Berumur 15 Tahun Ke Atas yang Bekerja Selama Seminggu yang Lalu Jumlah Jam Kerja Seluruhnya dan Jenis Kelamin di Provinsi Kalimantan Timur, 2022
Population 15 Years of Age and Over who Worked During The Previous Week by Total Working Hours and Sex in Kalimantan Timur Province, 2022 103

https://kaltim.bps.go.id

Halaman
Page

3.2.11 Penduduk Berumur 15 Tahun ke Atas yang Bekerja Selama Seminggu yang Lalu Menurut Kelompok Umur dan Jumlah Jam Kerja Seluruhnya di Provinsi Kalimantan Timur, 2022
Population 15 Years of Age and Over who Worked During The Previous Week by Age Group and Total Working Hours in Kalimantan Timur Province, 2022 104

3.2.12 Penduduk Berumur 15 Tahun Keatas yang Bekerja Selama Seminggu yang Lalu Menurut Kelompok Umur dan Jenis Kelamin di Provinsi Kalimantan Timur, 2022
Population 15 Years of Age and Over who Worked During The Previous Week by Age Group and Sex in Kalimantan Timur Province, 2022 105

3.2.13 Penduduk Berumur 15 Tahun ke Atas yang Bekerja Selama Seminggu yang Lalu Menurut Status Pekerjaan Utama dan Pendidikan Tertinggi yang Ditamatkan di Provinsi Kalimantan Timur, 2022
Population 15 Years of Age and Over who Worked During The Previous Week by Main Employment Status and Educational Attainment in Kalimantan Timur Province, 2022 106

3.2.14 Penduduk Berumur 15 Tahun ke Atas yang Bekerja Selama Seminggu yang Lalu Menurut Kabupaten/Kota dan Lapangan Pekerjaan Utama di Provinsi Kalimantan Timur, 2022
Population 15 Years of Age and Over who Worked During The Previous Week by Regency/Municipality and Main Industry in Kalimantan Timur Province, 2022 107

3.2.15 Penduduk Berumur 15 Tahun Ke Atas yang Bekerja Selama Seminggu yang Lalu Menurut Lapangan Pekerjaan Utama dan Jenis Kelamin di Provinsi Kalimantan Timur, 2021
Population 15 Years of Age and Over who Worked During The Previous Week by Main Industry and Sex in Kalimantan Timur Province, 2021 108

3.2.16 Tingkat Pengangguran Terbuka (TPT) dan Tingkat Partisipasi Angkatan Kerja (TPAK) Menurut Kabupaten/Kota di Provinsi Kalimantan Timur, 2020–2022[1]
Unemployment Rate (UR) and Labor Force Participation Rate (LFPR) by Regency/Municipality in Kalimantan Timur Province, 2020–2022[1]. 110

https://kaltim.bps.go.id

Halaman
Page

3.2.17 Pencari Kerja Terdaftar, Lowongan Kerja Terdaftar, dan Penempatan/Pemenuhan Tenaga Kerja Menurut Kabupaten/Kota dan Jenis Kelamin di Provinsi Kalimantan Timur, 2022
Number of Registered Job Applicants, Registered Job Vacancies, and Placement of Workers by Regency/Municipality and Sex in Kalimantan Timur Province, 2022 111

3.2.18 Pencari Kerja Terdaftar Menurut Pendidikan Tertinggi yang Ditamatkan dan Jenis Kelamin di Provinsi Kalimantan Timur, 2022
Number of Registered Job Applicants by Educational Attainment and Sex in Kalimantan Timur, 2022 114

3.2.19 Rata-rata Upah/Gaji Bersih Sebulan Pekerja Formal[1] Menurut Kabupaten/Kota dan Lapangan Pekerjaan Utama (rupiah) di Provinsi Kalimantan Timur, 2022
Average of Net Wage/Salary per Month of Formal Employee[1] by Regency/Municipality and Main Industry (rupiahs) in Kalimantan Timur Province, 2022 115

3.2.20 Rata-rata Upah/Gaji Bersih Sebulan Pekerja Formal[1] Menurut Kelompok Umur dan Lapangan Pekerjaan Utama (rupiah) di Provinsi Kalimantan Timur, 2022
Average of Net Wage/Salary per Month of Formal Employee[1] by Age Group and Main Industry (rupiahs) in Kalimantan Timur Province, 2022 116

3.2.21 Rata-rata Pendapatan Bersih Sebulan Pekerja Informal[1] Menurut Kabupaten/Kota dan Lapangan Pekerjaan Utama (rupiah) di Provinsi Kalimantan Timur, 2022
Average of Net Income per Month of Informal Employee[1] by Regency/Municipality and Main Industry (rupiahs) in Kalimantan Timur Province, 2022 117

3.2.22 Rata-rata Pendapatan Bersih Sebulan Pekerja Informal[1] Menurut Kabupaten/Kota dan Pendidikan Tertinggi yang Ditamatkan (rupiah) di Provinsi Kalimantan Timur, 2022
Average of Net Income per Month of Informal Employee[1] by Regency/Municipality and Educational Attainment (rupiahs) in Kalimantan Timur Province, 2022 118

https://kaltim.bps.go.id

Halaman
Page

3.2.23 Jumlah Upah Minimum Kabupaten/Kota/Provinsi di Provinsi Kalimantan Timur (rupiah), 2022
Number of Minimum Salary Regency/Municipality/Province in Kalimantan Timur Province (rupiahs), 2022 119

3.2.24 Jumlah Kepesertaan Perusahaan dan Tenaga Kerja pada BPJS Ketenagakerjaan Menurut Wilayah Operasi di Provinsi Kalimantan Timur, 2022
Number of Company and Workforce Membership in BPJS Ketenagakerjaan by Operational Area in Kalimantan Timur Province, 2022 120

SOSIAL DAN KESEJAHTERAAN RAKYAT

SOCIAL AND WELFARE

4.1 PENDIDIKAN
EDUCATION

4.1.1 Jumlah Sekolah, Guru, dan Murid Taman Kanak-Kanak (TK) di Bawah Kementerian Pendidikan dan Kebudayaan Menurut Kabupaten/Kota di Provinsi Kalimantan Timur, 2021/2022 dan 2022/2023
Number of Schools, Teachers, and Pupils in Kindergarten Under The Ministry of Education and Culture by Regency/Municipality in Kalimantan Timur Province, 2021/2022 and 2022/2023 141

4.1.2 Jumlah Sekolah, Guru, dan Murid Raudatul Athfal (RA) di Bawah Kementerian Agama Menurut Kabupaten/Kota di Provinsi Kalimantan Timur, 2021/2022 dan 2022/2023
Number of Schools, Teachers, and Pupils in Raudatul Athfal (RA) Under The Ministry of Religious Affairs by Regency/Municipality in Kalimantan Timur, 2021/2022 and 2022/2023 144

4.1.3 Jumlah Sekolah, Guru, dan Murid Sekolah Dasar (SD) di Bawah Kementerian Pendidikan dan Kebudayaan Menurut Kabupaten/Kota di Provinsi Kalimantan Timur, 2021/2022 dan 2022/2023
Number of Schools, Teachers, and Pupils in Primary Schools Under The Ministry of Education and Culture by Regency/Municipality in Kalimantan Timur Province, 2021/2022 and 2022/2023 145

https://kaltim.bps.go.id

Halaman
Page

4.1.4 Jumlah Sekolah, Guru, dan Murid Madrasah Ibtidaiyah (MI) di Bawah Kementerian Agama Menurut Kabupaten/Kota di Provinsi Kalimantan Timur, 20201/2022 dan 2022/2023
Number of Schools, Teachers, and Pupils in Madrasah Ibtidaiyah (MI) Under The Ministry of Religious Affairs by Regency/Municipality in Kalimantan Timur Province, 2021/2022 and 2022/2023 148

4.1.5 Jumlah Sekolah, Guru, dan Murid Sekolah Menengah Pertama (SMP) di Bawah Kementerian Pendidikan dan Kebudayaan Menurut Kabupaten/Kota di Provinsi Kalimantan Timur, 2021/2022 dan 2022/2023
Number of Schools, Teachers, and Pupils in Lower Secondary Schools Under The Ministry of Education and Culture by Regency/ Municipality in Kalimantan Timur Province, 2021/2022 and 2022/2023 151

4.1.6 Jumlah Sekolah, Guru, dan Murid Madrasah Tsanawiyah (MTs) di Bawah Kementerian Agama Menurut Kabupaten/Kota di Provinsi Kalimantan Timur, 2021/2022 dan 2022/2023
Number of Schools, Teachers, and Pupils in Madrasah Tsanawiyah (MTs) Under The Ministry of Religious Affairs by Regency/ Municipality in Kalimantan Timur Province, 2021/2022 and 2022/2023 154

4.1.7 Jumlah Sekolah, Guru, dan Murid Sekolah Menengah Atas (SMA) di Bawah Kementerian Pendidikan dan Kebudayaan Menurut Kabupaten/Kota di Provinsi Kalimantan Timur, 2021/2022 dan 2022/2023
Number of Schools, Teachers, and Pupils in Upper Secondary Schools Under The Ministry of Education and Culture by Regency/ Municipality in Kalimantan Timur Province, 2021/2022 and 2022/2023 157

4.1.8 Jumlah Sekolah, Guru, dan Murid Sekolah Menengah Kejuruan (SMK) di Bawah Kementerian Pendidikan dan Kebudayaan Menurut Kabupaten/Kota di Provinsi Kalimantan Timur, 2021/2022 dan 2022/2023
Number of Schools, Teachers, and Pupils in Vocational High Schools Under The Ministry of Education and Culture by Regency/ Municipality in Kalimantan Timur Province, 2021/2022 and 2022/2023 160

https://kaltim.bps.go.id

Halaman
Page

4.1.9 Jumlah Sekolah, Guru, dan Murid Madrasah Aliyah (MA) di Bawah Kementerian Agama Menurut Kabupaten/Kota di Provinsi Kalimantan Timur, 2021/2022 dan 2022/2023
Number of Schools, Teachers, and Pupils in Madrasah Aliyah (MA) Under the Ministry of Religious Affairs by Regency/Municipality in Kalimantan Timur Province, 2021/2022 and 2022/2023 163

4.1.10 Jumlah Perguruan Tinggi[1], Tenaga Pendidik, dan Mahasiswa[2] (Negeri dan Swasta) di Bawah Kementerian Pendidikan dan Kebudayaan Menurut Kabupaten/Kota di Provinsi Kalimantan Timur, 2021 dan 2022
Number of Universities[1], Lecturers, and Students (Public and Private) Under the Ministry of Education and Culture by Regency/ Municipality in Kalimantan Timur Province, 2021 and 2022 166

4.1.11 Jumlah Perguruan Tinggi[1], Tenaga Pendidik, dan Mahasiswa (Negeri dan Swasta) di Bawah Kementerian Agama Menurut Kabupaten/Kota di Provinsi Kalimantan Timur, 2021 dan 2022
Number of Universities[1], Lecturers, and Students (Public and Private) Under the Ministry of Religious Affairs by Regency/Municipality in Kalimantan Timur Province, 2021 and 2022 169

4.1.12 Persentase Penduduk Usia 7–24 Tahun Menurut Jenis Kelamin, Kelompok Umur Sekolah, dan Partisipasi Sekolah[1] di Provinsi Kalimntan Timur , 2020–2022
Percentage of Population Aged 7–24 Years by Sex, School Age Group, and School Participation[1] in Kalimantan Timur Province , 2020–2022

4.1.13 Angka Partisipasi Murni (APM) dan Angka Partisipasi Kasar (APK) Menurut Jenjang Pendidikan di Provinsi Kalimantan Timur, 2021 dan 2022
Net Enrollment Rate and Gross Enrollment Ratio by Educational Level in Kalimantan Timur Province, 2021 and 2022..... 175

4.1.14 Persentase Penduduk Berumur 15 Tahun ke Atas yang Melek Huruf Menurut Kelompok Umur dan Daerah Tempat Tinggal di Provinsi Kalimantan Timur, 2021 dan 2022
Percentage of Literate People Aged 15 Years and Over by Age Group and Urban-Rural Classification in Kalimantan Timur Province, 2021 and 2022..... 176

https://kaltim.bps.go.id

Halaman
Page

4.1.15 Jumlah Desa[1]/Kelurahan yang Memiliki Fasilitas Sekolah Menurut Kabupaten/Kota dan Tingkat Pendidikan di Provinsi Kalimantan Timur, 2019–2021
Number of Villages[1]/Kelurahan Having Educational Facilities by Regency/Municipality and Educational Level in Kalimantan Timur Province, 2019–2021 177

4.2 KESEHATAN
HEALTH

4.2.1 Jumlah Desa[1]/Kelurahan Yang Memiliki Sarana Kesehatan Menurut Kabupaten/Kota di Provinsi Kalimantan Timur, 2020-2022
Number of Villages[1]/Kelurahan Having Health Facilities by Regency/ Municipality in Kalimantan Timur Province, 2020–2022 182

4.2.2 Distribusi Persentase Wanita Berumur 15–49 Tahun yang Pernah Kawin dan Melahirkan Hidup dalam Dua Tahun Terakhir Menurut Kabupaten/Kota dan Penolong Persalinan di Provinsi Kalimantan Timur, 2021 dan 2022
Percentage Distribution of Ever Married Women Aged 15–49 Years Who Had Live Birth in The Two Years Preceding The Survey by Regency/Municipality and Last Birth Attendance in Kalimantan Timur Province, 2021 and 2022 188

4.2.3 Jumlah Tenaga Kesehatan Menurut Kabupaten/Kota di Provinsi Kalimantan Timur, 2022
Number of Health Human Resources by Regency/Municipality Provinsi Kalimantan Timur, 2022 190

4.2.4 Persentase Wanita Berumur 15–49 Tahun yang Berstatus Kawin dan Menggunakan KB Menurut Kabupaten/Kota Provinsi Kalimantan Timur, 2018–2022
Percentage of Married Women Aged 15–49 Years Who are Using Contraception by Regency/Municipality in Kalimantan Timur Province, ***2018–2022*** 193

4.2.5 Persentase Penduduk yang Mempunyai Keluhan Kesehatan Selama Sebulan Terakhir Menurut Kabupaten/Kota di Provinsi Kalimantan Timur, 2018–2022
Percentage of People Who Had Health Complaint During a Month Prior to The Survey by Regency/Municipality in Kalimantan Timur Province, 2018–2022 194

https://kaltim.bps.go.id

Halaman
Page

4.2.6 Kasus Penyakit Menurut Kabupaten/Kota dan Jenis Penyakit di Provinsi Kalimantan Timur, 2022
Disease by Regency/Municipality and Type of Disease in Kalimantan Timur Province, 2022 195

4.2.7 Jumlah Penderita dan Kematian Menurut Jenis Penyakit dan Kabupaten/Kota di Provinsi Kalimantan Timur, 2022
Number of Patients and Death by Kind of Disease and Regency/ Municipality in Kalimantan Timur Province, 2022 197

4.2.8 Jumlah Rumah Sakit Umum, Rumah Sakit Khusus, dan Puskesmas Menurut Kabupaten/Kota di Provinsi Kalimantan Timur, 2021 dan 2022
Number of General Hospital, Specialized Hospital, and Public Health Center by Regency/Municipality in Kalimantan Timur Province, 2021 and 2022 199

4.2.9 Persentase Penduduk yang Mempunyai Keluhan Kesehatan dan Berobat Jalan Selama Sebulan Terakhir Menurut Kabupaten/Kota di Provinsi Kalimantan Timur, 2018–2022
Percentage of People Who Had Health Complaint and Had Outpatient During a Month Prior to the Survey by Regency/ Municipality in Kalimantan Timur Province, 2018-2022 201

4.2.10 Distribusi Persentase Penduduk yang Mempunyai Keluhan Kesehatan Selama Sebulan Terakhir dan Tidak Berobat Jalan Menurut Kabupaten/Kota dan Alasan Utama Tidak Berobat Jalan di Provinsi Kalimantan Timur, 2022
Percentage Distribution of People Who Had Health Complaint During a Month Prior to the Survey and Had Not Outpatient by Regency/Municipality and Main Reason to not Outpatient in Kalimantan Timur Province, 2022 202

4.2.11 Persentase Penduduk Usia 15 Tahun Ke Atas yang Merokok dalam Sebulan Terakhir Menurut Kabupaten/Kota dan Kelompok Umur, 2022
Percentage of People Aged 15 Years and Above Who are Smoking During a Month Prior to The Survey by Regency/Municipality and Age Group, 2022 206

https://kaltim.bps.go.id

Halaman
Page

4.2.12 Persentase Penduduk yang Memiliki Jaminan Kesehatan Menurut Kabupaten/Kota dan Jenis Jaminan, 2020 dan 2021
Percentage of Population Who Has Health Insurance by Regency/ Municipality and Types of Health Insurance, 2020 and 2021 207

4.2.13 Jumlah Dokter Spesialis, Dokter Umum, dan Dokter Gigi Menurut Sarana Pelayanan Kesehatan, 2021
Number of Medical Specialist, General Practitioners, and Dentists by Health Facilities, 2021 209

4.2.14 Jumlah Ibu Hamil, Melakukan Kunjungan K1, Melakukan Kunjungan K4, Kurang Energi Kronis (KEK), dan Mendapat Tablet Zat Besi (Fe), 2018–2021
Number of Pregnant Women, Conducting K1 Visits, Conducting K4 Visits, Chronic Energy Lack, and Getting Iron Tablets (Fe), 2018–2021. 210

4.2.15 Jumlah Ibu Hamil dan Jumlah Persalinan Menurut Kabupaten/ Kota di Provinsi Kalimantan Timur, 2022
Number of Pregnant Mother and Baby Delivery by Regency/ Municipality in Kalimantan Timur Province, 2022 211

4.2.16 Jumlah Bayi Lahir, Bayi Berat Badan Lahir Rendah (BBLR), dan Bergizi Kurang Menurut Kabupaten/Kota di Provinsi Kalimantan Timur, 2022
Number of Births, Babies with Low Birth Weights (LBW), and Malnutrion Case by Regency/Municipality in Kalimantan Timur Province, 2022 212

4.2.17 Jumlah Donor Menurut Kabupaten/Kota dan Golongan Darah di Provinsi Kalimantan Timur, 2022
Number of Blood Donaturs by Regency/Municipality Blood Type in Kalimantan Timur Province, 2022 213

4.2.18 Jumlah Distribusi Darah Lengkap Menurut Bagian-Bagian dan Kabupaten/Kota di Provinsi Kalimantan Timur, 2022
Number of Blood Distribution by Division and Regency/Municipality in Kalimantan Timur Province, 2022 214

4.2.19 Jumlah Relawan dan Pendonor Darah Menurut Kabupaten/Kota di Provinsi Kalimantan Timur, 2022
NNumber of Volunteers and Blood Donors by Regency Municipality in Kalimantan Timur Province, 2022 217

https://kaltim.bps.go.id

Halaman
Page

4.2.20 Jumlah Sarana dan Kegiatan Palang Merah Menurut Kabupaten/Kota di Provinsi Kalimantan Timur, 2022
Number of Means and Activities of the Red Cross by Regency/Municipality in Kalimantan Timur Province, 2022 219

4.2.21 Jumlah Remaja Usia 15–24 Tahun yang Mendapat Penyuluhan Tentang Kesehatan Reproduksi (Kespro), HIV/AIDS, dan Keluarga Berencana (KB) Menurut Kabupaten/Kota (kali) di Provinsi Kalimantan Timur, 2021
Number of Adolescents Aged 15–24 Years Who Received Counseling on Reproductive Health, HIV/AIDS, and Family Planning by Regency/Municipality (times) in Kalimantan Timur Province, 2021 221

4.2.22 Jumlah Klinik Keluarga Berencana (KKB) dan Pos Pelayanan Keluarga Berencana Desa (PPKBD) Menurut Kabupaten/Kota di Provinsi Kalimantan Timur, 2021
Number of Family Planning Clinics (KKB) and Village Family Planning Service Posts (PPKBD) by Regency/Municipality in Kalimantan Timur Province, 2021 222

4.2.23 Jumlah Peserta KB Baru Menurut Kabupaten/Kota di Provinsi Kalimantan Timur, 2022
Number of New Family Planning Participants by Regency/Municipality in Kalimantan Timur Province, 2022 224

4.2.24 Jumlah Pasangan Usia Subur dan Peserta KB Aktif Menurut Kabupaten/Kota di Provinsi Kalimantan Timur, 2022
Number of Fertile Age Couples and Active Family Planning Participants by Regency/Municipality in Kalimantan Timur Province, 2022 225

4.3 PERUMAHAN DAN LINGKUNGAN
HOUSING AND ENVIRONMENT

4.3.1 Distribusi Persentase Rumah Tangga Menurut Kabupaten/Kota dan Luas Lantai (m^2) di Provinsi Kalimantan Timur, 2022
Percentage Distribution of Household by Regency/Municipality and Floor Area (m^2) in Kalimantan Timur Province, 2022 226

https://kaltim.bps.go.id

Halaman
Page

4.3.2 Distribusi Persentase Rumah Tangga Menurut Kabupaten/Kota dan Sumber Air Minum di Provinsi Kalimantan Timur, 2022
Percentage Distribution of Household by Regency/Municipality and Source of Drinking Water in Kalimantan Timur Province, 2022 227

4.3.3 Distribusi Persentase Rumah Tangga Menurut Kabupaten/Kota dan Sumber Penerangan di Provinsi Kalimantan Timur, 2022
Percentage Distribution of Household by Regency/Municipality and Lighting Source in Kalimantan Timur Province, 2022 230

4.3.4 Distribusi Persentase Rumah Tangga Menurut Kabupaten/Kota dan Penggunaan Fasilitas Tempat Buang Air Besar di Provinsi Kalimantan Timur, 2022
Percentage Distribution of Household by Regency/Municipality and Type of Toilet Facility Used by The Household in Kalimantan Timur Province, 2022 231

4.3.5 Distribusi Persentase Rumah Tangga Menurut Kabupaten/Kota dan Bahan Bakar Utama untuk Memasak di Provinsi Kalimantan Timur, 2022
Percentage Distribution of Household by Regency/Municipality and Type of Main Cooking Fuel in Kalimantan Timur Province, 2022 232

4.3.6 Distribusi Persentase Rumah Tangga Menurut Kabupaten/Kota dan Status Penguasaan Bangunan Tempat Tinggal di Provinsi Kalimantan Timur, 2022
Percentage Distribution of Household by RegencyMunicipality and Dwelling Ownership Status in Kalimantan Timur Province, 2022 234

4.3.7 Distribusi Persentase Rumah Tangga Menurut Kabupaten/Kota dan Jenis Lantai Terluas di Provinsi Kalimantan Timur, 2022
Percentage Distribution of Household by Regency/Municipality and Main Material of Dwelling Floor in Kalimantan Timur Province, 2022. 235

4.3.8 Persentase Rumah Tangga yang Memiliki Akses Terhadap Layanan Sanitasi Layak Menurut Kabupaten/Kota di Provinsi Kalimantan Timur, 2018–2022
Percentage of Household by Regency/Municipality and Improved Sanitation Services in Kalimantan Timur Province, 2018–2022 236

https://kaltim.bps.go.id

Halaman
Page

4.3.9 Persentase Rumah Tangga yang Memiliki Akses Terhadap Layanan Sumber Air Minum Layak Menurut Kabupaten/Kota di Provinsi Kalimantan Timur, 2018–2022
Percentage of Household by Regency/Municipality and Improved Drinking Water Services in Kalimantan Timur Province, 2018–2022 237

4.4 KRIMINALITAS
CRIME

4.4.1 Jumlah Kejahatan yang Dilaporkan, Risiko Penduduk Terkena Kejahatan per 100.000 Penduduk, Persentase Penyelesaian Kejahatan, dan Selang Waktu Terjadinya Kejahatan Menurut Kepolisian Resort di Provinsi Kalimantan Timur Province, 2019–2022
Crime Total, Crime Rate per 100,000 Population, Clearance Rate, and Crime Clock by Departmental (Resort) Police Office in Kalimantan Timur Province, 2019–2022 238

4.4.2 Jumlah Tahanan Menurut Bulan dan Jenis Kelamin pada Kepolisian Daerah Provinsi Kalimantan Timur, 2022
Number of Prisoners by Month and Sex on Regional Police of Kalimantan Timur Province, 2022 242

4.4.3 Jumlah Kasus Ilegal Logging Kehutanan, Pertambangan, Perikanan dan Perdagangan Ilegal Menurut Kepolisian Resort di Provinsi Kalimantan Timur, 2022
Casses of Illegal Logging, Mining, Fishing, and Illegal Trafficking by Departmental (Resort) Police Office in Kalimantan Timur Province, 2022 243

4.4.4 Jumlah Kasus Kriminalitas Menurut Jenisnya di Provinsi Kalimantan Timur, 2018-2022
Number of Crime Cases by Type in Kalimantan Timur Province, 2018 - 2022 244

4.4.5 Jumlah Kegiatan Demonstrasi Menurut Jenis dan Kepolisian Resort di Provinsi Kalimantan Timur, 2022
Number of Demonstration Activities by Type and Departmental (Resort) Police Office in Kalimantan Timur Province, 2022 245

https://kaltim.bps.go.id

Halaman
Page

4.4.6 Jumlah Hakim, Panitera dan Juru Sita di Pengadilan Tinggi Provinsi Kalimantan Timur, 2018-2022
Number of Judges, Clerks of Court and Ushers in Kalimantan Timur Province, 2018-2022 246

4.4.7 Kapasitas Lapas/Rutan, Jumlah Narapidana dan Tahanan Menurut Jenis Kelamin dan Lapas di Provinsi Kalimantan Timur, 2022
Capacities of Prison, Prisoners and Detainees by Sex and Penitentiary in Kalimantan Timur Province, 2022 247

4.4.8 Jumlah Pemberian Izin Tinggal Keimigrasian dan Penerbitan Paspor di Provinsi Kalimantan Timur, 2022
Number of Immigration Residence Permit Granted and Passport Issued in Kalimantan Timur Province, 2022 248

4.5 AGAMA DAN SOSIAL LAINNYA
RELIGION AND OTHER SOCIAL AFFAIRS

4.5.1 Jumlah Jemaah Haji yang Diberangkatkan[1] ke Tanah Suci Mekah Menurut Kabupaten/Kota di Provinsi Kalimantan Timur, 2020–2022
Number of Hajj Pilgrims Departured[1] to the Holyland of Mecca by Regency/Municipality in Kalimantan Timur Province, 2020–2022 249

4.5.2 Nikah dan Cerai Menurut Kabupaten/Kota di Provinsi Kalimantan Timur, 2020–2022
Number of Marriages and Divorces by Regency/Municipality in Kalimantan Timur Province, 2020–2022 250

4.5.3 Jumlah Perceraian Menurut Kabupaten/Kota dan Faktor di Provinsi Kalimantan Timur, 2022
Number of Divorces by Regency/Municipality and Factors in Kalimantan Timur Province, 2022 254

4.5.4 Jumlah Penduduk Menurut Kabupaten/Kota dan Agama yang Dianut di Provinsi Kalimantan Timur, 2022
Population by Regency/Municipality and Religion in Kalimantan Timur Province, 2022 257

4.5.5 Jumlah Tempat Peribadatan Menurut Kabupaten/Kota di Provinsi Kalimantan Timur, 2022
Number of Places of Worship by Regency/Municipality and Religion in Kalimantan Timur Province, 2022 258

https://kaltim.bps.go.id

Halaman
Page

4.5.6 Jumlah Penyuluh Agama PNS Menurut Kabupaten/Kota di Provinsi Kalimantan Timur, 2022
Number of Religious Counselors with Civil Servant Status by Regency/Municipality in Kalimantan Timur Province, 2022 259

4.5.7 Jumlah Penyuluh Agama PNS Menurut Kabupaten/Kota di Provinsi Kalimantan Timur, 2022
Number of Religious Counselors with Non Civil Servant Status by Regency/Municipality in Kalimantan Timur Province, 2022 260

4.5.8 Jumlah Pondok Pesantren, Kyai dan Santri Menurut Kabupaten/Kota di Provinsi Kalimantan Timur, 2022
Number of Moslem Boarding Schools, Clerics and Students by Regency/Municipality in Kalimantan Timur Province, 2022 261

4.5.9 Jumlah Perkara yang Diputus Oleh Pengadilan Agama Kabupaten/Kota Menurut Jenis Perkara di Provinsi Kalimantan Timur, 2022
Number of Cases Which was Decided by Religious Courts by Type of Cases in Kalimantan Timur Province, 2022 262

4.5.10 Jumlah Perkara di Pengadilan Agama Menurut Kabupaten/Kota di Provinsi Kalimantan Timur, 2022
Number of Cases in Religious Courts by Regency/Municipality in Kalimantan Timur Province, 2022 272

4.5.11 Jumlah Hakim, Panitera dan Juru sita di Pengadilan Agama Menurut Kabupaten/Kota di Provinsi Kalimantan Timur, 2022
Number of Judges, Clerks of Court and Ushers of Religious Court by Regency/Municipality in Kalimantan Timur Province, 2022 275

4.5.12 Jumlah Kejadian Bencana Alam Menurut Kabupaten/Kota di Provinsi Kalimantan Timur, 202
Number of Natural Disaster Events by Regency/Municipality in Kalimantan Timur Province, 2022 277

4.5.13 Jumlah Korban yang Diakibatkan Bencana Alam Menurut Kabupaten/Kota di Provinsi Kalimantan Timur, 2022
Number of Victims Due to Natural Disaster by Regency/Municipality in Kalimantan Timur Province, 2022 279

https://kaltim.bps.go.id

Halaman
Page

4.5.14 Jumlah Kerusakan Rumah yang Diakibatkan Bencana Alam Menurut Kabupaten/Kota di Provinsi Kalimantan Timur, 2021 dan 2022
Number of Damaged Houses Due to Natural Disaster by Regency/ Municipality in Kalimantan Timur Province, 2021 dan 2022 289

4.5.15 Jumlah Desa[1]/Kelurahan yang Mengalami Bencana Alam[2] Menurut Kabupaten/Kota di Provinsi Kalimantan Timur, 2019–2021
Number of Villages[1] that Had Natural Disaster[2] by Regency/ Municipality in Kalimantan Timur Province, 2019–2021 309

4.5.16 Jumlah Keluarga Penerima Manfaat (KPM) dan Anggaran Bantuan Sosial Pangan Menurut Kabupaten/Kota di Provinsi Kalimantan Timur, 2022
Number of Beneficiary Family and Food Social Assistance Budget by Regency/Municipality in Kalimantan Timur Provnce, 2022..... 312

4.5.17 Jumlah Anak Terlantar (0-21 Tahun) Menurut Kabupaten/Kota di Provinsi Kalimantan Timur, 2020-2022
Number of Waif (0-21 Years Old) by Regency/Municipality in Kalimantan Timur Province, 2020-2022 313

4.5.18 Jumlah Pekerja Sosial Masyarakat (PSM) Menurut Kabupaten/Kota di Provinsi Kalimantan Timur, 2020-2022
Number of Waif (0-21 Years Old) by Regency/Municipality in Kalimantan Timur Province, 2020-2022 314

4.5.19 Jumlah Karang Taruna Menurut Kabupaten/Kota di Provinsi Kalimantan Timur, 2020-2022
Number of Waif (0-21 Years Old) by Regency/Municipality in Kalimantan Timur Province, 2020-2022 315

4.5.20 Jumlah Organisasi Sosial Menurut Kabupaten/Kota di Provinsi Kalimantan Timur, 2020-2022
Number of Social Organization by Regency/Municipality in Kalimantan Timur Province, 2020-2022 316

https://kaltim.bps.go.id

Halaman
Page

4.6 KEMISKINAN DAN PEMBANGUNAN MANUSIA
POVERTY AND HUMAN DEVELOPMENT

4.6.1 Garis Kemiskinan, Jumlah, dan Persentase Penduduk Miskin di Provinsi Kalimantan Timur, 2015–2022
Poverty Line, Number, and Percentage of Poor People in Kalimantan Timur Province, 2015–2022 317

4.6.2 Jumlah dan Persentase Penduduk Miskin Menurut Kabupaten/Kota di Provinsi Kalimantan Timur, 2021 dan 2022
Number and Percentage of Poor People by Regency/Municipality in Kalimantan Timur Province, 2021 and 2022 319

4.6.3 Indeks Kedalaman Kemiskinan dan Indeks Keparahan Kemiskinan Menurut Daerah di Provinsi Kalimantan Timur, 2015–2022
Poverty Gap Index and Poverty Severity Index by Region in Kalimantan Timur Province, 2015–2022 .....

4.6.4 Karakteristik Rumah Tangga Miskin dan Rumah Tangga Tidak Miskin Provinsi Kalimantan Timur, 2021 dan 2022
Characteristics of Poor and Non-Poor Households in Kalimantan Timur Province, 2021 and 2021 322

4.6.5 Garis Kemiskinan, Indeks Kedalaman Kemiskinan (P1) dan Indeks Keparahan Kemiskinan (P2) Kabupaten/Kota di Provinsi Kalimantan Timur, 2020 -2022
Poverty Line, Poverty of Gap Index (P1), Poverty Severity Index (P2) Regency/ Municipality in Kalimantan Timur Province, 2020-2022 324

4.6.6 Distribusi Pengeluaran Berdasarkan Kriteria Bank Dunia Menurut Daerah di Provinsi Kalimantan Timur, 2020-2022
Distribution of Expenditures Based on World Bank Criteria by Region in Kalimantan Timur Province, 2020-2022

4.6.7 Indeks Pembangunan Manusia Menurut Kabupaten/Kota di Provinsi Kalimantan Timur, 2017–2022
Human Development Index by Regency/Municipality in Kalimantan Timur Province, 2017–2022 328

4.6.8 Jumlah Kelompok Kegiatan Ketahanan dan Pemberdayaan Keluarga di Provinsi Kalimantan Timur, 2022
Number of Family Resilience and Empowerment Activity Group by Regency/Municipality in Kalimantan Timur Province, 2022 329

https://kaltim.bps.go.id

Halaman
Page

PERTANIAN, KEHUTANAN, PETERNAKAN, DAN PERIKANAN

AGRICULTURE, FORESTRY, LIVESTOCK, AND FISHERY

5.1 TANAMAN PANGAN
FOOD CROPS

5.1.1 Luas Panen, Produktivitas, dan Produksi Padi Menurut Kabupaten/Kota di Provinsi Kalimantan Timur, 2021 dan 2022[1]
Harvested Area, Yield, and Production of Paddy by Regency/Municipality in Kalimantan Timur Province, 2021 and 2022[1] 351

5.1.2 Produksi Padi dan Beras Menurut Kabupaten/Kota di Provinsi Kalimantan Timur (ton), 2021 dan 2022[1]
Paddy and Rice Production by Regency/Municipality in Kalimantan Timur Province (ton), 2021 and 2022[1] 353

5.1.3 Produksi Jagung dan Kedelai Menurut Kabupaten/Kota di Provinsi Kalimantan Timur (ton), 2015
Production of Maize and Soybeans by Regency/Municipality in Kalimantan Timur Province (ton), 2015 354

5.1.4 Luas Lahan Tegal/Kebun, Ladang/Huma, dan Lahan Yang Sementara Tidak Diusahakan Menurut Kabupaten/Kota di Provinsi Kalimantan Timur (ha), 2021
Area of Tegal/Gardens, Fields/Huma, and Temporary Not Cultivated Land by Regency/Municipality in Kalimantan Timur Province (ha), 2021 355

5.2 HORTIKULTURA
HORTICULTURE

5.2.1 Luas Panen Tanaman Sayuran Menurut Kabupaten/Kota dan Jenis Tanaman di Provinsi Kalimantan Timur (ha), 2021 dan 2022
Harvested Area of Vegetables by Regency/Municipality and Kind of Plant in Kalimantan Timur Province (ha), 2021 and 2022 356

5.2.2 Produksi Tanaman Sayuran Menurut Kabupaten/Kota dan Jenis Tanaman di Provinsi Kalimantan Timur (kuintal), 2021 dan 2022
Production of Vegetables by Regency/Municipality and Kind of Plant in Kalimantan Timur Province (quintal), 2021 and 2022 362

https://kaltim.bps.go.id

Halaman
Page

5.2.3 Luas Panen Tanaman Sayuran dan Buah–Buahan Semusim Menurut Jenis Tanaman di Provinsi Kalimantan Timur (ha), 2019–2022
Harvested Area of Seasonal Vegetables and Fruits by Kind of Plant in Kalimantan Timur Province (ha), 2019–2022 368

5.2.4 Produksi Tanaman Sayuran dan Buah–Buahan Semusim Menurut Jenis Tanaman di Provinsi Kalimantan Timur (kuintal), 2019–2022
Production of Seasonal Vegetables and Fruits by Kind of Plant in Kalimantan Timur Province (quintal), 2019–2022 370

5.2.5 Luas Panen Tanaman Biofarmaka Menurut Kabupaten/Kota dan Jenis Tanaman di Provinsi Kalimantan Timur (m^2), 2021 dan 2022[x]
Harvested Area of Medicinal Plants by Regency/Municipality and Kind of Plant in Kalimantan Timur Province (m^2), 2021 and 2022[x] 372

5.2.6 Produksi Tanaman Biofarmaka Menurut Kabupaten/Kota dan Jenis Tanaman di Provinsi Kalimantan Timur (kg), 2021 dan 2022[x]
Production of Medicinal Plants by Regency/Municipality and Kind of Plant (kg) in Kalimantan Timur Province, 2021 and 2022[x] 375

5.2.7 Luas Panen Tanaman Biofarmaka Menurut Jenis Tanaman di Provinsi Kalimantan Timur (m^2), 2019–2022
Harvested Area of Medicinal Plants by Kind of Plant in Kalimantan Timur Province (m^2), 2019–2022 378

5.2.8 Produksi Tanaman Biofarmaka Menurut Jenis Tanaman di Provinsi Kalimantan Timur (kg), 2019–2022
Production of Medicinal Plants by Kind of Plant in Kalimantan Timur Province (kg), 2019–2022 379

5.2.9 Luas Panen Tanaman Hias Menurut Kabupaten/Kota dan Jenis Tanaman di Provinsi Kalimantan Timur (m^2), 2021 dan 2022[x]
Harvested Area of Ornamental Plants by Regency/Municipality and Kind of Plant in Kalimantan Timur Province (m^2), 2021 and 2022[x] 380

5.2.10 Produksi Tanaman Hias Menurut Kabupaten/Kota dan Jenis Tanaman di Provinsi Kalimantan Timur (tangkai), 2021 dan 2022[x]
Production of Ornamental Plants by Regency/Municipality and Kind of Plant in Kalimantan Timur Province (stalks), 2021 dan 2022[x] 384

https://kaltim.bps.go.id

Halaman
Page

5.2.11 Luas Panen Tanaman Hias Menurut Jenis Tanaman di Provinsi Kalimantan Timur (m^2), 2019–2022
Harvested Area of Ornamental Plants by Kind of Plant in Kalimantan Timur Province (m^2), 2019–2022 388

5.2.12 Produksi Tanaman Hias Menurut Jenis Tanaman di Provinsi Kalimantan Timur (tangkai), 2019–2022
Production of Ornamental Plants by Kind of Plant in Kalimantan Timur Province (stalks), 2019–2022 389

5.2.13 Produksi Buah-buahan Menurut Kabupaten/Kota dan Jenis Tanaman di Provinsi Kalimantan Timur (kuintal), 2021 dan 2022[x]
Production of Fruits by Regency/Municipality and Kind of Plant in Kalimantan Timur Province (quintal), 2021 and 2022[x] 390

5.2.14 Produksi Buah–Buahan dan Sayuran Tahunan Menurut Jenis Tanaman di Provinsi Kalimantan Timur, 2019–2022
Production of Annual Fruits and Vegetables by Kind of Plant in Kalimantan Timur Province, 2019–2022 395

5.3 PERKEBUNAN
ESTATE CROPS

5.3.1 Luas Areal Tanaman Perkebunan Menurut Kabupaten/Kota dan Jenis Tanaman di Provinsi Kalimantan Timur (ha), 2021 dan 2022[x]
Planted Area of Estate Crops by Regency/Municipality and Type of Crops in Kalimantan Timur Province (ha), 2021 and 2022[x] 397

5.3.2 Produksi Perkebunan Menurut Kabupaten/Kota dan Jenis Tanaman di Provinsi Kalimantan Timur (ton), 2021 dan 2022
Production of Estates by Regency/Municipality and Type of Crops in Kalimantan Timur Province (ton), 2021 and 2022 401

5.3.3 Luas Area Tanaman Perkebunan Besar Pemerintah Menurut Kabupaten/Kota dan Jenis Tanaman di Provinsi Kalimantan Timur (ha), 2022
Area of Large Government Estate by Regency/Municipality and Type of Crops in Kalimantan Timur Province (ha), 2022 405

https://kaltim.bps.go.id

Halaman
Page

5.3.4 Produksi Tanaman Perkebunan Besar Pemerintah Menurut Kabupaten/Kota dan Jenis Tanaman di Provinsi Kalimantan Timur (ton), 2022
Production of Large Government Estate by Regency/Municipality and Type of Crops in Kalimantan Timur Province (ton), 2022 406

5.3.5 Luas Area Tanaman Perkebunan Besar Swasta Menurut Kabupaten/Kota dan Jenis Tanaman di Provinsi Kalimantan Timur (ha), 2022
Area of Large Private Estate by Regency/Municipality and Type of Crops in Kalimantan Timur Province (ha), 2022 407

5.3.6 Produksi Tanaman Perkebunan Besar Swasta Menurut Kabupaten/Kota dan Jenis Tanaman di Provinsi Kalimantan Timur (ton), 2022
Production of Large Private Estate by Regency/Municipality and Type of Crops in Kalimantan Timur Province (ton), 2022 408

5.3.7 Luas Area Tanaman Perkebunan Rakyat Menurut Kabupaten/Kota dan Jenis Tanaman di Provinsi Kalimantan Timur (ha), 2022
Area of People's Estate by Regency/Municipality and Type of Crops in Kalimantan Timur Province (ha), 2022 409

5.3.8 Produksi Tanaman Perkebunan Rakyat Menurut Kabupaten/Kota dan Jenis Tanaman di Provinsi Kalimantan Timur (ton), 2022
Production of People's Estate by Regency/Municipality and Type of Crops in Kalimantan Timur Province (ton), 2022 410

5.3.9 Luas Areal Tanaman Perkebunan Rakyat Menurut Jenis Tanaman di Provinsi Kalimantan Timur (ha), 2018-2022
Planted Area of People's Estate Crops by Type of Crops in Kalimantan Timur Province (ha), 2018-2022 411

5.3.10 Produksi Perkebunan Rakyat Menurut Jenis Tanaman di Provinsi Kalimantan Timur (ton), 2018-2022
Production of People's Estate Crops by Type of Crops in Kalimantan Timur Province (ton), 2018-2022 412

https://kaltim.bps.go.id

Halaman
Page

5.4 KEHUTANAN
FORESTRY

5.4.1 Luas Kawasan Hutan dan Konservasi Perairan[1] Menurut Kabupaten/Kota di Provinsi Kalimantan Timur (ha), 2021
Extent of Forest Area, Inland Water, Coastal, and Marine Ecosystem[1] by Regency/Municipality in Kalimantan Timur Province (ha), 2021 413

5.4.2 Produksi Kayu Bulat dan Olahan Menurut Jenis Produksi di Provinsi Kalimantan Timur, 2016–2021
Logs and Processed Timber Production by Type of Product in Kalimantan Timur Province, 2016–2021 415

5.4.3 Jumlah Perusahaan Pemegang IUPHHK-HA dan IUPHHK-HT dan Luasnya Menurut Kabupaten/Kota di Provinsi Kalimantan Timur, 2022
Number of Companies Holding Business Permits for the Utilization of Forest Timber Products by Regency/Municipality in Kalimantan Timur Province (ha), 2022..... 417

5.4.4 Jumlah Pohon yang Direboisasi dan Direhabilitasi di Wilayah Hutan di Provinsi Kalimantan Timur, 2017-2021
Number of Trees Reforestated and Rehabilitated in the Forest Region in Kalimantan Timur Province, 2017-2021..... 418

5.4.5 Produksi Kayu Olahan Menurut Jenis dan Kabupaten/Kota di Provinsi Kalimantan Timur, 2022
Production of Processed Timber by Type and Regency/Municipality in Kalimantan Timur Province, 2022 419

5.5 PETERNAKAN
LIVESTOCK

5.5.1 Populasi Ternak Menurut Kabupaten/Kota dan Jenis Ternak di Provinsi Kalimantan Timur (ekor), 2021 dan 2022
Livestock Population by Regency/Municipality and Kind of Livestock in Kalimantan Timur Province (heads), 2021 and 2022..... 421

5.5.2 Populasi Unggas Menurut Kabupaten/Kota dan Jenis Unggas di Provinsi Kalimantan Timur (ekor), 2021 dan 2022
Poultry Population by Regency/Municipality and Kind of Poultry in Kalimantan Timur Province (heads), 2021 and 2022 424

https://kaltim.bps.go.id

Halaman
Page

5.5.3 Produksi Daging Ternak Menurut Kabupaten/Kota dan Jenis Ternak di Provinsi Kalimantan Timur (kg), 2021 dan 2022
Meat Production by Regency/Municipality and Kind of Livestock in Kalimantan Timur Province (kg), 2021 and 2022 426

5.5.4 Produksi Daging Unggas Menurut Kabupaten/Kota dan Jenis Unggas di Provinsi Kalimantan Timur (kg), 2021 dan 2022
Poultry Meat Production by Regency/Municipality and Kind of Poultry in Kalimantan Timur Province (kg), 2021 and 2022 429

5.5.5 Produksi Telur Unggas dan Susu Sapi Menurut Kabupaten/Kota di Provinsi Kalimantan Timur (kg), 2021 dan 2022
Production of Poultry Eggs and Cow Milk by Regency/Municipality in Kalimantan Timur Province (kg), 2021 and 2022 431

5.6 PERIKANAN
FISHERY

5.6.1 Produksi dan Nilai Produksi Perikanan Tangkap Menurut Kabupaten/Kota dan Jenis Penangkapan di Provinsi Kalimantan Timur, 2021
Production and Production Value of Fish Capture by Regency/ Municipality and Type of Captures in Kalimantan Timur Province, 2021 433

5.6.2 Produksi dan Nilai Produksi Perikanan Tangkap di Laut Menurut Kabupaten/Kota dan Komoditas Utama di Provinsi Kalimantan Timur, 2021
Production and Production Value of Marine Capture Fisheries by Regency/Municipality and Main Commodity in Kalimantan Timur Province, 2021 435

5.6.3 Produksi dan Nilai Produksi Perikanan Tangkap di Perairan Umum Daratan Menurut Kabupaten/Kota dan Komoditas Utama di Provinsi Kalimantan Timur, 2021
Production and Production Value of Inland Open Water Capture Fisheries by Regency/Municipality and Main Commodity in Kalimantan Timur Province, 2021 438

https://kaltim.bps.go.id

Halaman
Page

5.6.4 Produksi dan Nilai Produksi Perikanan Tangkap di Perairan Umum Daratan Menurut Kabupaten/Kota dan Lokasi di Provinsi Kalimantan Timur, 2020[x] dan 2021[xx]
Production and Production Value of Inland Open Water Capture Fisheries by Regency/Municipality and Ecosystem in Kalimantan Timur Province, 2020[x] and 2021[xx] 440

5.6.5 Produksi Perikanan Budidaya Menurut Kabupaten/Kota dan Jenis Kegiatan di Provinsi Kalimantan Timur, 2021
Production of Aquaculture by Regency/Municipality and Type of Activity in Kalimantan Timur Province, 2021 442

5.6.6 Produksi dan Nilai Produksi Perikanan Budidaya Menurut Kabupaten/Kota dan Jenis Budidaya di Provinsi Kalimantan Timur, 2021
Production and Production Value of Aquaculture by Regency/ Municipality and Type of Culture in Kalimantan Timur Province, 2021 443

5.6.7 Produksi dan Nilai Produksi Perikanan Budidaya Menurut Kabupaten/Kota dan Komoditas Utama di Provinsi Kalimantan Timur, 2021
Production and Production Value of Aquaculture by Regency/ Municipality and Main Commodity in Kalimantan Timur Province, 2021 448

PERTAMBANGAN DAN ENERGI

MINING AND ENERGY

6.1 Daya Terpasang, Produksi, dan Distribusi Listrik PT. PLN.... (Persero) pada Cabang/Ranting PLN Menurut Kabupaten/Kota di Provinsi Kalimantan Timur, 2022
Installed Electricity Power, Production, and Distribution of PT. PLN (Persero) at PLN Branch by Regency/Municipality in Kalimantan Timur Province, 2022 461

6.2 Jumlah Pelanggan Listrik Menurut Kabupaten/Kota di Provinsi Kalimantan Timur, 2018–2022
Number of Electricity Customers by Regency/Municipality in Kalimantan Timur Province, 2018–2022 462

https://kaltim.bps.go.id

Halaman
Page

6.3 Jumlah Pelanggan dan Air yang Disalurkan Menurut Kabupaten/ Kota di Provinsi Kalimantan Timur, 2021
Number of Customers and Distributed Water by Regency/ Municipality, 2021 463

6.4 Produksi Batubara menurut Jenis Perusahaannya di Provinsi Kalimantan Timur (ton), 2020-2022
Production of Coal by Type of Company in Kalimantan Timur Province (ton), 2020-2022 464

6.5 Produksi Minyak Bumi dan Gas Bumi di Provinsi Kalimantan Timur, 2017-2021
Production of Oil and Gas in Kalimantan Timur Province, 2017-2021.. 465

6.6 Produksi Minyak Bumi dan Gas Bumi Menurut Kabupaten/Kota di Provinsi Kalimantan Timur, 2021
Production of Petroleum and Natural Gas by Regency/Municipality in Kalimantan Timur Province, 2021 466

6.7 Rasio Desa Berlistrik dan Rasio Elektrifikasi Menurut Kabupaten/ Kota di Provinsi Kalimantan Timur (%), 2022
Electrified Village Ratio and Electrification Ratio by Regency/ Municipality in Kalimantan Timur Province, 2022 467

6.8 Jumlah Perusahaan Air Minum, Kapasitas Produksi, Sumber Air Baku, dan Tenaga Kerja di Provinsi Kalimantan Timur, 2018-2021
Number of Water Company, Production Capacity, Water Sources, and Number of Workers in Kalimantan Timur Province, 2018-2021 468

6.9 Jumlah Air Minum yang Disalurkan Perusahaan Air Minum Menurut Klasifikasi Pelanggan di Provinsi Kalimantan Timur (000 m3), 2018-2021
Quantity of Water Distributed by Water Company by Customer Classification in Kalimantan Timur Province (000 m^3), 2018-2021 469

6.10 Nilai Air Minum yang Disalurkan Perusahaan Air Minum Menurut Klasifikasi Pelanggan di Provinsi Kalimantan Timur (ribu rupiah), 2018-2021
Value of Water Distributed by Water Company by Customer Classification in Kalimantan Timur Province (thousand rupiahs), 2018-2021 470

https://kaltim.bps.go.id

Halaman
Page

6.11 Pendapatan/Penerimaan Perusahaan Air Minum di Provinsi Kalimantan Timur (ribu rupiah), 2018-2021
Income of Water Company in Kalimantan Timur Province (thousand rupiahs), 2018-2021 471

6.12 Biaya Input Perusahaan Air Minum di Provinsi Kalimantan Timur (ribu rupiah), 2018-2021
Input Cost of Water Company in Kalimantan Timur Province (thousand rupiahs), 2018-2021 472

6.13 Nilai Tambah Perusahaan Air Minum di Provinsi Kalimantan Timur (ribu rupiah), 2018-2021
Value Added of Water Company in Kalimantan Timur Province (thousand rupiahs), 2018-2021 473

INDUSTRI MANUFAKTUR

MANUFACTURING INDUSTRY

7.1 INDUSTRI BESAR DAN SEDANG
LARGE AND MEDIUM MANUFACTURING INDUSTRY

7.1.1 Jumlah Perusahaan dan Tenaga Kerja Menurut Klasifikasi Industri pada Industri Besar dan Sedang di Provinsi Kalimantan Timur, 2020
Number of Establishments and Workers Engaged by Industrial Classification in Large and Medium Manufacturing Industry in Kalimantan Timur Province, 2020 485

7.1.2 Jumlah Perusahaan, Tenaga Kerja, Investasi, dan Nilai Produksi pada Industri Besar dan Sedang Menurut Kabupaten/Kota di Provinsi Kalimantan Timur, 2020
Number of Establishments, Workers Engaged, Investment, and Production Value in Large and Medium Manufacturing Industry by Regency/Municipality in Kalimantan Timur Province, 2020 487

7.2 INDUSTRI MIKRO DAN KECIL
MICRO AND SMALL MANUFACTURING INDUSTRY

7.2.1 Jumlah Perusahaan dan Tenaga Kerja Menurut Klasifikasi Industri pada Industri Mikro dan Kecil di Provinsi Kalimantan Timur, 2020
Number of Establishments and Workers Engaged by Industrial Classification in Micro and Small Manufacturing Industry in Kalimantan Timur, 2020 488

https://kaltim.bps.go.id

Halaman
Page

7.2.2 Jumlah Perusahaan, Tenaga Kerja, Investasi, dan Nilai Produksi pada Industri Mikro dan Kecil Menurut Kabupaten/Kota di Provinsi Kalimantan Timur, 2020
Number of Establishments, Workers Engaged, Investment, and Production Value in Micro and Small Manufacturing Industry by Regency/Municipality in Kalimantan Timur Province, 2020 491

7.3 KONSTRUKSI
CONSTRUCTION

7.3.1 Ringkasan Statistik Konstruksi Perorangan di Provinsi Kalimantan Timur, 2020
Summary of Micro Construction Establishments Statistics in Kalimantan Timur Province, 2020 492

7.3.2 Banyaknya Sampel Usaha, Rata-Rata Pekerja Tetap, Median Hari Orang Pekerja Harian, Median Balas Jasa dan Upah Pekerja per Tahun, serta Median Nilai Konstruksi Usaha Konstruksi Perorangan Menurut Kabupaten/Kota di Provinsi Kalimantan Timur, 2020
Sample Size, Average of Permanent Workers, Median of Mandays of Casual Workers, Median of Annual Compensation and Wages of Workers, and Median of Construction Value by Unincorporated Construction Establishments by Regency/Municipality in Kalimantan Timur Province, 2020 493

PARIWISATA

TOURISM

8.1 Jumlah Akomodasi, Kamar, dan Tempat Tidur yang Tersedia pada Hotel Bintang Menurut Kabupaten/Kota di Provinsi Kalimantan Timur, 2016–20221
Number of Accommodations, Available Rooms and Beds in Classified Hotel by Regency/Municipality in Kalimantan Timur Province, 2016–2022[1] 503

8.2 Jumlah Akomodasi, Kamar, dan Tempat Tidur yang Tersedia pada Hotel Nonbintang dan Akomodasi Lainnya Menurut Kabupaten/Kota di Provinsi Kalimantan Timur, 2016–20221
Number of Accommodations, Available Rooms and Beds in Non-Classified Hotel and Other Accommodations by Regency/Municipality in Kalimantan Timur Province, 2016–2022[1] 509

https://kaltim.bps.go.id

Halaman
Page

8.3 Rata-rata Lama Menginap Tamu Asing dan Tamu Domestik Menurut Bulan di Provinsi Kalimantan Timur (hari), 2022
Average Length of Stay of Foreign and Domestic Visitor by Month in Kalimantan Timur Province (day), 2022 515

8.4 Tingkat Penghunian Kamar Hotel Bintang dan Nonbintang Menurut Bulan di Provinsi Kalimantan Timur (persen), 2022
Room Occupancy Rate of Classified and Non-Classified Hotels by Month in Kalimantan Timur Province (percent), 2022 516

8.5 Jumlah Restoran Menurut Kabupaten/Kota di Provinsi Kalimantan Timur, 2019–2022
Number of Restaurant by Regency/Municipality in Kalimantan Timur Province, 2019-2022 517

8.6 Jumlah Rumah Makan Menurut Kabupaten/Kota di Provinsi Kalimantan Timur, 2019–2022
Number of Diner by Regency/Municipality in Kalimantan Timur Province, 2019-2022 518

8.7 Jumlah Tenaga Kerja Restoran Menurut Kabupaten/Kota di Provinsi Kalimantan Timur, 2019–2022
Number of Restaurant Worker by Regency/Municipality in Kalimantan Timur Province, 2019-2022 519

8.8 Jumlah Tenaga Kerja Rumah Makan Menurut Kabupaten/Kota di Provinsi Kalimantan Timur, 2019–2022
Number of Diner Worker by Regency/Municipality in Kalimantan Timur Province, 2019-2022 520

8.9 Jumlah Biro Perjalanan Wisata Menurut Kabupaten/Kota di Provinsi Kalimantan Timur, 2019–2022
Number of Tour Travel Agency by Regency/Municipality in Kalimantan Timur Province, 2019-2022 521

8.10 Jumlah Agen Travel Wisata Menurut Kabupaten/Kota di Provinsi Kalimantan Timur, 2019–2022
Number of Travel Agent by Regency/Municipality in Kalimantan Timur Province, 2019-2022 522

https://kaltim.bps.go.id

Halaman
Page

8.11 Jumlah Objek Wisata Menurut Kabupaten/Kota dan Jenisnya di Provinsi Kalimantan Timur, 2022
Number of Tourism Objects by Regency/Municipality and Kind in Kalimantan Timur Province, 2022 523

TRANSPORTASI DAN KOMUNIKASI

TRANSPORTATION AND COMMUNICATION

9.1 TRANSPORTASI
TRANSPORTATION

9.1.1 Panjang Jalan[1] Menurut Kabupaten/Kota dan Tingkat Kewenangan Pemerintahan (km), 2020–2022
Length of Roads[1] by Regency/Municipality and Level of Government Authority (km), 2020–2022 535

9.1.2 Jumlah Kendaraan Bermotor Menurut Kabupaten/Kota dan Jenis Kendaraan di Provinsi Kalimantan Timur (unit), 2020–2022
Number of Registered Motor Vehicles by Regency/Municipality and Type of Motor Vehicles in Kalimantan Timur Province (units), 2020–2022 537

9.1.3 Panjang Jalan Menurut Kabupaten/Kota dan Jenis Permukaan Jalan di Provinsi Kalimantan Timur (km), 2022
Length of Road by Regency/Municipality and Type of Road Surface in Kalimantan Timur Province (km), 2022 539

9.1.4 Panjang Jalan Menurut Kabupaten/Kota dan Kondisi Jalan di Provinsi Kalimantan Timur (km), 2022
Length of Road by Regency/Municipality and Road Conditions in Kalimantan Timur Province (km), 2022 540

9.1.5 Panjang Jalan Negara Menurut Kabupaten/Kota dan Jenis Permukaan Jalan di Provinsi Kalimantan Timur (km), 2022
Length of State Road by Regency/Municipality and Type of Road Surface in Kalimantan Timur Province (km), 2022 541

9.1.6 Panjang Jalan Negara Menurut Kabupaten/Kota dan Kondisi Jalan di Provinsi Kalimantan Timur (km), 2022
Length of State Road by Regency/Municipality and Road Conditions in Kalimantan Timur Province (km), 2022 542

https://kaltim.bps.go.id

Halaman
Page

9.1.7 Panjang Jalan Negara Menurut Kabupaten/Kota dan Kemantapan Jalan di Provinsi Kalimantan Timur (km), 2022
Length of State Road by Regency/Municipality and Road Stability in Kalimantan Timur Province (km), 2022 543

9.1.8 Panjang Jalan Provinsi Menurut Kabupaten/Kota dan Jenis Permukaan Jalan di Provinsi Kalimantan Timur (km), 2022
Length of Province Road by Regency/Municipality and Type of Road Surface in Kalimantan Timur Province (km), 2022 544

9.1.9 Panjang Jalan Provinsi Menurut Kabupaten/Kota dan Kondisi Jalan di Provinsi Kalimantan Timur (km), 2022
Length of Province Road by Regency/Municipality and Road Conditions in Kalimantan Timur Province (km), 2022 545

9.1.10 Panjang Jalan Kabupaten/Kota Menurut Kabupaten/Kota dan Jenis Permukaan Jalan di Provinsi Kalimantan Timur (km), 2022
Length of Regency/Municipality Road by Regency/Municipality and Type of Road Surface in Kalimantan Timur Province (km), 2022 546

9.1.11 Panjang Jalan Kabupaten/Kota Menurut Kabupaten/Kota dan Kondisi Jalan di Provinsi Kalimantan Timur (km), 2022
Length of Regency/Municipality Road by Regency/Municipality and Road Conditions in Kalimantan Timur Province in Kalimantan Timur Province (km), 2022 547

9.1.12 Banyak dan Panjang Jembatan Menurut Kabupaten/Kota dan Tingkat Kewenangan Pemerintah di Provinsi Kalimantan Timur, 2022
Number and Length of Bridges by Regency/Municipality and Level of Government Responsibility in Kalimantan Timur Province, 2022 548

9.1.13 Jumlah Kendaraan Bermotor Menurut Jenis Kendaraan di Provinsi Kalimantan Timur (unit), 2022
Number of Motor Vehicles by Type in Kalimantan Timur Province (unit), 2022 549

9.1.14 Jumlah Kendaraan Bermotor Menurut Kabupaten/Kota di Provinsi Kalimantan Timur (unit), 2018-2022
Number of Registered Motor Vehicles by Regency/Municipality in Kalimantan Timur Province (unit), 2018-2022 551

https://kaltim.bps.go.id

Halaman
Page

9.1.15 Jumlah Kecelakaan Lalu Lintas Menurut Kabupaten/Kota di Provinsi Kalimantan Timur, 2022
Number of Traffic Accidents by Regency/Municipality in Kalimantan Timur Province, 2022 552

9.2 KOMUNIKASI
COMMUNICATION

9.2.1 Banyaknya Desa/Kelurahan Menurut Kabupaten/Kota dan Penerimaan Sinyal Internet Telepon Seluler di Provinsi Kalimantan Timur, 2020 dan 2021
Number of Villages by Regency/Municipality and Phone Internet Signal Reception in Kalimantan Timur Province, 2020 and 2021 553

PERBANKAN,KOPERASI, DAN HARGA-HARGA

BANKING,COOPERATIVE, DAN PRICES

10.1 Indeks Harga Konsumen per Bulan Menurut Kelompok Pengeluaran di Provinsi Kalimantan Timur (2018=100), 2022
Consumer Price Index per Month by Expenditure Group in Kalimantan Timur Province (2018=100), 2022 567

10.2 Laju Inflasi Bulanan Menurut Kelompok Pengeluaran di Provinsi Kalimantan Timur (2018=100), 2022
Monthly Inflation Rate by Expenditure Group in Kalimantan Timur Province (2018=100), 2022 570

10.3 Laju Inflasi Harga Konsumen di Balikpapan, Samarinda, Gabungan 2 Kota IHK Kalimantan Timur, dan Indonesia Menurut Bulan (2018=100), 2022
Consumer Price Inflation Rate in Balikpapan, Samarinda, Combined 2 CPI Cities in Kalimantan Timur Province, and Indonesia by Month (2018=100), 2022 573

10.4 Indeks Harga yang Diterima (It), Indeks Harga yang Dibayar (Ib) dan Nilai Tukar Petani (NTP) Gabungan di Provinsi Kalimantan Timur, 2021-2022
Combined Price Received Index (It), Price Paid Index (Ib) and Farmer's Exchange Rate (NTP) in Kalimantan Timur Province), 2021-2022 574

https://kaltim.bps.go.id

Halaman
Page

10.5 Indeks Harga yang Diterima (It), Indeks Harga yang Dibayar (Ib) dan Nilai Tukar Petani (NTP) Subsektor Tanaman Pangan di Provinsi Kalimantan Timur, 2021-2022
Food Crops Sub Sector' Price Received Index (It), Price Paid Index (Ib) and Farmer's Exchange Rate (NTP) in Kalimantan Timur Province), 2021-2022 575

10.6 Indeks Harga yang Diterima (It), Indeks Harga yang Dibayar (Ib) dan Nilai Tukar Petani (NTP) Subsektor Hortikultura di Provinsi Kalimantan Timur, 2021-2022
Horticulture Sub Sector' Price Received Index (It), Price Paid Index (Ib) and Farmer's Exchange Rate (NTP) in Kalimantan Timur Province), 2021-2022 576

10.7 Indeks Harga yang Diterima (It), Indeks Harga yang Dibayar (Ib) dan Nilai Tukar Petani (NTP) Subsektor Tanaman Perkebunan Rakyat di Provinsi Kalimantan Timur, 2021-2022
People's Plantation Crops Sub Sector' Price Received Index (It), Price Paid Index (Ib) and Farmer's Exchange Rate (NTP) in Kalimantan Timur Province), 2021-2022 577

10.8 Indeks Harga yang Diterima (It), Indeks Harga yang Dibayar (Ib) dan Nilai Tukar Petani (NTP) Subsektor Peternakan di Provinsi Kalimantan Timur, 2021-2022
Animal Husbandry Sub Sector' Price Received Index (It), Price Paid Index (Ib) and Farmer's Exchange Rate (NTP) in Kalimantan Timur Province), 2021-2022 578

10.9 Indeks Harga yang Diterima (It), Indeks Harga yang Dibayar (Ib) dan Nilai Tukar Petani (NTP) Subsektor Perikanan di Provinsi Kalimantan Timur, 2021-2022
Fishery Sub Sector' Price Received Index (It), Price Paid Index (Ib) and Farmer's Exchange Rate (NTP) in Kalimantan Timur Province), 2021-2022 579

10.10 Rata-Rata Nilai Tukar Petani Menurut Subsektor di Provinsi Kalimantan Timur, 2021-2022
Average Farmer Exchange Rate by Subsector in Kalimantan Timur Province), 2021-2022 580

https://kaltim.bps.go.id

Halaman
Page

10.11 Jumlah Bank dan Kantor Bank Menurut Status di Provinsi Kalimantan Timur, 2018-2022
Number of Banks and Bank Offices by Status in Kalimantan Timur Province, 2018-2022 582

10.12 Jumlah Kantor Bank Umum Menurut Status Kepemilikan di Provinsi Kalimantan Timur, 2018-2022
Number of Commercial Bank Offices by Ownership Status in Kalimantan Timur Province, 2018-2022 584

10.13 Jumlah Bank dan Kantor Bank Menurut Status dan Kabupaten/Kota di Provinsi Kalimantan Timur, 2022
Number of Banks and Bank Offices by Status and Regency/Municipality in Kalimantan Timur Province, 2022 586

10.14 Posisi Kredit Bank Umum dan BPR Menurut Sektor Ekonomi Berdasarkan Lokasi Proyek di Provinsi Kalimantan Timur (juta rupiah), 2020-2022
Position of Credit for Commercial Banks and Rural Banks by Economic Sector Based on Project Locations in Kalimantan Timur Province (million rupiahs), 2020-2022 589

10.15 Posisi Kredit Bank Umum dan BPR Menurut Kabupaten/Kota di Provinsi Kalimantan Timur (juta rupiah), 2018-2022
Position of Credit for Commercial Banks and Rural Banks by Regency/Municipality in Kalimantan Timur Province (million rupiahs), 2018-2022 591

10.16 Posisi Akhir Tahun Deposito Berjangka Bank Umum dan BPR Menurut Kabupaten/Kota di Provinsi Kalimantan Timur (juta rupiah), 2018-2022
Year-End Position of Time Deposits for Commercial Banks and Rural Banks by Regency/Municipality in Kalimantan Timur Province (million rupiah), 2018-2022 592

10.17 Posisi Akhir Tahun Tabungan Bank Umum dan BPR Menurut Kabupaten/Kota di Provinsi Kalimantan Timur (juta rupiah), 2018-2022
Year-End Position of Savings for Commercial Banks and Rural Banks by Regency/Municipality in Kalimantan Timur Province (million rupiah), 2018-2022 593

https://kaltim.bps.go.id

Halaman
Page

10.18 Jumlah Perusahaan Asuransi dan Perusahaan Penunjang Asuransi Berdasarkan Jenis Perusahaan di Provinsi Kalimantan Timur, 2018-2022
Number of Insurance Companies and Insurance-Support Companies by Kind in Kalimantan Timur Province, 2018-2022 594

10.19 Realisasi Pembayaran Jaminan BPJS Ketenagakerjaan Menurut Wilayah Operasional dan Jenis Jaminan di Provinsi Kalimantan Timur, 2022
Realization of Social Security Guarantee Payments by Operational Area and Type of Guarantee in Kalimantan Timur Province Province, 2022 595

10.20 Realisasi Penanaman Modal Dalam Negeri di Provinsi Kalimantan Timur, 2011-2022
Realization of Domestic Investment in Kalimantan Timur Province, 2011-2022 597

10.21 Realisasi Proyek Penanaman Modal Dalam Negeri Menurut Sektor Ekonomi di Provinsi Kalimantan Timur, 2022
Realization of Domestic Investment Project by Economic Sector in Kalimantan Timur Province, 2022 598

10.22 Realisasi Proyek Penanaman Modal Dalam Negeri Menurut Kabupaten/Kota di Provinsi Kalimantan Timur, 2022
Realization of Domestic Investment Project by Regency/Municipality in Kalimantan Timur Province, 2022 601

10.23 Realisasi Penanaman Modal Asing di Provinsi Kalimantan Timur, 2011-2022
Realization of Foreign Investment in Kalimantan Timur Province, 2011-2022 602

10.24 Realisasi Proyek Penanaman Modal Asing Menurut Sektor Ekonomi di Provinsi Kalimantan Timur, 2022
Realization of Foreign Investment Project by Economic Sector in Kalimantan Timur Province, 20226 603

10.25 Realisasi Proyek Penanaman Modal Asing Menurut Kabupaten/Kota di Provinsi Kalimantan Timur, 2022
Realization of Foreign Investment Project by Regency/Municipality in Kalimantan Timur Province, 2022 606

https://kaltim.bps.go.id

Halaman
Page

10.26 Jumlah Realisasi Penanaman Modal di Provinsi Kalimantan Timur, 2011-2022
Total of Investment Realization in Kalimantan Timur Province, 2022 .. 607

10.27 Rasio Daya Serap Tenaga Kerja di Provinsi Kalimantan Timur, 2011-2022
Employment Capacity Ratio in Kalimantan Timur Province, 2011-2022 608

10.28 Persentase Koperasi Aktif Menurut Kabupaten/Kota di Provinsi Kalimantan Timur, 2022
Percentage of Active Cooperatives by Regency/Municipality in Kalimantan Timur Province, 2022 609

10.29 Jumlah Koperasi Unit Desa (KUD) dan Kegiatannya di Provinsi Kalimantan Timur, 2017-2022
Number of Village Cooperatives and Their Activities in Kalimantan Timur Province, 2017-2022 610

PENGELUARAN PENDUDUK

POPULATION EXPENDITURE

11.1 Rata-rata Pengeluaran per Kapita Sebulan Menurut Kelompok Komoditas dan Daerah Tempat Tinggal di Provinsi Kalimantan Timur (rupiah), 2021 dan 2022
Monthly Average Expenditure per Capita by Commodity Group and Urban Rural Classification in Kalimantan Timur Provinces (rupiahs), 2021 and 2022 617

11.2 Persentase Pengeluaran per Kapita Sebulan Menurut Kelompok Komoditas dan Daerah Tempat Tinggal di Provinsi Kalimantan Timur, 2021 dan 2022
Percentage of Monthly Expenditure per Capita by Commodity Group and Urban Rural Classification in Kalimantan Timur Province, 2021 and 2022 619

11.3 Rata-rata Pengeluaran per Kapita Sebulan Makanan dan Bukan Makanan Menurut Kabupaten/Kota di Provinsi Kalimantan Timur (rupiah), 2021 dan 2022
Monthly Average of Food and Non-Food Expenditure per Capita by Regency/Municipality in Kalimantan Timur Province (rupiahs), 2021 and 2022 621

https://kaltim.bps.go.id

Halaman
Page

11.4 Persentase Pengeluaran per Kapita Sebulan Makanan dan Bukan Makanan Menurut Kabupaten/Kota di Provinsi Kalimantan Timur, 2021 dan 2022
Percentage of Monthly Food and Non-Food Expenditure per Capita by Regency/Municipality in Kalimantan Timur Province, 2021 and 2022 622

11.5 Persentase Penduduk Menurut Golongan Pengeluaran Per Kapita Sebulan di Provinsi Kalimantan Timur, 2021 dan 2022
Percentage of Population by Class of Monthly Expenditure per Capita in Kalimantan Timur Province, 2021 and 2022 623

PERDAGANGAN LUAR NEGERI

FOREIGN TRADE

12.1 EKSPOR
EXPORT

12.1.1 Volume Dan Nilai Ekspor dirinci Menurut Jenis Komoditi di Provinsi Asal Kalimantan Timur, 2021 dan 2022
Volume and Value of Export by Type of Commodity at Kalimantan Timur Province of Origin, 2021 and 2022 633

12.1.2 Volume Dan Nilai Ekspor Menurut Negara Tujuan di Provinsi Muat Kalimantan Timur, 2021 dan 2022
Volume and Value of Export by Destination Country in Kalimantan Timur Loading Province, 2021 and 2022 635

12.1.3 Volume Dan Nilai Ekspor Menurut Pelabuhan Muat di Provinsi Kalimantan Timur, 2021 dan 2022
Volume and Value of Export by Loading Port in Kalimantan Timur Province, 2021 and 2022 636

12.1.4 Volume Dan Nilai Ekspor dirinci Menurut Jenis Komoditi di Provinsi Muat Kalimantan Timur, 2021 dan 2022
Volume and Value of Export by Commodity at Kalimantan Timur Loading Province, 2021 and 2022 637

12.1.5 Nilai Ekspor Migas dan Non Migas Provinsi Kalimantan Timur (Ribu US$), 2007-2022
Exports Value of Oil/Gas and Non-Oil/Gas Products of Kalimantan Timur Province (Thousand US$), 2007-2022 638

https://kaltim.bps.go.id

Halaman
Page

12.2 IMPOR
IMPORT

12.2.1 Volume dan Nilai Impor Menurut Negara Asal di Provinsi Bongkar Kalimantan Timur, 2021 dan 2022
Volume and Value of Import by Country of Origin in Kalimantan Timur Unloading Province, 2021 and 2022 639

12.2.2 Volume dan Nilai Impor Menurut Pelabuhan Bongkar di Provinsi Kalimantan Timur, 2021 dan 2022
Volume and Value of Import by Unloading Port in Kalimantan Timur Province, 2021 and 2022 640

12.2.3 Volume Dan Nilai Impor dirinci Menurut Jenis Komoditi di Provinsi Bongkar Kalimantan Timur, 2021 dan 2022
Volume and Value of Import by Commodity at Kalimantan Timur Unloading Province, 2021 and 2022 641

12.2.4 Nilai Impor Migas dan Non Migas Provinsi Kalimantan Timur (Ribu US$), 2007-2022
Import Value of Oil/Gas and Non-Oil/Gas Products of Kalimantan Timur Province (Thousand US$), 2007-2022 642

12.2.5 Neraca Perdagangan Luar Negeri Provinsi Kalimantan Timur (Ribu US$), 2007-2022
Foreign Trade Balance of Kalimantan Timur Province (Thousand US$), 2007-2022 643

SISTEM NERACA REGIONAL

SYSTEM OF REGIONAL ACCOUNTS

13.1 PRODUK DOMESTIK REGIONAL BRUTO PROVINSI
PROVINCIAL GROSS REGIONAL DOMESTIC PRODUCT

13.1.1 Produk Domestik Regional Bruto Atas Dasar Harga Berlaku Menurut Lapangan Usaha di Provinsi Kalimantan Timur (miliar rupiah), 2018–2022
Gross Regional Domestic Product at Current Market Prices by Industry in Kalimantan Timur Province (billion rupiahs), 2018–2022 ... 657

https://kaltim.bps.go.id

Halaman
Page

13.1.2 Produk Domestik Regional Bruto Atas Dasar Harga Konstan 2010 Menurut Lapangan Usaha di Provinsi Kalimantan Timur (miliar rupiah), 2018–2022
Gross Regional Domestic Product at 2010 Constant Market Prices by Industry in Kalimantan Timur Province (billion rupiahs), 2018–2022 664

13.1.3 Distribusi Persentase Produk Domestik Regional Bruto Atas Dasar Harga Berlaku Menurut Lapangan Usaha di Provinsi Kalimantan Timur, 2018–2022
Percentage Distribution of Gross Regional Domestic Product at Current Market Prices by Industry in Kalimantan Timur Province, 2018–2022 671

13.1.4 Laju Pertumbuhan Produk Domestik Regional Bruto Atas Dasar Harga Konstan 2010 Menurut Lapangan Usaha di Provinsi Kalimantan Timur (persen), 2019–2022
Growth Rate of Gross Regional Domestic Product at 2010 Constant Market Prices by Industry in Kalimantan Timur Province (percent), 2019–2022 678

13.1.5 Indeks Harga Implisit Produk Domestik Regional Bruto Menurut Lapangan Usaha di Provinsi Kalimantan Timur (2010=100), 2018–2022
Implicit Price Index of Gross Regional Domestic Product by Industry in Kalimantan Timur Province (2010=100), 2018–2022 685

13.1.6 Laju Implisit Produk Domestik Regional Bruto Menurut Lapangan Usaha di Provinsi Kalimantan Timur (2010=100) (persen), 2019–2022
Implicit Rate of Gross Regional Domestic Product by Industry in Kalimantan Timur Province (2010=100) (percent), 2019–2022 691

13.1.7 Produk Domestik Regional Bruto Atas Dasar Harga Berlaku Menurut Jenis Pengeluaran di Provinsi Kalimantan Timur (miliar rupiah), 2018–2022
Gross Regional Domestic Product at Current Market Prices by Type of Expenditure in Kalimantan Timur Province (billion rupiahs), 2018–2022 697

https://kaltim.bps.go.id

Halaman
Page

13.1.8 Produk Domestik Regional Bruto Atas Dasar Harga Konstan 2010 Menurut Jenis Pengeluaran di Provinsi Kalimantan Timur (miliar rupiah), 2018–2022
Gross Regional Domestic Product at 2010 Constant Market Prices by Type of Expenditure in Kalimantan Timur Province (billion rupiahs), 2018–2022 698

13.1.9 Distribusi Persentase Produk Domestik Regional Bruto Atas Dasar Harga Berlaku Menurut Jenis Pengeluaran di Provinsi Kalimantan Timur, 2018–2022
Percentage Distribution of Gross Regional Domestic Product at Current Market Prices by Type of Expenditure in Kalimantan Timur Province, 2018–2022 699

13.1.10 Laju Pertumbuhan Produk Domestik Bruto Atas Dasar Harga Konstan 2010 Menurut Jenis Pengeluaran di Provinsi Kalimantan Timur (persen), 2019–2022
Growth Rate of Gross Regional Domestic Product at 2010 Constant Market Prices by Type of Expenditure in Kalimantan Timur Province (percent), 2019–2022 700

13.2 PRODUK DOMESTIK REGIONAL BRUTO KABUPATEN/KOTA
REGENCY/MUNICIPAL GROSS REGIONAL DOMESTIC PRODUCT

13.2.1 Produk Domestik Regional Bruto Atas Dasar Harga Berlaku Menurut Kabupaten/ Kota di Provinsi Kalimantan Timur (miliar rupiah), 2018–2022
Gross Regional Domestic Product at Current Market Prices by Regency/Municipality in Kalimantan Timur Province (billion rupiahs), 2018–2022 701

13.2.2 Produk Domestik Regional Bruto Atas Dasar Harga Konstan 2010 Menurut Kabupaten/Kota di Provinsi Kalimantan Timur (miliar rupiah), 2018–2022
Gross Regional Domestic Product at 2010 Constant Market Prices by Regency/Municipality in Kalimantan Timur Province (billion rupiahs), 2018–2022 702

https://kaltim.bps.go.id

Halaman
Page

13.2.3 Distribusi Persentase Produk Domestik Regional Bruto Atas Dasar Harga Berlaku Menurut Kabupaten/Kota di Provinsi Kalimantan Timur, 2018–2022
Percentage Distribution of Gross Regional Domestic Product at Current Market Prices by Regency/Municipality in Kalimantan Timur Province, 2018–2022 703

13.2.4 Laju Pertumbuhan Produk Domestik Regional Bruto Atas Dasar Harga Konstan 2010 Menurut Kabupaten/Kota di Provinsi Kalimantan Timur (persen), 2019–2022
Growth Rate of Gross Regional Domestic Product at 2010 Constant Market Prices by Regency/Municipality in Kalimantan Timur Province (percent), 2019–2022 704

13.2.5 Produk Domestik Regional Bruto per Kapita Atas Dasar Harga Berlaku Menurut Kabupaten/Kota di Provinsi Kalimantan Timur (ribu rupiah), 2018–2022
Per Capita Gross Regional Domestic Product at Current Market Prices by Regency/Municipality in Kalimantan Timur Province (thousand rupiahs), 2018–2022 705

13.2.6 Produk Domestik Regional Bruto per Kapita Atas Dasar Harga Konstan 2010 Menurut Kabupaten/Kota di Provinsi Kalimantan Timur (ribu rupiah), 2018–2022
Per Capita Gross Regional Domestic Product at 2010 Constant Market Prices by Regency/Municipality in Kalimantan Timur Province (thousand rupiahs), 2018–2022 706

13.2.7 Laju Pertumbuhan Produk Domestik Regional Bruto per Kapita Atas Dasar Harga Konstan 2010 Menurut Kabupaten/Kota di Provinsi Kalimantan Timur (persen), 2019–2022
Growth Rate of per Capita Gross Regional Domestic Product at 2010 Constant Market Prices by Regency/Municipality in Kalimantan Timur Province (percent), 2019–2022 707

PERBANDINGAN ANTARPROVINSI

NATIONAL COMPARISON

14.1 Jumlah Penduduk Menurut Provinsi di Indonesia (ribu), 2018–2022
Population by Province in Indonesia (thousand), 2018–2022 717

https://kaltim.bps.go.id

Halaman
Page

14.2 Laju Pertumbuhan Produk Domestik Regional Bruto Atas Dasar Harga Konstan 2010 Menurut Provinsi di Indonesia (persen), 2019–2022
Growth Rate of Gross Regional Domestic Products at 2010 Constant Market Prices by Province in Indonesia (percent), 2019–2022 719

14.3 Indeks Harga Konsumen 90 Kota di Indonesia (2018=100), 2018–2022
*Consumer Price Indices 90 Cities in Indonesia (2018=100), 2018–2022*721

14.4 Jumlah Penduduk Miskin Menurut Provinsi di Indonesia (ribu), 2018–2022
Number of Poor Population by Province in Indonesia (thousand), 2018–2022 726

14.5 Indeks Pembangunan Manusia Menurut Provinsi di Indonesia, 2018–2022
*Human Development Index by Province in Indonesia, 2018–2022*728

14.6 Umur Harapan Hidup Menurut Provinsi di Indonesia (Tahun), 2018–2022
Life Expectancy by Province in Indonesia (Year), 2018–2022 730

14.7 Harapan Lama Sekolah Menurut Provinsi di Indonesia (Tahun), 2018–2022
Expected Years of Schooling by Province in Indonesia (Year), 2018–2022 732

14.8 Rata-rata Lama Sekolah Menurut Provinsi di Indonesia (Tahun), 2018–2022
Mean Years of Schooling by Province in Indonesia (Year), 2018–2022 734

14.9 Pengeluaran Perkapita Disesuaikan Menurut Provinsi di Indonesia (Ribu Rupiah/Orang/Tahun), 2018–2022
Adjusted per Capita Expenditure by Province in Indonesia (Thousand Rupiahs/Person/Year), 2018–2022 736

14.10 Tingkat Pengangguran Terbuka (TPT) dan Tingkat Partisipasi Angkatan Kerja (TPAK) Menurut Provinsi di Indonesia, 2021–2022
Open Unemployment Rate (OURs) and Labor Force Participation Rate (LFPRs) by Province in Indonesia, 2021–2022 738

https://kaltim.bps.go.id

Halaman
Page

14.11 Persentase Wanita Berumur 15-49 Tahun dan Berstatus Kawin yang Sedang Menggunakan/Memakai Alat KB Menurut Provinsi di Indonesia, 2018–2022
Proportion of Married Women Aged 15-49 Who Currently Use Contraceptive by Province in Indonesia, 2018–2022 740

14.12 Luas Panen, Produktivitas dan Produksi Padi Menurut Provinsi di Indonesia, 2022
Harvested Area, Yield, and Production of Paddy by Province in Indonesia, 2022 742

https://kaltim.bps.go.id

DAFTAR GAMBAR/*LIST OF FIGURES*

Halaman
Page

1.1 Luas Daerah menurut Kabupaten/Kota di Provinsi Kalimantan Timur, 2022
Total Area of Regency/Municipality in Kalimantan Timur Province, 2022 7

1.2 Jumlah Curah Hujan dan Penyinaran Matahari Menurut Bulan di Samarinda, 2022
Amount of Precipitation and Duration of Sunshine by Month in Samarinda, 2022 8

2.1 Jumlah Kecamatan Menurut Kabupaten/Kota di Provinsi Kalimantan Timur, 2022
Number of Subdistricts and Villages by Regency/Municipality in Kalimantan Timur Province, 2022 37

2.2 Jumlah Pegawai Negeri Sipil Menurut Kabupaten/Kota dan Jenis Kelamin di Provinsi Kalimantan Timur, 2022
Number of Civil Servants by Regency/Municipality and Sex in Kalimantan Timur Province, 2022 38

3.1 Jumlah Penduduk Menurut Kelompok Umur dan Jenis Kelamin di Provinsi Kalimantan Timur (ribu jiwa), 2022
Population by Age Group and Sex in Kalimantan Timur Province (thousand), 2022 76

4.1 Jumlah Penduduk Miskin Menurut Kabupaten/Kota di Provinsi Kalimantan Timur (ribu jiwa), 2022
The Number of Poor People by Regency/Municipality in Kalimantan Timur Province (thousand people), 2022 140

5.1 Produksi Kelapa Sawit di 5 (Lima) Kabupaten dengan Produksi Terbesar di Provinsi Kalimantan Timur (juta ton), 2021 dan 2022
Production of Oil Palm in Five Regency with Biggest Production in Kalimantan Timur Province (million ton), 2021 and 2022 350

6.1 Produksi Minyak Bumi dan Gas Bumi di Provinsi Kalimantan Timur, 2017-2021
Production of Oil and Gas in Kalimantan Timur Province, 2017-2021 .. 459

https://kaltim.bps.go.id

Halaman
Page

6.2 Jumlah Pelanggan Listrik di Provinsi Kalimantan Timur, 2018–2022
Number of Electricity Customers in Kalimantan Timur Province, 2018–2022 460

7.1 Jumlah Perusahaan Industri Besar dan Sedang Menurut Kabupaten/Kota di Provinsi Kalimantan Timur, 2020
Number of Establishments in Large and Medium Manufacturing Industry by Regency/Municipality in Kalimantan Timur Province, 2020 483

7.2 Jumlah Perusahaan Industri Mikro dan Kecil Menurut Kabupaten/Kota di Provinsi Kalimantan Timur, 2020
Number of Establishments in Micro and Small Manufacturing Industry by Regency/Municipality in Kalimantan Timur Province, 2020 484

8.1 Jumlah Akomodasi Hotel Bintang Menurut Kabupaten/Kota di Provinsi Kalimantan Timur, 2022
Number of Accommodations of Classified Hotel by Regency/Municipality in Kalimantan Timur Province, 2022 501

8.2 Rata-rata Lama Menginap Tamu Asing dan Tamu Domestik Menurut Bulan di Provinsi Kalimantan Timur (hari), 2022
Average Length of Stay of Foreign and Domestic Visitor by Month in Kalimantan Timur Province (day), 2022 502

9.1 Jumlah Kendaraan Bermotor Menurut Kabupaten/Kota di Provinsi Kalimantan Timur (unit), 2022
Number of Registered Motor Vehicles by Regency/Municipality in Kalimantan Timur Province (units), 2022 534

10.1 Laju Inflasi Harga Konsumen di Balikpapan, Samarinda, dan Indonesia Menurut Bulan (2018=100), 2022
Consumer Price Inflation Rate in Balikpapan, Samarinda, and Indonesia by Month (2018=100), 2022 565

10.2 Jumlah Realisasi Penanaman Modal di Provinsi Kalimantan Timur (triliun rupiah), 2011-2022
Total of Investment Realization in Kalimantan Timur Province (trillion rupiah), 2011-2022 566

https://kaltim.bps.go.id

Halaman
Page

11.1 Persentase Pengeluaran per Kapita Sebulan Menurut Kelompok Komoditas Makanan di Provinsi Kalimantan Timur, 2022
Percentage of Monthly Expenditure per Capita by Food Commodity Group in Kalimantan Timur Province, 2022 615

11.2 Persentase Pengeluaran per Kapita Sebulan Menurut Kelompok Komoditas Bukan Makanan di Provinsi Kalimantan Timur, 2022
Percentage of Monthly Expenditure per Capita by Non Food Commodity Group in Kalimantan Timur Province, 2022 616

12.1 Nilai Ekspor Menurut Pelabuhan Muat di Provinsi Kalimantan Timur (miliar US$), 2021 dan 2022
Value of Export by Loading Port in Kalimantan Timur Province (billion US$), 2021 and 2022 632

13.1 Lima Lapangan Usaha dengan Laju Pertumbuhan Produk Domestik Regional Bruto Atas Dasar Harga Konstan 2010 Tertinggi di Provinsi Kalimantan Timur (persen), 2022
Five Industry with Highest Growth Rate of Gross Regional Domestic Product at 2010 Constant Market Prices in Kalimantan Timur Province (percent), 2022 656

14.1 Jumlah Penduduk Menurut Provinsi di Pulau Kalimantan (juta), 2018–2022
Population by Province in Kalimantan Island (million), 2018–2022 716

https://kaltim.bps.go.id

https://kaltim.bps.go.id

PENJELASAN UMUM/*EXPLANATORY NOTES*

Tanda-tanda, satuan-satuan, dan lain-lainnya yang digunakan dalam publikasi ini adalah sebagai berikut:
Symbols, measurement units, and acronyms which are used in this publication, are as follows:

1. TANDA-TANDA/*SYMBOLS*

Data tidak tersedia/*Data not available*	:	...
Tidak ada atau nol /*Null or zero*	:	–
Data dapat diabaikan/*Data negligible*	:	0
Tanda decimal/*Decimal point*	:	,
Data tidak dapat ditampilkan/*Not applicable*	:	NA
Angka estimasi/*Estimated figures*	:	e
Angka diperbaiki/*Revised figures*	:	r
Angka sementara/*Preliminary figures*	:	x
Angka sangat sementara/*Very preliminary figures*	:	xx
Angka sangat sangat sementara/*Very very preliminary figures*	:	xxx

2. SATUAN/*UNITS*

barel/*barrel*	:	158,99 liter/*litres* = 1/6,2898 m^3
hektar (ha)/*hectare (ha)*	:	10 000 m^2
kilometer (km)/*kilometres (km)*	:	1 000 meter/*meters (m)*
knot/*knot*	:	1,8523 km/jam (*km/hour*)
kuintal/*quintal*	:	100 kg
KWh	:	1 000 Watt *hour*
MWh	:	1 000 KWh
liter (untuk beras)/*litre (for rice)*	:	0,80 kg
MMSCF	:	1/35,3 m^3
metrik ton (m.ton)/*metric ton (m. ton)*	:	0,98421 long ton = 1 000 kg
ons/*ounce*	:	28,31 gram/*grams*
ton	:	1 000 kg

Satuan lain: buah, dus, butir, helai/lembar, kaleng, batang, pulsa, ton kilometer (ton-km), jam, menit, persen (%).
Other units: unit, pack, pieces, sheet, tin, pulse, ton-kilometres(ton-km), hour, minute, percent (%).

Perbedaan angka di belakang koma disebabkan oleh pembulatan angka.
The difference in decimal numbers is caused by rounding.

https://kaltim.bps.go.id

https://kaltim.bps.go.id

DAFTAR SINGKATAN/ *LIST OF ABBREVIATIONS*

TPT	:	Tingkat Pengangguran Terbuka/*Open Unemployment Rate*
TPAK	:	Tingkat Partisipasi Angkatan Kerja/*Labor Force Participation Rate*
UMK	:	Upah Minimum Kabupaten/*Regency Minimum Wage*
UMP	:	Upah Minimum Provinsi/*Municipality Minimum Wage*
APM	:	Angka Partisipasi Murni/*Net Enrollment Rate*
APK	:	Angka Partisipasi Kasar/*Gross Enrollment Ratio*
PDRB	:	Produk Domestik Regional Bruto/*Gross Regional Domestic Product*
IPM	:	Indeks Pembangunan Manusia/*Human Development Index*
AMH	:	Angka Melek Huruf/*Literacy Rate*
AHH	:	Angka Harapan Hidup/*Life Expectancy*
TPK	:	Tingkat Penghunian Kamar/*Room Occupancy Rate*
NTP	:	Nilai Tukar Petani/*Farmer's Terms of Trade*
NTUP	:	Nilai Tukar Usaha Pertanian/*Agricultural Business' Terms of Trade*
PMDN	:	Penanaman Modal Dalam Negeri/*Domestic Investment*
PMA	:	Penanaman Modal Asing/*Foreign Investment*
KUD	:	Koperasi Unit Desa/*Village unit cooperative*
RLS	:	Rata-rata Lama Sekolah/*Mean Years of Schooling*
HLS	:	Harapan Lama Sekolah/*Expected Years of Schooling*
mdpl	:	Meter di atas permukaan laut/*Metres above sea level*
Puskesmas	:	Pusat Kesehatan Masyarakat/*Public Health Center*
KB	:	Keluarga Berencana/*Family Planning*
PBI	:	Penerima Bantuan Iuran/*Beneficiary recipient*
KEK	:	Kurang Energi Kronis/*Chronic lack of energy*
BBLR	:	Berat Bayi Lahir Rendah/*Low Birth Weight*
PMR	:	Palang Merah Remaja/*Teen Red Cross*
KSR	:	Korps Sukarela/*Voluntary corps*
TSR	:	Tenaga Sukarela/*Voluntary force*
MOW	:	Metode Operasi Wanita/*Tubectomy*
MOP	:	Metode Operasi Pria/*Vasectomy*
PUS	:	Pasangan Usia Subur/*Fertile Age Couples*
MAL	:	Metode Amenore Laktasi/*Lactational Amenorrhea Method*
PLN	:	Perusahan Listrik Negara/*State Electricity Company*
MCK	:	Mandi Cuci Kakus/*Public Toilet Facility*
LPG	:	Elpiji/*Liquefied petroleum gas*

prov-kaltim.bps.go.id

Statistik Kunci, 2020–2022
Key Statistics, 2020–2022

Rincian/*Description*	Satuan/*Unit*	2020	2021	2022
(1)	(2)	(3)	(4)	(5)
SOSIAL/*SOCIAL*				
Penduduk[1]/*Population*[1]	juta/*million*	3,766	3,80	3,86
Laju Pertumbuhan Penduduk[1]/*Population Growth*[1]	%	1,21	0,84	1,22
Angka Harapan Hidup[1]-e_0/*Life Expectancy Rate*[1]	tahun/*years*	74,33	74,61	74,62
Angka Melek Huruf Usia 15+/*Literacy Rate Aged 15+*	%	97,22	97,20	98,97
Tingkat Partisipasi Angkatan Kerja -TPAK[2] *Labour Force Participation Rate-LFPR*[2]	%	65,50	65,49	64,73
Tingkat Pengangguran Terbuka-TPT[2] *Unemployment Rate-UR*[2]	%	6,87	6,83	5,71
Penduduk Miskin[3]/*Poor People*[3]	ribu/*thousand*	230,26	241,77	236,25
Persentase Penduduk Miskin[3] *Percentage of Poor People*[3]	%	6,10	6,54	6,31
Indeks Pembangunan Manusia-IPM[4] *Human Development Index*[4]	–	76,24	76,88	77,44
EKONOMI/*ECONOMIC*				
Produk Domestik Regional Bruto (PDRB) Harga Berlaku[5] *Gross Regional Domestic Bruto (GRDP) at Current Price*[5]	triliun rupiah *trillion rupiahs*	607,744	696,584	921,332
Laju Pertumbuhan Ekonomi[6]/*Economic Growth*[6]	%	-2,90	2,55	4,48
PDRB Per Kapita Harga Berlaku *Per Capita of GRDP at Current Price*	juta rupiah *million rupiahs*	161,80	182,92	238,70
Inflasi/*Inflation (y-o-y)*	%	0,78[7]	2,15[7]	5,35[7]

Catatan/Notes:
1. Hasil proyeksi penduduk Indonesia 2010–2035 (pertengahan tahun/Juni)/*The result of Indonesia population prjection 2010–2035 (mid year/June)*
2. Kondisi Agustus/*Condition at August*
3. Kondisi Maret/*Condition at March*
4. Sejak tahun 2010, IPM dihitung dengan metode baru. Komponen IPM metode baru adalah angka harapan hidup saat lahir, harapan lama sekolah, rata-rata lama sekolah, dan pengeluaran per kapita/*Since 2010, HDI was calculated using new method. New HDI component are life expectancy at birth, expected years of schooling, means years of schooling, and expenditure per capita*
5. Mulai tahun 2010 mengadopsi *System of National Account* 2008 (SNA 2008)/*Since 2010 is in line with System of National Account 2008 (SNA 2008)*
6. Menggunakan tahun dasar 2010 (2010=100)/*Using 2010 base year (2010=100)*
7. Berdasarkan IHK Kota Balikpapan dan Kota Samarinda (2018 = 100)/Based on *CPI Balikpapan and Samarinda cities (2018 = 100)*

https://kaltim.bps.go.id

BAB 1
Chapter

Geografi dan Iklim

Geography and Climate

https://kaltim.bps.go.id

Kabupaten *Regency* **Kutai Kartangara**

Kab/kota dengan jumlah **pulau terbanyak**

Regency/Municipality with the highest number of islands

82 Pulau

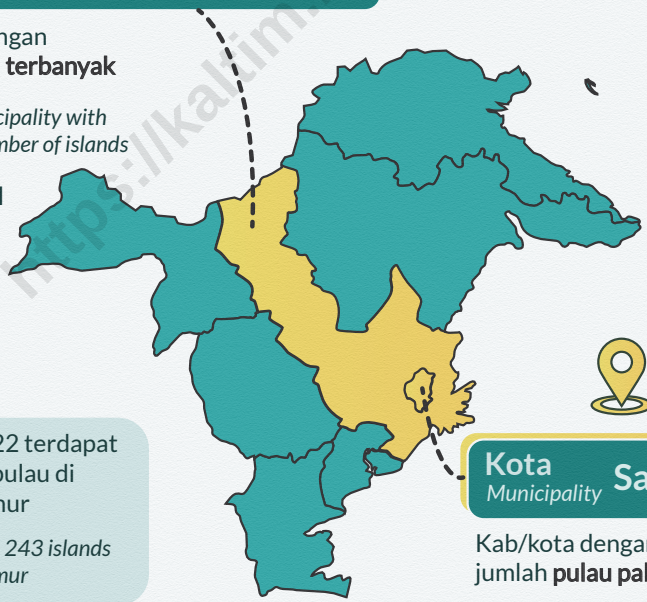

Pada tahun 2022 terdapat sebanyak 243 pulau di Kalimantan Timur

In 2022, there are 243 islands in Kalimantan Timur

Kota *Municipality* **Samarinda**

Kab/kota dengan jumlah **pulau paling sedikit**

Regency/Municipality with the lowest number of islands

1 Pulau

Sumber: Keputusan Menteri Dalam Negeri Nomor 050-145 Tahun 2022

Source: Decree of the Minister of Home Affairs Number 050-145 of 2022

https://kaltim.bps.go.id

PENJELASAN TEKNIS

1. Badan Pusat Statistik (BPS) telah melakukan pendataan Potensi Desa (Podes) sejak tahun 1980. Sejak saat itu, Podes dilaksanakan secara rutin sebanyak 3 kali dalam kurun waktu sepuluh tahun untuk mendukung kegiatan Sensus Penduduk, Sensus Pertanian, ataupun Sensus Ekonomi. Dengan demikian, fakta penting terkait ketersediaan infrastruktur dan potensi yang dimiliki oleh setiap wilayah dapat dipantau perkembangannya secara berkala dan terus menerus.

2. Sejak tahun 2008, pendataan Podes mengalami perubahan dengan adanya penambahan kuesioner suplemen kecamatan dan Kabupaten/Kota di Provinsi Kalimantan Timur. Penambahan kuesioner tersebut bertujuan untuk meningkatkan manfaat data Podes bagi para konsumen data dan pemerintah daerah dalam perencanaan pembangunan wilayah.

3. Data Podes merupakan satu-satunya sumber data kewilayahan yang muatannya beragam dan memberi gambaran tentang situasi pembangunan suatu wilayah (regional). Ini berbeda dengan data dari hasil pendekatan rumah tangga yang lebih menekankan pada dimensi

TECHNICAL NOTES

1. *BPS-Statistics Indonesia has already recorded village potential (Podes) since 1980. Since then, Podes regularly implemented 3 (three) times within ten years to support the activities of the Population Census, Agriculture Census, or Economic Census. Thus, important facts related to the availability of infrastructure and the potential possessed by each region can be monitored regularly and continually.*

2. *Since 2008, Podes has been changed especially in providing additional information from subdistrict and Regency/Municipality in Kalimantan Timur Province, using separate questionnaires. The goal of these changes is to provide more benefits for data users and local government in regional development planning.*

3. *Podes data is the only one source of spatial data consisting of various information and providing a picture of development progress in a region. The Podes data are different from data resulted from household surveys focusing on the dimension of sectoral activities. Both kind of data are important*

www.kaltim.bps.go.id

aktivitas sektoral. Keduanya sama penting dan menjadi kekayaan BPS.

and become the trade mark of BPS on the data richness aspect.

4. Cakupan Wilayah : Pencacahan Podes dilakukan secara sensus terhadap seluruh wilayah administrasi pemerintahan terendah setingkat desa (yaitu desa, kelurahan, nagari, Unit Permukiman Transmigrasi (UPT)) yang masih dibina oleh kementerian terkait.

4. Podes Coverage : Podes enumeration is implemented as a cencus of the lowest governmental administrative region equivalent to village (i.e. village, sub-district, nagari, and Transmigration Settlement Unit which is still fostered by the relevant ministries).

5. Sungai adalah aliran air yang besar (biasanya buatan alam).

5. The river is large stream of water (usually made in nature).

6. Iklim adalah keadaan hawa (suhu, kelembaban, awan, hujan, dan sinar matahari) pada suatu daerah dalam jangka waktu yang agak lama (30 tahun).

6. Climate is the state of the weather (temperature, humidity, clouds, rain, and sun) on an area within a longer period of time (30 years).

7. Suhu adalah ukuran kuantitatif terhadap temperatur; panas dan dingin, diukur dengan termometer.

7. Temperature is a quantitative measure of the temperature; hot and cold, measured with a thermometer.

8. Kelembaban udara adalah banyaknya uap air yang dikandung oleh udara, dapat diukur dengan hygrometer.

8. Humidity is the amount of water vapor contained in the air which can be measured with a hygrometer.

9. Curah hujan adalah banyaknya hujan yang tercurah (turun) di suatu daerah dalam jangka waktu tertentu.

9. Rainfall is the amount of rain poured down in an area within a certain period.

10. Tekanan udara adalah berat udara di atas suatu satuan areal, diukur dengan barometer.

10. Air pressure is the weight of the air above a unit area, measured by a barometer.

https://kaltim.bps.go.id

ULASAN

DESCRIPTION

KONDISI GEOGRAFI

GEOGRAPHICAL CONDITION

Kalimantan Timur adalah salah satu provinsi Indonesia yang berada di sisi timur Pulau Kalimantan, yang beribukota di Samarinda. Provinsi ini berbatasan dengan Provinsi Kalimantan Utara di sisi utara; Provinsi Kalimantan Selatan di sisi selatan; Provinsi Kalimantan Barat, Provinsi Kalimantan Tengah, dan Negara Bagian Sarawak, Malaysia di sisi barat; serta Laut Sulawesi dan Selat Makassar di sisi timur.. Dengan luas wilayah sebesar 126.981,279 km^2, Kalimantan Timur menjadi provinsi terluas ketiga di Indonesia setelah Kalimantan Tengah dan Kalimantan Barat.

Kalimantan Timur is a province of Indonesia which is located on the eastern side of the island of Borneo, with Samarinda as its capital. This province is bordered by Kalimantan Utara Province on the north side; Kalimantan Selatan Province on the south side; Kalimantan Barat Province, Kalimantan Tengah Province, and the State of Sarawak, Malaysia on the west side; as well as the Sulawesi Sea and the Makassar Strait on the east side. With an area of 126,981.279 km^2, Kalimantan Timur is the third largest province in Indonesia after Kalimantan Tengah and Kalimantan Barat.

Berdasarkan wilayah administrasi di bawahnya, Kalimantan Timur terbagi menjadi 7 (tujuh) kabupaten dan 3 (tiga) kota. Wilayah dengan luas terbesar di Kalimantan Timur adalah Kabupaten Kutai Timur, dan yang terkecil adalah Kota Bontang. Bila dihitung menurut persentase, luas Kabupaten Kutai Timur mencapai 24,87 persen dari luas Kalimantan Timur, sementara luas Kota Bontang hanya 0,13 persen. Jika diukur berdasarkan jarak masing-masing wilayah ke ibukota provinsi Kalimantan Timur, Kabupaten Kutai Kartanegara adalah yang terdekat, dengan jarak 30,20 km dari Samarinda. Sementara wilayah terjauh adalah Kabupaten Berau, dengan jarak 523,00 km dari Samarinda.

Based on the administrative area under it, Kalimantan Timur is divided into 7 (seven) regencies and 3 (three) municipalities. The area with the largest area in Kalimantan Timur is Kutai Timur Regency, and the smallest is Bontang Municipality. When calculated by percentage, the area of Kutai Timur Regency reaches 24.87 percent of the area of Kalimantan Timur, while the area of Bontang Municipality is only 0.13 percent. If measured based on the distance of each region to the provincial capital of Kalimantan Timur, Kutai Kartanegara Regency is the closest, with a distance of 30.20 km from Samarinda. While the farthest area is Berau Regency, with a distance of 523.00 km from Samarinda.

https://kaltim.bps.go.id

KONDISI IKLIM

Berdasarkan hasil pengolahan dan analisis data BMKG periode tahun 1991-2020, wilayah Kalimantan Timur secara klimatologis terdiri atas dua tipe zona musim (ZOM), yaitu ZOM Monsunal-1 dan ZOM Monsunal-2. Tipe ZOM Monsunal-1 hanya mempunyai satu musim, yaitu musim hujan sepanjang tahun. Sedangkan tipe ZOM Monsunal-2 mempunyai dua musim, yaitu musim hujan dan musim kemarau.

Berdasarkan pengukuran kondisi iklim yang dilakukan oleh tiga stasiun meteorologi yang ada di Kalimantan Timur, pada tahun 2022 tercatat bahwa suhu rata-rata di Kalimantan Timur adalah 27,2 derajat celsius, dengan suhu maksimum 36,4 derajat celsius dan terendah 21,1 derajat celsius. Kelembaban udara rata-rata 84,2 persen, dengan nilai maksimum 100,00 persen dan minimum 39,0 persen. Jumlah curah hujan rata-rata tahunan sebesar 2985,0 mm, dan jumlah hari hujan tahunan sebanyak 203,3 hari.

CLIMATE CONDITIONS

Based on the results of processing and analysis of BMKG data for the period 1991-2020, the Kalimantan Timur region climatologically consists of two types of seasonal zones (ZOM), namely ZOM Monsunal-1 and ZOM Monsunal-2. The ZOM Monsunal-1 type only has one season, which is the rainy season throughout the year. While the ZOM Monsunal-2 type has two seasons, which are the rainy season and the dry season.

Based on measurements of climatic conditions carried out by three meteorological stations in Kalimantan Timur, in 2022 it was recorded that the average temperature in Kalimantan Timur was 27.2 degrees celsius, with a maximum temperature of 36.4 degrees celsius and a minimum of 21.1 degrees celsius. Humidity averages 84.2 percent, with a maximum value of 100.00 percent and a minimum of 39.0 percent. The average annual precipitation is 2985.0 mm, and the average annual number of rainy days is 203.3 days.

https://kaltim.bps.go.id

Gambar / *Figures* 1.1

Luas Daerah menurut Kabupaten/Kota di Provinsi Kalimantan Timur, 2022
Total Area of Regency/Municipality in Kalimantan Timur Province, 2022

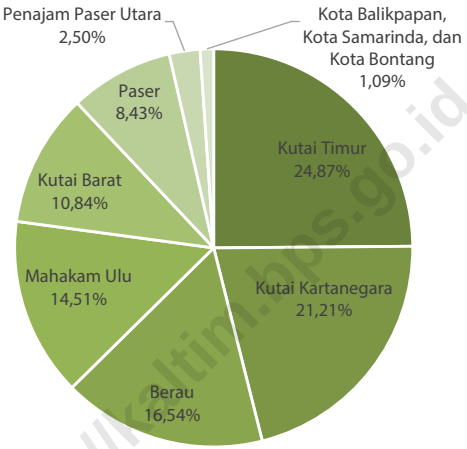

Sumber/*Source:* Berdasarkan Keputusan Menteri Dalam Negeri Nomor 100.1.1-6117 Tahun 2022 tanggal 9 November 2022/*Based on The Decree of Home Affairs Minister Number 100.1.1-6117 Year 2022, 9 November 2022*

https://kaltim.bps.go.id

Gambar 1.2
Figures

Jumlah Curah Hujan dan Penyinaran Matahari Menurut Bulan di Samarinda, 2022
Amount of Precipitation and Duration of Sunshine by Month in Samarinda, 2022

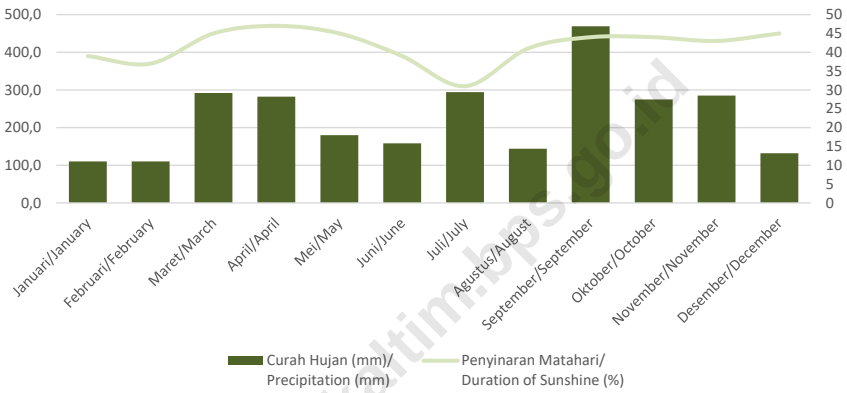

Sumber/*Source:* BMKG Stasiun Meteorologi Aji Pangeran Tumenggung Pranoto Samarinda/*Meteorological, Climatological, and Geophysical Agency - Meteorological Station Aji Pangeran Tumenggung Pranoto Samarinda*

https://kaltim.bps.go.id

1.1 KEADAAN GEOGRAFI
GEOGRAPHY CONDITION

Tabel 1.1.1 / ***Table***
Luas Daerah dan Jumlah Pulau Menurut Kabupaten/Kota di Provinsi Kalimantan Timur, 2022
Total Area and Number of Islands by Regency/Municipality in Kalimantan Timur Province, 2022

Kabupaten/Kota *Regency/Municipality*	Ibukota Kabupaten/Kota *Capital of Regency/Municipality*	Luas *Total Area* (km^2/*sq.km*)
(1)	(2)	(3)
Kabupaten/*Regency*		
1. Paser	Tana Paser	10 708,203
2. Kutai Barat	Sendawar	13 769,367
3. Kutai Kartanegara	Tenggarong	26 926,494
4. Kutai Timur	Sangatta	31 580,182
5. Berau	Tanjung Redeb	21 008,640
6. Penajam Paser Utara	Penajam	3 173,304
7. Mahakam Ulu	Long Bagun	18 427,794
Kota/*Municipality*		
1. Balikpapan	Balikpapan	509,702
2. Samarinda	Samarinda	716,783
3. Bontang	Bontang	160,810
Kalimantan Timur	**Samarinda**	**126 981,279**

https://kaltim.bps.go.id

Lanjutan Tabel/*Continued Table* 1.1.1

Kabupaten/Kota *Regency/Municipality*	Persentase terhadap Luas Provinsi *Percentage to Province's Area*	Jumlah Pulau[1] *Number of Islands[1]*
(1)	(4)	(5)
Kabupaten/*Regency*		
1. Paser	8,43	8
2. Kutai Barat	10,84	15
3. Kutai Kartanegara	21,21	82
4. Kutai Timur	24,87	22
5. Berau	16,54	71
6. Penajam Paser Utara	2,50	16
7. Mahakam Ulu	14,51	0
Kota/*Municipality*		
1. Balikpapan	0,40	5
2. Samarinda	0,56	1
3. Bontang	0,13	17
Kalimantan Timur	**100,00**	**243**

https://kaltim.bps.go.id

Catatan/*Note:* [1] Jumlah pulau total di Provinsi Kalimantan Timur termasuk dengan 6 (enam) pulau milik Pemerintah Provinsi Kalimantan Timur/*The total number of islands in the Kalimantan Timur Province includes 6 (six) islands belonging to the Government of the Kalimantan Timur Province*

Sumber/*Source:* Berdasarkan Keputusan Menteri Dalam Negeri Nomor 100.1.1-6117 Tahun 2022 tanggal 9 November 2022/*Based on The Decree of Home Affairs Minister Number 100.1.1-6117 Year 2022, 9 November 2022*

Tabel / *Table* 1.1.2 **Tinggi Wilayah dan Jarak ke Ibukota Provinsi Menurut Kabupaten/Kota di Provinsi Kalimantan Timur, 2022**
Altitude and Distance to the Capital of Province by Regency/ Municipality in Kalimantan Timur Province, 2022

Kabupaten/Kota *Regency/Municipality*	Tinggi Wilayah (mdpl)[1] *Altitude (m a.s.l)[1]*	Jarak ke Ibukota Provinsi[2] *Distance to the Capital of Province[2]*
(1)	(2)	(3)
Kabupaten/*Regency*		
1. Paser	10,23	285,00
2. Kutai Barat	174,63	326,00
3. Kutai Kartanegara	34,53	30,20
4. Kutai Timur	5,98	162,00
5. Berau	10,71	523,00
6. Penajam Paser Utara	37,75	129,00
7. Mahakam Ulu	...	477,00
Kota/*Municipality*		
1. Balikpapan	12,62	115,00
2. Samarinda	32,16	-
3. Bontang	47,73	120,00

https://kaltim.bps.go.id

Sumber/*Source:*
[1] Peraturan Daerah No 01 Tahun 2016 tentang Rencana Tata Ruang Wilayah Provinsi Kalimantan Timur Tahun 2016-2036/*Regional Regulation No 01 of 2016 on Spatial Planning of Kalimantan Timur Province 2016-2036*
[2] Dinas Pekerjaan Umum Penataan Ruang dan Perumahan Rakyat Provinsi Kalimantan Timur/*Public Works, Spatial Planning, and Public Housing Office of Kalimantan Timur Province*

Tabel / *Table* 1.1.3 **Jumlah Desa[1]/Kelurahan Menurut Kabupaten/Kota dan Letak Geografi, 2014–2021**
Number of Villages[1]/Kelurahan by Regency/Municipality and Geographical Location, 2014–2021

Kabupaten/Kota *Regency/Municipality*	Tepi Laut *Coastal*			Bukan Tepi Laut *Non-Coastal*		
	2014	2018	2021	2014	2018	2021
(1)	(2)	(3)	(4)	(5)	(6)	(7)
Kabupaten/*Regency*						
1. Paser	24	19	23	120	125	121
2. Kutai Barat	–	–	–	194	194	194
3. Kutai Kartanegara	34	22	24	203	215	213
4. Kutai Timur	35	33	33	100	108	116
5. Berau	31	31	31	79	79	79
6. Penajam Paser Utara	22	23	19	32	31	35
7. Mahakam Ulu	–	–	–	50	50	50
Kota/*Municipality*						
1. Balikpapan	18	17	17	16	17	17
2. Samarinda	–	–	–	53	59	59
3. Bontang	11	11	11	4	4	4
Kalimantan Timur	**175**	**156**	**158**	**851**	**882**	**888**

Sumber/*Source:* BPS, Pendataan Potensi Desa (Podes)/*BPS-Statistics Indonesia, Village Potential Data Collection*

https://kaltim.bps.go.id

Tabel / *Table* 1.1.4 **Jumlah Desa[1]/Kelurahan Menurut Kabupaten/Kota dan Topografi Wilayah di Provinsi Kalimantan Timur, 2014–2021**
Number of Villages[1]/Kelurahan by Regency/Municipality and Topographical Areas in Kalimantan Timur Province, 2014–2021

Kabupaten/Kota *Regency/Municipality*	Lembah *Valley*			Lereng/Puncak *Slope*			Dataran *Flat*		
	2014	2018	2021	2014	2018	2021	2014	2018	2021
(1)	(2)	(3)	(4)	(5)	(6)	(7)	(8)	(9)	(10)
Kabupaten/*Regency*									
1. Paser	4	2	–	10	9	104	130	133	40
2. Kutai Barat	22	16	–	2	–	125	170	178	69
3. Kutai Kartanegara	12	–	–	10	7	87	215	230	150
4. Kutai Timur	5	–	–	9	7	108	121	134	41
5. Berau	4	1	–	16	14	68	90	95	42
6. Penajam Paser Utara	1	3	–	1	1	23	52	50	31
7. Mahakam Ulu	–	–	–	–	–	47	50	50	3
Kota/*Municipality*									
1. Balikpapan	–	–	–	8	–	25	26	34	9
2. Samarinda	–	1	–	–	–	23	53	58	36
3. Bontang	–	–	–	–	–	–	15	15	15
Kalimantan Timur	**48**	**23**	**–**	**56**	**38**	**610**	**922**	**977**	**436**

Catatan/*Note:* [1] Jumlah desa tidak termasuk desa tepi laut/*Number of villages excluded coastal villages*
Sumber/*Source:* BPS, Pendataan Potensi Desa (Podes)/*BPS-Statistics Indonesia, Village Potential Data Collection*

https://kaltim.bps.go.id

Tabel / *Table* 1.1.5 Letak dan Batas Provinsi Kalimantan Timur, 2022
Location and Border of Kalimantan Timur Province, 2022

Mata Angin *Points of the Compass*	Letak *Location*	Batas *Border*
(1)	(2)	(3)
Utara/*North*	113°35'31" Bujur Timur/ *Longitude East*	Kalimantan Utara/*Kalimantan Utara*
Timur/*East*	119°12'48" Bujur Timur/ *Longitude East*	Selat Makassar dan Laut Sulawesi/*Makassar Strait and Sulawesi Sea*
Selatan/*South*	2°34'23" Lintang Utara/ *Latitude North*	Kalimantan Selatan/*Kalimantan Selatan*
Barat/*West*	2°44'17" Lintang Selatan/ *Latitude South*	Kalimantan Barat, Kalimantan Tengah dan Sarawak (Malaysia)/*Kalimantan Barat, Kalimantan Tengah and Sarawak (Malaysia)*

https://kaltim.bps.go.id

1.2 KEADAAN IKLIM
CLIMATE CONDITION

Tabel / *Table* 1.2.1 Pengamatan Unsur Iklim di Stasiun Pengamatan Badan Meteorologi Klimatologi dan Geofisika (BMKG) di Provinsi Kalimantan Timur, 2020–2022
Observation of Climate Elements at the Meteorology, Climatogy and Geophysics Agency Station in Kalimantan Timur Province, 2020–2022

Unsur Iklim *Climate Elements*	2020	2021	2022
(1)	(2)	(3)	(4)
Suhu/*Temperature* (°C)			
Minimum/*Minimum*	22,2	21,5	21,1
Rata-rata/*Average*	27,6	27,6	27,2
Maksimum/*Maximum*	34,3	34,8	36,4
Kelembaban/*Humidity* (%)			
Minimum/*Minimum*	39	49	39,0
Rata-rata/*Average*	87	82	84,2
Maksimum/*Maximum*	100	100	100,0
Kecepatan Angin (m/det) *Wind Velocity (m/sec)*			
Minimum/*Minimum*	calm	calm	calm
Rata-rata/*Average*			1,7
Maksimum/*Maximum*			21,5
Tekanan Udara (mbar) *Atmospheric Pressure (mbar)*			
Minimum/*Minimum*	1002,6	1007,7	1007,7
Rata-rata/*Average*	1008,7	1011,8	1011,0
Maksimum/*Maximum*	1014,5	1015,4	1014,0

https://kaltim.bps.go.id

Lanjutan Tabel/*Continued Table* 1.2.1

Unsur Iklim *Climate Elements*	2020	2021	2022
(1)	(2)	(3)	(4)
Jumlah Curah Hujan (mm) *Number of Precipitation (mm)*	4071,6	2887,4	2895,0
Jumlah Hari Hujan (hari) *Number of Rainy Days (day)*	247	274	203,3
Penyinaran Matahari (%) *Duration of Sunshine (%)*	58,75	42	45,4

https://kaltim.bps.go.id

Catatan/*Note:* *Calm* adalah kecepatan angin mendekati nol/*Calm is wind velocity close to zero*
Terdapat tiga stasiun pengamatan di Provinsi Kalimantan Timur: Balikpapan, Samarinda, dan Tanjung Redeb/*There are three observation stations in Kalimantan Timur Province: Balikpapan, Samarinda, and Tanjung Redeb*
Suhu minimum/rata-rata/maksimum merupakan suhu minimum/rata-rata/maksimum dari tiga stasiun pengamatan/ *Minimum/average/maximum temperature is the minimum/average/maximum temperature of the three observation stations*
Kelembaban minimum/rata-rata/maksimum merupakan kelembaban minimum/rata-rata/maksimum dari tiga stasiun pengamatan/*Minimum/average/maximum humidity is the minimum/average/maximum humidity of the three observation stations*
Kecepatan angin minimum/rata-rata/maksimum merupakan kecepatan angin rata-rata minimum/rata-rata/maksimum dari tiga stasiun pengamatan/ *Minimum/average/maximum wind velocity is the minimum/average/maximum average wind velocity of the three observation stations*
Tekanan udara minimum/rata-rata/maksimum merupakan tekanan rata-rata minimum/-/maksimum dari tiga stasiun pengamatan berdasarkan pengukuran pukul 07.00 waktu setempat/ *Minimum/average/maximum atmospheric pressure is the minimum/-/maximum average pressure of the three observation stations based on measurements at 07.00 local time*
Jumlah curah hujan merupakan jumlah curah hujan tahunan yang dirata-ratakan dari tiga stasiun pengamatan/ *Number of precipitation is the average annual precipitation amount from three observation stations*
Jumlah hari hujan merupakan jumlah hari hujan tahunan yang dirata-ratakan dari tiga stasiun pengamatan/ *Number of rainy days is the average number of annual rainy days from the three observation stations*
Penyinaran matahari merupakan penyinaran rata-rata dari tiga stasiun pengamatan yang diukur mulai pukul 08.00 - 16.00 waktu setempat/*Duration of sunshine is the average duration of sunshine from three observation stations measured from 08.00 - 16.00 local time*

Sumber/*Source:* BMKG Stasiun Meteorologi Aji Pangeran Tumenggung Pranoto Samarinda/*Meteorological, Climatological, and Geophysical Agency - Meteorological Station Aji Pangeran Tumenggung Pranoto Samarinda*

Tabel / *Table* 1.2.2 **Rata-Rata Suhu dan Kelembaban Udara Menurut Bulan di Samarinda, 2022**
Average Temperature and Humidity by Month in Samarinda, 2022

Bulan *Month*	Suhu Udara (°C) *Temperature (°C)*			Kelembaban Udara (%) *Humidity (%)*		
	Minimum *Minimum*	Maksimum *Maximum*	Rata-Rata *Average*	Minimum *Minimum*	Maksimum *Maximum*	Rata-Rata *Average*
(1)	(2)	(3)	(4)	(5)	(6)	(7)
Januari/*January*	21,1	34,1	27,4	47	98	82
Februari/*February*	22,8	34,8	27,5	47	98	80
Maret/*March*	22,4	35,1	27,3	50	98	83
April/*April*	22,8	35,2	27,8	48	98	82
Mei/*May*	22,8	34,8	28,0	45	98	82
Juni/*June*	22,8	35,0	27,5	49	97	83
Juli/*July*	23,2	34,4	27,4	52	98	83
Agustus/*August*	22,6	34,2	27,4	50	98	83
September/*September*	23,2	34,8	27,3	50	98	83
Oktober/*October*	23,4	34,6	27,7	51	97	82
November/*November*	23,2	35,5	27,6	48	98	82
Desember/*December*	23,4	35,6	27,9	40	98	80

Catatan/*Note:* Terdapat tiga stasiun pengamatan di Provinsi Kalimantan Timur/*There are three observation stations in Kalimantan Timur Province*

Sumber/*Source:* BMKG Stasiun Meteorologi Aji Pangeran Tumenggung Pranoto Samarinda/*Meteorological, Climatological, and Geophysical Agency - Meteorological Station Aji Pangeran Tumenggung Pranoto Samarinda*

https://kaltim.bps.go.id

Tabel / *Table* 1.2.3 **Rata-Rata Tekanan Udara dan Kecepatan Angin Menurut Bulan di Samarinda, 2022**
Average Atmospheric Pressure and Wind Velocity by Month in Samarinda, 2022

Bulan *Month*	Tekanan Udara (mb) *Atmospheric Pressure (mb)*			Kecepatan Angin (m/det) *Wind Velocity (m/sec)*		
	Minimum *Minimum*	Maksimum *Maximum*	Rata-Rata *Average*	Minimum *Minimum*	Maksimum *Maximum*	Rata-Rata *Average*
(1)	(2)	(3)	(4)	(5)	(6)	(7)
Januari/*January*	1009,8	1014,4	1012,2	1,15	8,50	1,90
Februari/*February*	1008,8	1014,2	1011,5	1,25	7,50	2,00
Maret/*March*	1009,2	1013,9	1011,4	1,05	5,50	1,85
April/*April*	1009,4	1013,8	1011,2	1,25	14,00	2,05
Mei/*May*	1009,0	1014,0	1011,4	1,10	11,50	1,90
Juni/*June*	1009,0	1013,3	1011,4	1,15	12,00	1,65
Juli/*July*	1008,6	1013,2	1011,0	0,90	7,00	1,80
Agustus/*August*	1009,9	1012,4	1011,3	0,45	10,00	1,80
September/*September*	1009,3	1013,8	1012,2	1,25	10,50	1,90
Oktober/*October*	1009,1	1014,4	1011,8	0,80	18,00	1,85
November/*November*	1009,1	1014,0	1012,0	1,20	14,00	1,85
Desember/*December*	1007,9	1013,7	1010,7	1,20	10,50	1,95

Catatan/*Note:* Terdapat tiga stasiun pengamatan di Provinsi Kalimantan Timur/*There are three observation stations in Kalimantan Timur Province*

Sumber/*Source:* BMKG Stasiun Meteorologi Aji Pangeran Tumenggung Pranoto Samarinda/*Meteorological, Climatological, and Geophysical Agency - Meteorological Station Aji Pangeran Tumenggung Pranoto Samarinda*

https://kaltim.bps.go.id

Tabel / *Table* 1.2.4

Jumlah Curah Hujan, Hari Hujan dan Penyinaran Matahari Menurut Bulan di Samarinda, 2022
Amount of Precipitation, Number of Rainy Days and Duration of Sunshine by Month in Samarinda, 2022

Bulan *Month*	Curah Hujan (mm) *Precipitation (mm)*	Hari Hujan (hari) *Rainy Days (days)*	Rata-rata Harian Penyinaran Matahari *Duration of Sunshine (%)*
(1)	(2)	(3)	(4)
Januari/*January*	110,0	19	39
Februari/*February*	110,0	16	37
Maret/*March*	292,0	23	45
April/*April*	282,0	16	47
Mei/*May*	180,0	16	45
Juni/*June*	158,0	19	39
Juli/*July*	294,0	16	31
Agustus/*August*	144,0	16	41
September/*September*	469,0	18	44
Oktober/*October*	275,0	23	44
November/*November*	285,0	21	43
Desember/*December*	131,7	15	45

https://kaltim.bps.go.id

Catatan/*Note:* Terdapat tiga stasiun pengamatan di Provinsi Kalimantan Timur/*There are three observation stations in Kalimantan Timur Province*

Sumber/*Source:* BMKG Stasiun Meteorologi Aji Pangeran Tumenggung Pranoto Samarinda/*Meteorological, Climatological, and Geophysical Agency - Meteorological Station Aji Pangeran Tumenggung Pranoto Samarinda*

Tabel / *Table* 1.2.5 **Rata-Rata Suhu dan Kelembaban Udara Menurut Bulan di Balikpapan, 2022**
Average Temperature and Humidity by Month in Balikpapan, 2022

Bulan *Month*	Suhu Udara (°C) *Temperature (°C)*			Kelembaban Udara (%) *Humidity (%)*		
	Minimum *Minimum*	Maksimum *Maximum*	Rata-Rata *Average*	Minimum *Minimum*	Maksimum *Maximum*	Rata-Rata *Average*
(1)	(2)	(3)	(4)	(5)	(6)	(7)
Januari/*January*	22,7	33,4	26,8	49	100	84
Februari/*February*	22,0	33,1	26,8	53	99	83
Maret/*March*	22,4	33,0	27,2	62	100	84
April/*April*	22,1	33,4	27,7	55	99	82
Mei/*May*	23,7	33,1	27,8	60	100	82
Juni/*June*	23,0	32,5	27,3	58	100	83
Juli/*July*	22,8	32,4	27,2	65	100	84
Agustus/*August*	22,3	31,7	26,9	65	100	85
September/*September*	22,7	33,0	26,8	54	100	86
Oktober/*October*	22,7	33,1	27,4	57	99	83
November/*November*	23,3	32,8	27,3	56	100	83
Desember/*December*	22,4	34,0	27,4	51	100	82

Catatan/*Note:* Terdapat tiga stasiun pengamatan di Provinsi Kalimantan Timur/*There are three observation stations in Kalimantan Timur Province*

Sumber/*Source:* BMKG Stasiun Meteorologi Aji Pangeran Tumenggung Pranoto Samarinda/*Meteorological, Climatological, and Geophysical Agency - Meteorological Station Aji Pangeran Tumenggung Pranoto Samarinda*

https://kaltim.bps.go.id

Tabel / *Table* 1.2.6 **Rata-Rata Tekanan Udara dan Kecepatan Angin Menurut Bulan di Balikpapan, 2022**
Average Atmospheric Pressure and Wind Velocity by Month in Balikpapan, 2022

Bulan *Month*	Tekanan Udara (mb) *Atmospheric Pressure (mb)*			Kecepatan Angin (m/det) *Wind Velocity (m/sec)*		
	Minimum *Minimum*	Maksimum *Maximum*	Rata-Rata *Average*	Minimum *Minimum*	Maksimum *Maximum*	Rata-Rata *Average*
(1)	(2)	(3)	(4)	(5)	(6)	(7)
Januari/*January*	1007,9	1012,6	1010,7	0,60	15,50	1,25
Februari/*February*	1007,5	1012,7	1010,0	0,70	15,00	1,25
Maret/*March*	1007,9	1012,4	1009,7	0,80	16,50	1,35
April/*April*	1007,7	1012,1	1009,7	0,60	11,00	1,40
Mei/*May*	1007,7	1012,4	1009,9	0,65	7,00	1,30
Juni/*June*	1007,7	1011,5	1010,0	0,70	10,50	1,35
Juli/*July*	1007,5	1011,3	1009,5	0,75	11,50	1,55
Agustus/*August*	1008,7	1011,3	1010,1	0,60	9,50	1,70
September/*September*	1008,0	1013,4	1011,0	0,75	21,50	1,60
Oktober/*October*	1007,8	1012,9	1010,4	0,70	16,00	1,40
November/*November*	1007,6	1012,4	1010,6	0,85	16,00	1,25
Desember/*December*	1006,4	1012,3	1009,4	0,70	18,00	1,25

Catatan/*Note:* Terdapat tiga stasiun pengamatan di Provinsi Kalimantan Timur/*There are three observation stations in Kalimantan Timur Province*

Sumber/*Source:* BMKG Stasiun Meteorologi Aji Pangeran Tumenggung Pranoto Samarinda/*Meteorological, Climatological, and Geophysical Agency - Meteorological Station Aji Pangeran Tumenggung Pranoto Samarinda*

https://kaltim.bps.go.id

Tabel / *Table* 1.2.7

Jumlah Curah Hujan, Hari Hujan dan Penyinaran Matahari Menurut Bulan di Balikpapan, 2022
Amount of Precipitation, Number of Rainy Days and Duration of Sunshine by Month in Balikpapan, 2022

Bulan *Month*	Curah Hujan (mm) *Precipitation (mm)*	Hari Hujan (hari) *Rainy Days (days)*	Rata-rata harian Penyinaran Matahari *Duration of Sunshine (%)*
(1)	(2)	(3)	(4)
Januari/*January*	207,0	15	41
Februari/*February*	205,0	17	28
Maret/*March*	404,0	16	50
April/*April*	164,0	14	64
Mei/*May*	109,0	11	52
Juni/*June*	234,0	16	57
Juli/*July*	282,0	14	40
Agustus/*August*	552,0	21	45
September/*September*	369,0	15	46
Oktober/*October*	323,0	23	43
November/*November*	190,0	16	41
Desember/*December*	226,3	19	41

Catatan/*Note:* Terdapat tiga stasiun pengamatan di Provinsi Kalimantan Timur/*There are three observation stations in Kalimantan Timur Province*

Sumber/*Source:* BMKG Stasiun Meteorologi Aji Pangeran Tumenggung Pranoto Samarinda/*Meteorological, Climatological, and Geophysical Agency - Meteorological Station Aji Pangeran Tumenggung Pranoto Samarinda*

https://kaltim.bps.go.id

Tabel / *Table* 1.2.8 **Rata-Rata Suhu dan Kelembaban Udara Menurut Bulan di Tanjung Redeb, 2022**
Average Temperature and Humidity by Month in Tanjung Redeb, 2022

Bulan *Month*	Suhu Udara (°C) *Temperature (°C)*			Kelembaban Udara (%) *Humidity (%)*		
	Minimum *Minimum*	Maksimum *Maximum*	Rata-Rata *Average*	Minimum *Minimum*	Maksimum *Maximum*	Rata-Rata *Average*
(1)	(2)	(3)	(4)	(5)	(6)	(7)
Januari/*January*	22,3	34,2	26,1	53	100	89
Februari/*February*	22,4	34,2	26,1	44	100	89
Maret/*March*	22,0	35,7	26,8	41	100	85
April/*April*	22,2	36,0	27,2	41	100	85
Mei/*May*	22,1	36,1	27,4	47	100	85
Juni/*June*	22,4	34,8	27,1	43	100	85
Juli/*July*	22,1	35,2	26,9	45	100	87
Agustus/*August*	22,1	36,4	27,1	39	100	88
September/*September*	22,0	35,8	26,8	48	100	88
Oktober/*October*	22,4	35,3	27,0	51	100	87
November/*November*	22,8	35,5	26,9	51	100	88
Desember/*December*	22,4	35,7	26,9	50	100	88

Catatan/*Note:* Terdapat tiga stasiun pengamatan di Provinsi Kalimantan Timur/*There are three observation stations in Kalimantan Timur Province*

Sumber/*Source:* BMKG Stasiun Meteorologi Aji Pangeran Tumenggung Pranoto Samarinda/*Meteorological, Climatological, and Geophysical Agency - Meteorological Station Aji Pangeran Tumenggung Pranoto Samarinda*

https://kaltim.bps.go.id

Tabel / *Table* 1.2.9

Rata-Rata Tekanan Udara dan Kecepatan Angin Menurut Bulan di Tanjung Redeb, 2022
Average Atmospheric Pressure and Wind Velocity by Month in Tanjung Redeb, 2022

Bulan *Month*	Tekanan Udara (mb) *Atmospheric Pressure (mb)*			Kecepatan Angin (m/det) *Wind Velocity (m/sec)*		
	Minimum *Minimum*	Maksimum *Maximum*	Rata-Rata *Average*	Minimum *Minimum*	Maksimum *Maximum*	Rata-Rata *Average*
(1)	(2)	(3)	(4)	(5)	(6)	(7)
Januari/*January*	1009,4	1014,4	1012,5	*1,10*	7,50	1,65
Februari/*February*	1009,5	1014,4	1011,8	*1,15*	6,00	1,70
Maret/*March*	1009,1	1013,9	1011,4	*1,20*	8,00	1,75
April/*April*	1009,3	1013,4	1011,0	*1,00*	6,50	1,85
Mei/*May*	1009,0	1014,4	1011,4	*1,20*	7,50	1,75
Juni/*June*	1007,8	1012,9	1011,3	*1,30*	7,50	1,85
Juli/*July*	1009,5	1012,3	1010,7	*1,30*	9,50	1,75
Agustus/*August*	1010,3	1013,5	1011,3	*1,25*	5,50	1,70
September/*September*	1009,6	1014,7	1012,2	*1,40*	8,00	1,80
Oktober/*October*	1007,8	1013,9	1011,4	*0,95*	9,50	1,80
November/*November*	1008,4	1014,0	1011,7	*1,05*	6,00	1,70
Desember/*December*	1007,7	1013,5	1010,6	*1,05*	7,50	1,60

Catatan/*Note:* Terdapat tiga stasiun pengamatan di Provinsi Kalimantan Timur/*There are three observation stations in Kalimantan Timur Province*

Sumber/*Source:* BMKG Stasiun Meteorologi Aji Pangeran Tumenggung Pranoto Samarinda/*Meteorological, Climatological, and Geophysical Agency - Meteorological Station Aji Pangeran Tumenggung Pranoto Samarinda*

https://kaltim.bps.go.id

Tabel / *Table* 1.2.10 Jumlah Curah Hujan, Hari Hujan dan Penyinaran Matahari Menurut Bulan di Tanjung Redeb, 2022
Amount of Precipitation, Number of Rainy Days and Duration of Sunshine by Month in Tanjung Redeb, 2022

Bulan *Month*	Curah Hujan (mm) *Precipitation (mm)*	Jumlah Hari Hujan (hari) *Number of Rainy Days (days)*	Rata-rata Harian Penyinaran Matahari *Duration of Sunshine (%)*
(1)	(2)	(3)	(4)
Januari/*January*	348,0	21	37
Februari/*February*	201,8	18	38
Maret/*March*	218,6	21	50
April/*April*	289,8	19	48
Mei/*May*	292,2	18	63
Juni/*June*	97,1	13	69
Juli/*July*	169,7	14	51
Agustus/*August*	169,4	17	49
September/*September*	197,2	9	46
Oktober/*October*	167,8	15	42
November/*November*	218,1	16	53
Desember/*December*	319,2	14	41

https://kaltim.bps.go.id

Catatan/*Note:* Terdapat tiga stasiun pengamatan di Provinsi Kalimantan Timur/*There are three observation stations in Kalimantan Timur Province*

Sumber/*Source:* BMKG Stasiun Meteorologi Aji Pangeran Tumenggung Pranoto Samarinda/*Meteorological, Climatological, and Geophysical Agency - Meteorological Station Aji Pangeran Tumenggung Pranoto Samarinda*

https://kaltim.bps.go.id

BAB 2
Chapter

Pemerintahan
Government

Jumlah Pegawai Negeri Sipil Menurut Jabatan dan jenis Kelamin di Provinsi Kalimantan Timur 2022
Number of Civil Servants by Occupation and sex in Kalimantan Timur Province 2022

Fungsional Tertentu/ *Specifik Functional* **2.607**

Fungsional Umum/ *Staf General Functional* **2.355**

378 Struktural/ *Structural*

3.309 Fungsional Tertentu/ *Specifik Functional*

1.465 Fungsional Umum/ *Staf General Functional*

Struktural/ *Structural* **204**

Sumber: Badan Kepegawaian Daerah Provinsi Kalimantan Timur
Source: Regional Civil Service Office of Kalimantan Timur Province

https://kaltim.bps.go.id

https://kaltim.bps.go.id

PENJELASAN TEKNIS

1. Anggota Dewan Perwakilan Rakyat Daerah (DPRD) dipilih melalui pemilihan umum (pemilu) dan dilantik dalam masa jabatan lima tahun.

2. Dewan Perwakilan Rakyat Daerah provinsi (DPRD provinsi) merupakan lembaga perwakilan rakyat daerah yang berkedudukan sebagai unsur penyelenggara pemerintahan daerah provinsi. DPRD provinsi terdiri atas anggota partai politik peserta pemilihan umum yang dipilih melalui pemilihan umum.

3. Pemerintah Daerah di Indonesia adalah penyelenggara pemerintahan daerah menurut asas otonomi dan tugas pembantuan dengan prinsip otonomi seluas-luasnya dalam sistem dan prinsip Negara Kesatuan Republik Indonesia sebagaimana dimaksud dalam Undang-Undang Dasar 1945. Pemerintah daerah adalah Gubernur, Bupati, atau Walikota, dan Perangkat Daerah sebagai unsur penyelenggara pemerintahan daerah.

4. Negara Kesatuan Republik Indonesia dibagi atas daerah-daerah provinsi. Daerah provinsi itu dibagi lagi atas daerah kabupaten dan daerah kota. Setiap daerah provinsi, daerah

TECHNICAL NOTES

1. Regional House of Representatives (DPRD) members are elected through a general election and appointed for a five-years membership.

2. Provincial Regional House of Representatives (DPRD province) is the representative body of the people area serves as a component of the provincial government. Provincial assembly consisting of members of political parties participating in elections are elected through general elections.

3. Local Government in Indonesia is the regional administration in accordance with the principle of autonomy and duty of assistance with the principle of broad autonomy within the system and the principles of the Republic of Indonesia as stipulated in the Constitution of 1945. The local government is the governor, regent or mayor, and the Region as an element of the regional administration.

4. Unitary Republic of Indonesia is divided into areas of the province. The area was divided over the province of the regencys and areas of the municipality. Each provincial, regency, and

https://kaltim.bps.go.id

kabupaten, dan daerah kota mempunyai pemerintahan daerah yang diatur dengan undang-undang.

local government areas of the municipality have regulated by law.

5. Gubernur, Bupati dan Wali Kota masing-masing sebagai Kepala Pemerintah Daerah Provinsi, Daerah Kabupaten dan Daerah Kota dipilih secara demokratis. Pemerintah daerah menjalankan otonomi seluas-luasnya, kecuali urusan pemerintahan yang oleh undang-undang ditentukan sebagai urusan Pemerintah Pusat.

5. Governor, Regent and Mayor respectively as Head of the Provincial Government, Regency and Municipality elected democratically. The local government running the widest possible autonomy, except in matters of government by law defined as the affairs of the Central Government.

6. Dalam penyelenggaraan Pemerintahan Daerah, Kepala Daerah dibantu oleh Perangkat Daerah yang terdiri dari : Unsur staf yang membantu penyusunan kebijakan dan koordinasi, diwadahi dalam Sekretariat; Unsur pengawas yang diwadahi dalam bentuk Inspektorat; Unsur perencana yang diwadahi dalam bentuk Badan; Unsur pendukung tugas Kepala daerah dalam penyusunan dan pelaksanaan kebijakan daerah yang bersifat spesifik, diwadahi dalam Lembaga Teknis Daerah; serta; Unsur pelaksana urusan daerah yang diwadahi dalam Dinas Daerah

6. In the implementation of Local Government, Regional Head is assisted by Regional Device comprising : On element of the staff to help policy-making and coordination, accommodated in the Secretariat; Supervisory elements are contained in the form of Inspectorate; Element planners are contained in the form of Agency; The supporting elements of the task head region in formulation and implementation of policies that are specific areas, contained in the regional Technical Institute; As well as regional affairs executive element contained in the Regional Office

7. Badan Perencanaan Pembangunan Daerah merupakan unsur perencana penyelenggaraan Pemerintahan Daerah. Badan Perencanaan Pembangunan Daerah

7. Regional Development Planning Board is an element of planning for the regional administration. Regional Development Planning Board has the task of carrying out the preparation and implementation

https://kaltim.bps.go.id

mempunyai tugas melaksanakan penyusunan dan pelaksanaan kebijakan daerah di bidang perencanaan pembangunan daerah.

of regional policies in the field of regional development planning.

8. Lembaga Teknis Daerah merupakan unsur pendukung tugas kepala daerah. Lembaga teknis daerah mempunyai tugas melaksanakan penyusunan dan pelaksanaan kebijakan daerah yang bersifat spesifik.

8. Regional Technical Institute is a supporting element of the task head region. Regional technical institute has the task of carrying out the preparation and implementation of policies that are specific areas.

9. Sekretariat Daerah merupakan unsur staf. Sekretariat Daerah mempunyai tugas dan kewajiban membantu Gubernur, Bupati atau Walikota dalam menyusun kebijakan dan mengoorDinasikan Dinas Daerah dan Lembaga Teknis Daerah. Pengertian pertanggung jawaban Kepala Dinas, Sekretaris DPRD, dan Kepala Badan/Kantor/ Direktur Rumah Sakit Daerah melalui Sekretaris Daerah adalah pertanggungjawaban administratif yang meliputi penyusunan kebijakan, perencanaan, pelaksanaan, monitoring, evaluasi, dan pelaporan pelaksanaan tugas Dinas Daerah, Sekretariat DPRD dan Lembaga Teknis Daerah, dengan demikian Kepala Dinas, Sekretaris DPRD, dan Kepala Badan/Kantor/Direktur Rumah Sakit Daerah bukan merupakan bawahan langsung Sekretaris Daerah.

9. Regional Secretariat is the staff element. Regional Secretariat has the duty and obligation to help the governor, regent or mayor in formulating policy and coordinating the Regional Office and the Regional Technical Institute. Understanding accountability Head of Department, Secretary of the Council, and Head of Agency/ Office/Director of the Regional Hospital through the Regional Secretary is the administrative accountability which include policy formulation, planning, implementation, monitoring, evaluation, and reporting on the implementation task Regional Office, Parliament Secretariat and Technical Institute area, thereby Head of Department, Secretary of the Council, and Head of Agency/Office/Director of the Regional Hospital is not a direct subordinate Regional Secretary.

prov-kaltim.bps.go.id

10. Dinas Daerah merupakan unsur pelaksana otonomi daerah. Dinas daerah mempunyai tugas melaksanakan urusan pemerintahan daerah berdasarkan asas otonomi dan tugas pembantuan. Unit pelaksana teknis adalah unsur pelaksana tugas teknis pada dinas dan badan.

10. Regional Department is implementing the element of regional autonomy. Regional department has the tasks of regional government affairs based on the principle of autonomy and duty of assistance. Technical implementation unit is implementing elements of technical duties at the department and the agency.

11. Partai Politik adalah organisasi politik yang dibentuk oleh sekelompok warga negara republik indonesia secara sukarela atas dasar persamaan kehendak dan cita-cita untuk memperjuangkan kepentingan anggota, masyarakat, bangsa, dan negara melalui pemilihan umum.

11. Political Party is a political organization formed by a group of indonesian citizens voluntarily on the basis of equality will and ideals to fight for the interests of its members, the community, the nation, and the country through elections.

12. Fraksi adalah kelompok dalam badan legislatif yang terdiri atas beberapa anggota yang mempunyai visi yang sama.

12. Fraction is a group in legislative consist of several members which have same vision.

13. Pegawai negeri sipil (PNS) merupakan unsur pemerintahan yang menjalankan tugas dan fungsi sebagai pelayan masyarakat dan menjalankan kegiatan operasional/ rutin tata pemerintahan.

13. Civil servants is an element of government who have duties and functions as public servants and operational activities/ routine governance.

14. Kecamatan adalah pembagian wilayah administratif di Indonesia di bawah kabupaten atau kota. Kecamatan terdiri atas desa-desa atau kelurahan-kelurahan.

14. Sub-district is the division of administrative regions in Indonesia under the county or municipality. Sub-district consists of the villages or kelurahan.

https://kaltim.bps.go.id

15. Kelurahan adalah pembagian wilayah administratif di Indonesia di bawah kecamatan. Dalam konteks otonomi daerah di Indonesia, Kelurahan merupakan wilayah kerja Lurah sebagai Perangkat Daerah Kabupaten atau kota. Kelurahan dipimpin oleh seorang Lurah yang berstatus sebagai Pegawai Negeri Sipil.

15. Urban Village is the division of administrative regions in Indonesia under regencys. In the context of regional autonomy in Indonesia, a village headman as a working area of the regional regency or municipality. Urban villages led by a headman status as a civil servant.

16. Desa adalah desa dan desa adat atau yang disebut dengan nama lain, selanjutnya disebut Desa, adalah kesatuan masyarakat hukum yang memiliki batas wilayah yang berwenang untuk mengatur dan mengurus urusan pemerintahan, kepentingan masyarakat setempat berdasarkan prakarsa masyarakat, hak asal usul, dan/atau hak tradisional yang diakui dan dihormati dalam sistem pemerintahan Negara Kesatuan Republik Indonesia

16. Village is the village and the traditional village or called by other names, hereinafter called the village, is the unity of the legal community who have borders with the authority to regulate and manage the affairs of government, the interests of the local community based community initiatives, the right of origin, and/or traditional rights recognized and respected in the governance system of the Republic of Indonesia

https://kaltim.bps.go.id

ULASAN

WILAYAH ADMINISTRASI

Seiring dengan perkembangan dan pemekaran wilayah, Kalimantan Timur kini dibagi menjadi 7 (tujuh) kabupaten dan 3 (tiga) kota. Tujuh kabupaten tersebut adalah Paser dengan ibukota Tanah Grogot, Kutai Barat dengan ibukota Sendawar, Kutai Kartanegara dengan ibukota Tenggarong, Kutai Timur dengan ibukota Sangatta, Berau dengan ibukota Tanjung Redeb, Penajam Paser Utara dengan ibukota Penajam, dan Mahakam Ulu dengan ibukota Long Bagun. Sementara tiga wilayah yang berstatus Kota adalah Balikpapan, Samarinda dan Bontang.

Dari tujuh kabupaten dan tiga kota tersebut, terdapat 103 kecamatan dan 1.038 desa/kelurahan di Kalimantan Timur. Wilayah dengan kecamatan terbanyak adalah Kutai Kartanegara dan Kutai Timur, masing-masing memiliki 18 kecamatan. Sedangkan wilayah dengan kecamatan paling sedikit adalah Bontang dengan 3 kecamatan. Adapun wilayah dengan jumlah desa/kelurahan terbanyak adalah Kutai Kartanegara dengan 237 desa/kelurahan. Sedangkan wilayah dengan jumlah desa/kelurahan paling sedikit adalah Bontang dengan 15 desa/kelurahan.

DESCRIPTION

ADMINISTRATION AREA

Along with the development and increase of subdivision of the region, Kalimantan Timur is now divided into 7 (seven) regencies and 3 (three) municipalities. The seven regencies are Paser with Tanah Grogot capital, West Kutai with Sendawar capital, Kutai Kartanegara with Tenggarong capital, Kutai Timur with Sangatta capital, Berau with Tanjung Redeb capital, Penajam Paser Utara with Penajam capital, and Mahakam Ulu with Long Bagun capital. While the three regions with municipalities status are Balikpapan, Samarinda, and Bontang.

From the seven regencies and three municipalities, there are 103 sub-districts and 1,038 villages in Kalimantan Timur. The regions with the most sub-districts are Kutai Kartanegara and Kutai Timur, each of which has 18 sub-districts. While the region with the least sub-districts is Bontang with 3 sub-districts. The area with the highest number of villages is Kutai Kartanegara with 237 villages. While the region with the least number of villages is Bontang with 15 villages.

https://kaltim.bps.go.id

DEWAN PERWAKILAN RAKYAT DAERAH

Jumlah anggota DPRD Provinsi Kalimantan Timur pada tahun 2022 adalah 55 orang. Dari jumlah tersebut, 44 orang berjenis kelamin laki-laki dan 11 orang berjenis kelamin perempuan.

Berdasarkan partai asal, partai politik dengan anggota terbanyak di DPRD Provinsi Kalimantan Timur adalah Partai Golongan Karya (Golkar) sebanyak 12 orang.

REGIONAL HOUSE OF REPRESENTATIVES

The number of members of the Regional House of Representatives of Kalimantan Timur Province in 2019 is 55 people. Of these, 45 people were male and 10 were female.

Based on the origin party, the political party with the most members in the Regional House of Representatives of Kalimantan Timur Province is the Partai Golongan Karya (Golkar) of 12 people.

PEGAWAI NEGERI SIPIL

Jumlah Pegawai Negeri Sipil (PNS) di kantor pemerintah kabupaten/kota/provinsi se-Kalimantan Timur pada tahun 2022 berjumlah 61.233 orang, dengan jumlah PNS Daerah terbanyak terdapat di Pemerintah Kabupaten Kutai Kartanegara yaitu 12.512 orang, sedangkan PNS Daerah paling sedikit terdapat di Pemerintah Kabupaten Mahakam Ulu yaitu sebanyak 1.140 orang.

Jumlah Pegawai Negeri Sipil (PNS) di lingkungan Pemerintah Provinsi Kalimantan Timur pada tahun 2022 berjumlah sebanyak 10.510 orang. Dari jumlah tersebut, 7.182 orang (68,33 persen) memiliki pendidikan terakhir sarjana/doktor/PhD. Berdasarkan jenis kelamin, terdapat lebih banyak PNS berjenis kelamin laki-laki daripada perempuan, dengan 5.342 laki-laki

CIVIL SERVANT

The number of civil servant in regency/municipality/provincial government offices in Kalimantan Timur in 2022 totaled 61,233 people, with the highest number of Regional Civil Servants is in the Government of Kutai Kartanegara Regency with 12,512 people, while the smallest number of Regional PNS was in the Mahakam Ulu Regency, with only 1,140 people.

The number of Civil Servants in the provincial government of Kalimantan Timur in 2022 totaled 10,510 people. Of these, 7,182 people (68.33 percent) were university graduates. By sex, there were more male civil servants than female, with 5,342 men and 4,976 women. Meanwhile, in terms of rank, the civil servants in the provincial government of Kalimantan Timur in 2021 were mostly

https://kaltim.bps.go.id

dan 4.976 perempuan. Sementara itu, jika ditinjau berdasarkan golongan kepangkatan, PNS di lingkungan Pemerintah Provinsi Kalimantan Timur pada tahun 2022 paling banyak berada pada golongan III, yang berjumlah 6.259 orang (59,55 persen). Berdasarkan dinas/instansi, Dinas Pendidikan dan Kebudayaan Provinsi Kalimantan Timur memiliki PNS terbanyak dengan 5.018 orang (47,75 persen).

rank III, totaling 6,259 people (59.55 percent). Based on service/agency, the Department of Education and Culture of Kalimantan Timur Province has the most civil servants with 5,018 people (47.75 percent).

https://kaltim.bps.go.id

Gambar / *Figures* 2.1

Jumlah Kecamatan Menurut Kabupaten/Kota di Provinsi Kalimantan Timur, 2022
Number of Subdistricts and Villages by Regency/ Municipality in Kalimantan Timur Province, 2022

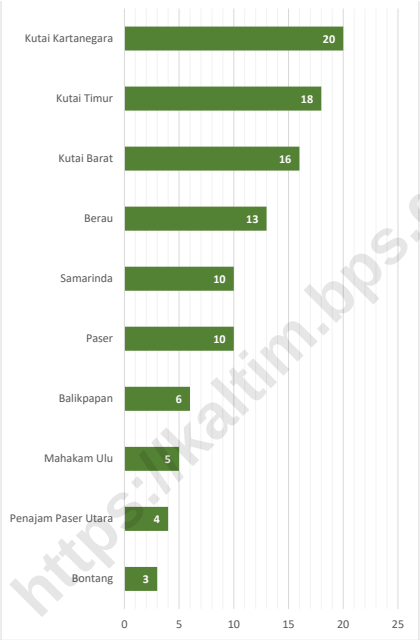

https://kaltim.bps.go.id

Sumber/*Source* : Kegiatan Pemutakhiran Kerangka Geospasial ST2023, Kondisi 2022 Semester 1/ *Chief Statistician Regulation Number 3/2019, May 6 2019, as a revision of Chief Statistician Regulation Number 90 of 2018 on Code and Name of Regional Level of Data Collection*

Gambar / *Figures* 2.2 **Jumlah Pegawai Negeri Sipil Menurut Kabupaten/Kota dan Jenis Kelamin di Provinsi Kalimantan Timur, 2022**
Number of Civil Servants by Regency/Municipality and Sex in Kalimantan Timur Province, 2022

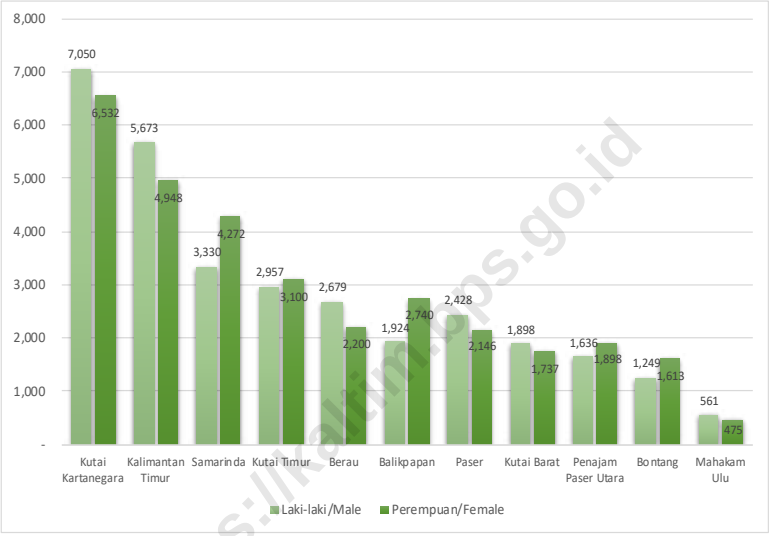

Sumber/*Source*: Badan Kepegawaian Daerah Provinsi Kalimantan Timur/*Local Employment Board of Kalimantan Timur Province*

https://kaltim.bps.go.id

2.1 WILAYAH ADMINISTRATIF
ADMINISTRATIVE AREA

Tabel / *Table* 2.1.1 Jumlah Kecamatan Menurut Kabupaten/Kota di Provinsi Kalimantan Timur, 2018–2022
Number of Subdistricts and Villages by Regency/Municipality in Kalimantan Timur Province, 2018–2022

Kabupaten/Kota *Regency/Municipality*	2018	2019	2020	2021	2022
(1)	(2)	(3)	(4)	(5)	(6)
Kabupaten/*Regency*					
1. Paser	10	10	10	10	10
2. Kutai Barat	16	16	16	16	16
3. Kutai Kartanegara	18	18	18	18	20
4. Kutai Timur	18	18	18	18	18
5. Berau	13	13	13	13	13
6. Penajam Paser Utara	4	4	4	4	4
7. Mahakam Ulu	5	5	5	5	5
Kota/*Municipality*					
1. Balikpapan	6	6	6	6	6
2. Samarinda	10	10	10	10	10
3. Bontang	3	3	3	3	3
Kalimantan Timur	**103**	**103**	**103**	**103**	**105**

Catatan/*Note*: Updating data dari 2019 Semester 1 ke 2019 Semester 2/ *Updating data from 2019 Semester 1 to 2019 Semester 2*

Sumber/*Source*: 2018 : Peraturan Kepala Badan Pusat Statistik Nomor 3 Tahun 2019 Tanggal 6 Mei 2019 tentang Perubahan Atas Peraturan Kepala Badan Pusat Statistik Nomor 90 Tahun 2018 tentang Kode dan Nama Wilayah Kerja Statistik Tahun 2018/*Chief Statistician Regulation Number 3/2019, May 6 2019, as a revision of Chief Statistician Regulation Number 90 of 2018 on Code and Name of Regional Level of Data Collection.*
2019 : Peraturan Badan Pusat Statistik Nomor 3 Tahun 2020/ *Chief Statistician Regulation Number 3/2020*
2020 : Peraturan Badan Pusat Statistik Nomor 1 Tahun 2021 Tanggal 25 Mei 2021 tentang Kode dan Nama Wilayah Kerja Statistik Tahun 2020/ *Chief Statistician Regulation Number 1/2021, May 25 2021,*
2021 : Peraturan Badan Pusat Statistik Nomor 5 Tahun 2021 Tanggal 30 Desember 2021 tentang Perubahan Atas Peraturan Badan Pusat Statistik Nomor 1 Tahun 2021 tentang Kode dan Nama Wilayah Kerja Statistik Tahun 2021
2022 : Kegiatan Pemutakhiran Kerangka Geospasial ST2023, Kondisi 2022 Semester 1

https://kaltim.bps.go.id

Tabel / *Table* 2.1.2 Jumlah Desa[1]/Kelurahan Menurut Kabupaten/Kota di Provinsi Kalimantan Timur, 2018–2022
Number of Villages[1]/Kelurahan by Regency/Municipality in Kalimantan Timur Province, 2018–2022

Kabupaten/Kota *Regency/Municipality*	2018	2019	2020	2021	2022
(1)	(2)	(3)	(4)	(5)	(6)
Kabupaten/*Regency*					
1. Paser	144	144	144	144	144
2. Kutai Barat	194	194	194	194	194
3. Kutai Kartanegara	237	237	237	237	237
4. Kutai Timur	141	141	141	141	141
5. Berau	110	110	110	110	110
6. Penajam Paser Utara	54	54	54	54	54
7. Mahakam Ulu	50	50	50	50	50
Kota/*Municipality*					
1. Balikpapan	34	34	34	34	34
2. Samarinda	59	59	59	59	59
3. Bontang	15	15	15	15	15
Kalimantan Timur	**1 038**	**1 038**	**1 038**	**1 038**	**1 038**

https://kaltim.bps.go.id

Catatan/*Note*: [1]Termasuk Unit Permukiman Transmigrasi (UPT)/*Include Transmigration Settlement Unit*

Sumber/*Source*: Peraturan Kepala Badan Pusat Statistik Nomor 3 Tahun 2019 Tanggal 6 Mei 2019 tentang Perubahan Atas Peraturan Kepala Badan Pusat Statistik Nomor 90 Tahun 2018 tentang Kode dan Nama Wilayah Kerja Statistik Tahun 2018/ *Chief Statistician Regulation Number 3/2019, May 6 2019, as a revision of Chief Statistician Regulation Number 90 of 2018 on Code and Name of Regional Level of Data Collection.*

2.2 DEWAN PERWAKILAN RAKYAT DAERAH
REGIONAL HOUSE OF REPRESENTATIVES

Tabel / *Table* 2.2.1 **Jumlah Anggota Dewan Perwakilan Rakyat Daerah Menurut Partai Politik dan Jenis Kelamin di Provinsi Kalimantan Timur, 2022**
Number of Regional House of Representatives's Members by Political Parties and Sex in Kalimantan Timur Province, 2022

Partai Politik *Political Parties*	Laki-laki *Male*	Perempuan *Female*	Jumlah *Total*
(1)	(2)	(3)	(4)
Partai Golongan Karya	12	-	12
PDI Perjuangan	7	4	11
Partai Gerinda	8	-	8
Partai Demokrat	2	1	3
Partai Amanat Nasional	4	1	5
Partai Persatuan Pembangunan	1	3	4
Partai Hati Nurani Rakyat	1	-	1
Partai Kebangkitan Bangsa	4	1	5
Partai Keadilan Sejahtera	3	1	4
Partai Nasdem	2	-	2
Kalimantan Timur	**44**	**11**	**55**

Sumber/*Source*: Komisi Pemilihan Umum Provinsi Kalimantan Timur/*General Elections Commission of Kalimantan Timur Province*

https://kaltim.bps.go.id

Tabel / *Table* 2.2.2 **Jumlah Anggota Dewan Perwakilan Rakyat Daerah Menurut Kabupaten/Kota dan Jenis Kelamin di Provinsi Kalimantan Timur, 2022**
Number of Regional House of Representatives's Members by Regency/Municipality and Sex in Kalimantan Timur Province, 2022

Kabupaten/Kota *Regency/Municipality*	Laki-laki *Male*	Perempuan *Female*	Jumlah *Total*
(1)	(2)	(3)	(4)
Kabupaten/*Regency*			
1. Paser	24	6	30
2. Kutai Barat	21	4	25
3. Kutai Kartanegara	38	7	45
4. Kutai Timur	36	4	40
5. Berau	25	5	30
6. Penajam Paser Utara	24	1	25
7. Mahakam Ulu	14	6	20
Kota/*Municipality*			
1. Balikpapan	36	9	45
2. Samarinda	38	7	45
3. Bontang	23	2	25
Provinsi/*Province*			
Kalimantan Timur	44	11	55
Kalimantan Timur	**323**	**62**	**385**

Sumber/*Source*: Komisi Pemilihan Umum Provinsi Kalimantan Timur/*General Elections Commission of Kalimantan Timur Province*

https://kaltim.bps.go.id

2.3 SUMBER DAYA MANUSIA
HUMAN RESOURCES

Tabel / *Table* 2.3.1 Jumlah Pegawai Negeri Sipil Menurut Kabupaten/Kota dan Jenis Kelamin di Provinsi Kalimantan Timur, Desember 2021 dan Desember 2022
Number of Civil Servants by Regency/Municipality and Sex in Kalimantan Timur Province, December 2021 and December 2022

Kabupaten/Kota *Regency/Municipality*	2021		
	Laki-laki *Male*	Perempuan *Female*	Jumlah *Total*
(1)	(2)	(3)	(4)
Kabupaten/*Regency*			
1. Paser	2 275	2 071	4 346
2. Kutai Barat	1 853	1 763	3 616
3. Kutai Kartanegara	6 576	6 313	12 889
4. Kutai Timur	2 858	3 119	5 977
5. Berau	2 596	2 231	4 827
6. Penajam Paser Utara	1 567	1 865	3 432
7. Mahakam Ulu	588	519	1 107
Kota/*Municipality*			
1. Balikpapan	1 873	2 762	4 635
2. Samarinda	1 267	2 933	4 200
3. Bontang	1 215	1 564	2 779
Provinsi/*Province*			
Kalimantan Timur	5 514	4 996	10 510
Kalimantan Timur	**28 182**	**30 136**	**58 318**

https://kaltim.bps.go.id

Lanjutan Tabel/*Continued Table* 2.3.1

Kabupaten/Kota *Regency/Municipality*	2022		
	Laki-laki *Male*	Perempuan *Female*	Jumlah *Total*
(1)	(5)	(6)	(7)
Kabupaten/*Regency*			
1. Paser	2 166	2 084	4 250
2. Kutai Barat	1 750	1 832	3 582
3. Kutai Kartanegara	6 266	6 246	12 512
4. Kutai Timur	3 007	3 723	6 730
5. Berau	2 540	2 361	4 901
6. Penajam Paser Utara	1 583	1 979	3 562
7. Mahakam Ulu	594	546	1 140
Kota/*Municipality*			
1. Balikpapan	1 800	2 744	4 544
2. Samarinda	2 895	3 952	6 847
3. Bontang	1 221	1 626	2 847
Provinsi/*Province*			
Kalimantan Timur	5 341	4 977	10 318
Jumlah/*Total*	**29 163**	**32 070**	**61 233**

Sumber/*Source*: Badan Kepegawaian Daerah Provinsi Kalimantan Timur/*Local Employment Board of Kalimantan Timur Province*

https://kaltim.bps.go.id

Tabel / *Table* 2.3.2 **Jumlah Pegawai Negeri Sipil Menurut Jabatan dan Jenis Kelamin di Provinsi Kalimantan Timur, Desember 2021 dan Desember 2022**
Number of Civil Servants by Occupation and Sex in Kalimantan Timur Province, December 2021 and December 2022

Jabatan *Occupation*	2021		
	Laki-laki *Male*	Perempuan *Female*	Jumlah *Total*
(1)	(2)	(3)	(4)
Fungsional Tertentu *Specific Functional*	2 069	2 702	4 771
Fungsional Umum/Staf *General Functional*	2 795	1 925	4 720
Struktural/*Structural*	650	369	1 019
Eselon V/*5th Echelon*	-	-	-
Eselon IV/*4th Echelon*	446	279	725
Eselon III/*3rd Echelon*	165	81	246
Eselon II/*2nd Echelon*	38	9	47
Eselon I/*1st Echelon*	1	-	1
Jumlah/*Total*	**5 514**	**4 996**	**10 510**

https://kaltim.bps.go.id

Lanjutan Tabel/*Continued Table* 2.3.2

Jabatan *Occupation*	2022		
	Laki-laki *Male*	Perempuan *Female*	Jumlah *Total*
(1)	(5)	(6)	(7)
Fungsional Tertentu *Specific Functional*	2 607	3 309	5 916
Fungsional Umum/Staf *General Functional*	2 355	1 465	3 820
Struktural/*Structural*	378	204	582
Eselon V/*5th Echelon*	-	-	-
Eselon IV/*4th Echelon*	186	103	289
Eselon III/*3rd Echelon*	154	88	242
Eselon II/*2nd Echelon*	38	12	50
Eselon I/*1st Echelon*	-	1	1
Jumlah/*Total*	**5 340**	**4 978**	**10 318**

Sumber/*Source*: Badan Kepegawaian Daerah Provinsi Kalimantan Timur/*Local Employment Board of Kalimantan Timur Province*

https://kaltim.bps.go.id

Tabel / *Table* 2.3.3 **Jumlah Pegawai Negeri Sipil Menurut Tingkat Pendidikan dan Jenis Kelamin di Provinsi Kalimantan Timur, Desember 2021 dan Desember 2022**
Number of Civil Servants by Educational Level and Sex in Kalimantan Timur Province, December 2022 and December 2022

Tingkat Pendidikan *Educational Level*	2021		
	Laki-laki *Male*	Perempuan *Female*	Jumlah *Total*
(1)	(2)	(3)	(4)
Sampai dengan SD *Up to Primary School*	82	18	100
SMP/Sederajat *General/Vocational Junior High School*	135	30	165
SMA/Sederajat *General/Vocational Senior High School*	1 276	562	1 838
Diploma I, II/Akta I, II *Diploma I, II/Akta I, II*	27	25	52
Diploma III/Akta III/Sarjana Muda *Diploma III/Akta III/Bachelor*	398	609	1 007
Tingkat Sarjana/Doktor/Ph.D *University Graduates*	3 596	3 752	7 348
Jumlah/*Total*	**5 514**	**4 996**	**10 510**

https://kaltim.bps.go.id

Lanjutan Tabel/*Continued Table* 2.3.3

Tingkat Pendidikan *Educational Level*	2022		
	Laki-laki *Male*	Perempuan *Female*	Jumlah *Total*
(1)	(5)	(6)	(7)
Sampai dengan SD *Up to Primary School*	67	13	80
SMP/Sederajat *General/Vocational Junior High School*	114	24	138
SMA/Sederajat *General/Vocational Senior High School*	1 193	522	1 715
Diploma I, II/Akta I, II *Diploma I, II/Akta I, II*	28	22	50
Diploma III/Akta III/Sarjana Muda *Diploma III/Akta III/Bachelor*	487	666	1 153
Tingkat Sarjana/Doktor/Ph.D *University Graduates*	3 453	3 729	7 182
Jumlah/*Total*	**5 342**	**4 976**	**10 318**

Sumber/*Source*: Badan Kepegawaian Daerah Provinsi Kalimantan Timur/*Local Employment Board of Kalimantan Timur Province*

https://kaltim.bps.go.id

Tabel / *Table* 2.3.4 **Jumlah Pegawai Negeri Sipil Menurut Tingkat Kepangkatan dan Jenis Kelamin di Provinsi Kalimantan Timur, Desember 2021 dan Desember 2022**
Number of Civil Servants by Hierarchy and Sex in Kalimantan Timur Province, Desember 2021 and Desember 2022

Pangkat/Golongan/Ruang *Hierarchy*	2021		
	Laki-laki *Male*	Perempuan *Female*	Jumlah *Total*
(1)	(2)	(3)	(4)
1. I/A (Juru Muda)	-	-	-
2. I/B (Juru Muda Tingkat I)	18		18
3. I/C (Juru)	27	1	28
4. I/D (Juru Tingkat I)	80	15	95
Golongan I/*Range I*	125	16	141
5. II/A (Pengatur Muda)	71	32	103
6. II/B (Pengatur Muda Tingkat I)	231	61	292
7. II/C (Pengatur)	274	139	413
8. II/D (Pengatur Tingkat I)	562	298	860
Golongan II/*Range II*	1 138	530	1 668
9. III/A (Penata Muda)	560	588	1 148
10. III/B (Penata Muda Tingkat I)	968	1 026	1 994
11. III/C (Penata)	516	756	1 272
12. III/D (Penata Tingkat I)	912	933	1 845
Golongan III/*Range III*	2 956	3 303	6 259
13. IV/A (Pembina)	845	744	1 589
14. IV/B (Pembina Tingkat I)	378	364	742
15. IV/C (Pembina Utama Muda)	45	33	78
16. IV/D (Pembina Utama Madya)	24	4	28
17. IV/E (Pembina Utama)	3	2	5
Golongan IV/*Range IV*	1 295	1 147	2 442
Jumlah/*Total*	**5 514**	**4 996**	**10 510**

https://kaltim.bps.go.id

Lanjutan Tabel/*Continued Table* 2.3.4

Pangkat/Golongan/Ruang *Hierarchy*	2022		
	Laki-laki *Male*	Perempuan *Female*	Jumlah *Total*
(1)	(5)	(6)	(7)
1. I/A (Juru Muda)	1	-	1
2. I/B (Juru Muda Tingkat I)	9	-	9
3. I/C (Juru)	14	-	14
4. I/D (Juru Tingkat I)	84	14	98
Golongan I/*Range I*	108	14	122
5. II/A (Pengatur Muda)	51	16	67
6. II/B (Pengatur Muda Tingkat I)	202	58	260
7. II/C (Pengatur)	275	207	482
8. II/D (Pengatur Tingkat I)	675	334	1 009
Golongan II/*Range II*	1 203	615	1 818
9. III/A (Penata Muda)	503	546	1 049
10. III/B (Penata Muda Tingkat I)	885	935	1 820
11. III/C (Penata)	522	743	1 265
12. III/D (Penata Tingkat I)	887	994	1 881
Golongan III/*Range III*	2 797	3 218	6 015
13. IV/A (Pembina)	777	704	1 481
14. IV/B (Pembina Tingkat I)	376	369	745
15. IV/C (Pembina Utama Muda)	59	51	110
16. IV/D (Pembina Utama Madya)	18	4	22
17. IV/E (Pembina Utama)	3	2	5
Golongan IV/*Range IV*	1 233	1 130	2 363
Jumlah/*Total*	**5 341**	**4 977**	**10 318**

Sumber/*Source*: Badan Kepegawaian Daerah Provinsi Kalimantan Timur/*Local Employment Board of Kalimantan Timur Province*

https://kaltim.bps.go.id

Tabel / *Table* 2.3.5 **Jumlah Pegawai Negeri Sipil Menurut Dinas/Instansi Pemerintah dan Jenis Kelamin di Provinsi Kalimantan Timur, Desember 2021 dan Desember 2022**
Number of Civil Servants by Work Period and Sex in Kalimantan Timur Province, December 2021 dan December 2022

Dinas/Instansi Pemerintahan *Government Agencies*	2021		
	Laki-laki *Male*	Perempuan *Female*	Jumlah *Total*
(1)	(2)	(3)	(4)
Kantor Gubernur	1	-	1
Sekretariat Daerah	4	1	5
Biro Administrasi Pembangunan	36	15	51
Biro Administrasi Pimpinan	27	12	39
Biro Hukum	10	9	19
Biro Infrastruktur dan Sumber Daya	2	-	2
Biro Kesejahteraan Rakyat	15	7	22
Biro Organisasi	15	9	24
Biro Pemerintahan dan Otonomi Daerah	20	10	30
Biro Pengadaan Barang dan Jasa	16	6	22
Biro Perekonomian	18	8	26
Biro Umum	83	27	110
Inspektorat	51	28	79
Badan Kepegawaian Daerah	32	36	68
Badan Kesatuan Bangsa dan Politik	28	12	40
Badan Penanggulangan Bencana Daerah	34	6	40
Badan Pendapatan Daerah	124	77	201
Badan Penelitian dan Pengembangan Daerah	35	10	45
Badan Pengelolaan Keuangan dan Aset Daerah	54	27	81
Badan Pengembangan Sumber Daya Manusia	37	22	59
Badan Penghubung Jakarta	13	11	24
Badan Perencanaan Pembangunan Daerah	58	30	88
Dinas Energi dan Sumber Daya Mineral	59	17	76

https://kaltim.bps.go.id

Lanjutan Tabel/*Continued Table* 2.3.5

Dinas/Instansi Pemerintahan *Government Agencies*	2021		
	Laki-laki *Male*	Perempuan *Female*	Jumlah *Total*
(1)	(2)	(3)	(4)
Dinas Kehutanan	480	125	605
Dinas Kelautan dan Perikanan	81	42	123
Dinas Kependudukan, Pemberdayaan Perempuan dan Perlindungan Anak	16	21	37
Dinas Kesehatan	102	89	191
Dinas Komunikasi dan Informatika	35	17	52
Dinas Lingkungan Hidup	36	23	59
Dinas Pangan, Tanaman Pangan dan Hortikultura	143	90	233
Dinas Pariwisata	29	15	44
Dinas Pekerjaan Umum, Penataan Ruang & Perum Rakyat	257	85	342
Dinas Pemberdayaan Masyarakat Dan Pemerintahan Desa	19	20	39
Dinas Pemuda dan Olahraga	62	27	89
Dinas Penanaman Modal dan Pelayanan Terpadu Satu Pintu	21	16	37
Dinas Pendidikan dan Kebudayaan	2 281	2 737	5 018
Dinas Perhubungan	69	16	85
Dinas Perindustrian, Perdagangan, Koperasi, Usaha Kecil dan Menengah	47	30	77
Dinas Perkebunan	42	34	76
Dinas Perpustakaan dan Kearsipan	44	39	83
Dinas Peternakan dan Kesehatan Hewan	45	43	88
Dinas Sosial	116	54	170
Dinas Tenaga Kerja dan Transmigrasi	106	52	158

https://kaltim.bps.go.id

Lanjutan Tabel/*Continued Table* 2.3.5

Dinas/Instansi Pemerintahan *Government Agencies*	2021		
	Laki-laki *Male*	Perempuan *Female*	Jumlah *Total*
(1)	(2)	(3)	(4)
RSJD Atma Husada Mahakam	65	102	167
RSUD Abdul Wahab Sjahranie	300	557	857
RSUD Dr. Kanujoso Djatiwibowo	221	364	585
Satuan Polisi Pamong Praja	68	2	70
Sekretariat Dewan Perwakilan Rakyat Daerah	57	16	73
Jumlah/*Total*	**5 514**	**4 996**	**10 510**

https://kaltim.bps.go.id

Lanjutan Tabel/*Continued Table* 2.3.5

Dinas/Instansi Pemerintahan *Government Agencies*	2022		
	Laki-laki *Male*	Perempuan *Female*	Jumlah *Total*
(1)	(5)	(6)	(7)
Kantor Gubernur	2	-	2
Sekretariat Daerah	2	2	4
Biro Administrasi Pembangunan	14	9	23
Biro Administrasi Pimpinan	23	11	34
Biro Hukum	11	8	19
Biro Infrastruktur dan Sumber Daya	-	-	-
Biro Kesejahteraan Rakyat	14	5	19
Biro Organisasi	16	9	25
Biro Pemerintahan dan Otonomi Daerah	18	12	30
Biro Pengadaan Barang dan Jasa	37	10	47
Biro Perekonomian	18	8	26
Biro Umum	77	27	104
Inspektorat	55	28	83
Badan Kepegawaian Daerah	30	38	68
Badan Kesatuan Bangsa dan Politik	26	14	40
Badan Penanggulangan Bencana Daerah	32	5	37
Badan Pendapatan Daerah	187	122	309
Badan Penelitian dan Pengembangan Daerah	32	10	42
Badan Pengelolaan Keuangan dan Aset Daerah	66	43	109
Badan Pengembangan Sumber Daya Manusia	35	22	57
Badan Penghubung Jakarta	12	10	22
Badan Perencanaan Pembangunan Daerah	57	29	86
Dinas Energi dan Sumber Daya Mineral	58	15	73

https://kaltim.bps.go.id

Lanjutan Tabel/*Continued Table* 2.3.5

Dinas/Instansi Pemerintahan *Government Agencies*	2022		
	Laki-laki *Male*	Perempuan *Female*	Jumlah *Total*
(1)	(5)	(6)	(7)
Dinas Kehutanan	436	117	553
Dinas Kelautan dan Perikanan	79	39	118
Dinas Kependudukan, Pemberdayaan Perempuan dan Perlindungan Anak	20	24	44
Dinas Kesehatan	96	83	179
Dinas Komunikasi dan Informatika	36	16	52
Dinas Lingkungan Hidup	34	22	56
Dinas Pangan, Tanaman Pangan dan Hortikultura	132	89	221
Dinas Pariwisata	26	14	40
Dinas Pekerjaan Umum, Penataan Ruang & Perum Rakyat	236	82	318
Dinas Pemberdayaan Masyarakat Dan Pemerintahan Desa	16	21	37
Dinas Pemuda dan Olahraga	62	27	89
Dinas Penanaman Modal dan Pelayanan Terpadu Satu Pintu	19	17	36
Dinas Pendidikan dan Kebudayaan	2 162	2 658	4 820
Dinas Perhubungan	61	20	81
Dinas Perindustrian, Perdagangan, Koperasi, Usaha Kecil dan Menengah	42	27	69
Dinas Perkebunan	45	32	77
Dinas Perpustakaan dan Kearsipan	42	34	76
Dinas Peternakan dan Kesehatan Hewan	42	42	84
Dinas Sosial	112	49	161
Dinas Tenaga Kerja dan Transmigrasi	95	50	145

https://kaltim.bps.go.id

Lanjutan Tabel/*Continued Table* 2.3.5

Dinas/Instansi Pemerintahan *Government Agencies*	2022		
	Laki-laki *Male*	Perempuan *Female*	Jumlah *Total*
(1)	(5)	(6)	(7)
RSJD Atma Husada Mahakam	65	98	163
RSUD Abdul Wahab Sjahranie	315	590	905
RSUD Dr. Kanujoso Djatiwibowo	220	374	594
Satuan Polisi Pamong Praja	69	2	71
Sekretariat Dewan Perwakilan Rakyat Daerah	56	14	70
Jumlah/*Total*	**5 340**	**4 978**	**10 318**

Sumber/*Source*: Badan Kepegawaian Daerah Provinsi Kalimantan Timur/*Local Employment Board of Kalimantan Timur Province*

https://kaltim.bps.go.id

Tabel / *Table* 2.3.6 **Jumlah Pegawai Negeri Sipil Menurut Kabupaten/Kota dan Golongan Kepangkatan di Provinsi Kalimantan Timur, Desember 2021 dan Desember 2022**
Number of Civil Servants by Regency/Municipality and Hierarcy in Kalimantan Timur Province, December 2021 and December 2022

Kabupaten/Kota *Regency/Municipality*	2021				
	Golongan / *Range* I	Golongan / *Range* II	Golongan / *Range* III	Golongan / *Range* IV	Jumlah/ *Total*
(1)	(2)	(3)	(4)	(5)	(6)
Kabupaten/*Regency*					
1. Paser	47	867	2 508	1 152	4 574
2. Kutai Barat	44	1 174	1 936	481	3 635
3. Kutai Kartanegara	134	4 259	6 457	2 732	13 582
4. Kutai Timur	62	1 201	4 090	704	6 057
5. Berau	91	1 178	3 012	598	4 879
6. Penajam Paser Utara	27	698	2 191	618	3 534
7. Mahakam Ulu	2	292	630	112	1 036
Kota/*Municipality*					
1. Balikpapan	77	1 074	2 322	1 191	4 664
2. Samarinda	78	1 420	3 944	2 160	7 602
3. Bontang	34	668	1 744	416	2 862
Provinsi/*Province*					
Kalimantan Timur	153	1 695	6 231	2 542	10 621
Jumlah/*Total*	**749**	**14 526**	**35 065**	**12 706**	**63 046**

https://kaltim.bps.go.id

Lanjutan Tabel/*Continued Table* 2.3.6

Kabupaten/Kota *Regency/Municipality*	2022				
	Golongan / *Range* I	Golongan / *Range* II	Golongan / *Range* III	Golongan / *Range* IV	Jumlah/ *Total*
(1)	(2)	(3)	(4)	(5)	(6)
Kabupaten/*Regency*					
1. Paser	30	749	2 401	1 070	4 250
2. Kutai Barat	35	946	2 081	520	3 582
3. Kutai Kartanegara	97	3 805	6 165	2 445	12 512
4. Kutai Timur	53	1 129	4 855	693	6 730
5. Berau	67	1 064	3 191	579	4 901
6. Penajam Paser Utara	13	660	2 279	610	3 562
7. Mahakam Ulu	1	294	739	106	1 140
Kota/*Municipality*					
1. Balikpapan	54	887	2 680	923	4 544
2. Samarinda	48	1 356	3 779	1 662	6 845
3. Bontang	25	548	1 872	402	2 847
Provinsi/*Province*					
Kalimantan Timur	122	1 818	6 015	2 363	10 318
Jumlah/*Total*	**545**	**13 256**	**36 057**	**11 373**	**61 231**

Sumber/*Source*: Badan Kepegawaian Daerah Provinsi Kalimantan Timur/*Local Employment Board of Kalimantan Timur Province*

https://kaltim.bps.go.id

2.4 KEUANGAN DAERAH
GOVERNMENT FINANCE

Tabel / *Table* 2.4.1 Realisasi Pendapatan Pemerintah Provinsi Menurut Jenis Pendapatan di Provinsi Kalimantan Timur (ribu rupiah), 2021–2022
Actual Provincial Government Revenues by Kind of Revenues in Kalimantan Timur Province (thousand rupiahs), 2021–2022

Jenis Pendapatan/*Kind of Revenues*	2021	2022[1]
(1)	(2)	(3)
A. Pendapatan Daerah/*Local Government Revenue*	10 220 142 967	10 861 802 999
1. Pendapatan Asli Daerah (PAD)/*Regional Revenue*	6 111 918 272	6 585 710 932
1.1 Pajak Daerah/*Regional Tax*	4 774 890 855	5 444 145 000
1.2 Retribusi Daerah/*Regional Retribution*	13 590 719	20 961 945
1.3 Hasil Pengelolaan Kekayaan Daerah yang Dipisahkan/ *Separated Management of Regional Wealth*	214 599 339	347 177 986
1.4 Lain-lain PAD yang Sah/*Other Regional Revenue*	1 108 837 359	773 426 000
2. Pendapatan Transfer/*Transfer Revenue*	4 094 319 640	4 263 493 267
2.1 Pendapatan Transfer Pemerintah Pusat/*Transfer Revenue from Central Government*	4 094 319 640	4 263 493 267
2.2 Pendapatan Transfer Antar Daerah/*Transfer Revenue from Other Local Government*	-	-
3. Lain-lain Pendapatan yang Sah/*Other Revenue*	13 905 055	12 598 800
3.1 Pendapatan Hibah/*Grant*	13 905 055	12 598 800
3.2 Dana Darurat/*Emergency Fund*	-	-
3.3 Lain-lain Pendapatan Sesuai dengan Ketentuan Peraturan Perundang-undangan/*Other Income In Accordance with Provisions of Laws and Regulations*	-	-
B. Pembiayaan Daerah/*Local Government Financing*	2 953 994 982	876 592 908
Jumlah/*Total*	**13 174 137 949**	**11 738 395 907**

Catatan/*Note*: [1] Data APBD/*Regional Government Budget Data*
Sumber/*Source*: Badan Pusat Statistik, Survei Statistik Keuangan Daerah/*BPS-Statistics Indonesia, Regional Financial Statistics Survey*

https://kaltim.bps.go.id

Tabel / *Table* 2.4.2 **Realisasi Belanja Pemerintah Provinsi Menurut Jenis Belanja di Provinsi Kalimantan Timur (ribu rupiah), 2021–2022**
Actual Provincial Government Expenditures by Kind of Expenditures in Kalimantan Timur Province (thousand rupiahs), 2021–2022

Jenis Belanja *Kind of Expenditures*	2021	2022[1]
(1)	(2)	(3)
A. Belanja Daerah/*Local Government Expenditure*	10 723 529 422	11 501 773 961
1. Belanja Operasi/*Operating Expenditure*	4 983 150 466	5 820 946 592
1.1 Belanja Pegawai/*Employee Expenditure*	2 105 588 713	2 660 033 695
1.1 Belanja Barang dan Jasa/*Goods and Services Expenditure*	2 634 941 567	2 685 401 966
1.3 Belanja Bunga/*Interest Expenditure*	-	-
1.4 Belanja Subsidi/*Subsidy Expenditure*	-	-
1.5 Belanja Hibah/*Grant Expenditure*	228 665 387	469 594 932
1.6 Belanja Bantuan Sosial/*Social Aid Expenditure*	13 954 800	5 916 000
2. Belanja Modal/*Capital Expenditure*	1 514 465 190	1 750 523 169
3. Belanja Tidak Terduga/*Unpredicted Expenditure*	221 409 235	272 000 000
4. Belanja Transfer/*Transfer Expenditure*	4 004 504 532	3 658 304 200
4.1 Belanja Bagi Hasil/*Revenue Sharing Expenditure*	2 455 934 232	2 798 304 200
4.2 Belanja Bantuan Keuangan/*Financial Assistance Expenditure*	1 548 570 299	860 000 000
B. Pembiayaan Daerah/*Local Government Financing*	2 450 608 526	236 621 946
Jumlah/*Total*	**13 174 137 949**	**11 738 395 907**

Catatan/*Note*: [1] Data APBD/*Regional Government Budget Data*
Sumber/*Source*: Badan Pusat Statistik, Survei Statistik Keuangan Daerah/*BPS-Statistics Indonesia, Regional Financial Statistics Survey*

https://kaltim.bps.go.id

Tabel / *Table* 2.4.3 **Target dan Realisasi Pendapatan Pemerintah Provinsi Kalimantan Timur Menurut Jenis Penerimaan (Ribu Rp), 2022**
Target and Actual Revenues of Government of Kalimantan Timur Province by Kind of Revenues (Thousand Rp), 2022

Jenis Pendapatan *Kind of Revenues*	Target *Target*	Realisasi *Actual*
(1)	(2)	(3)
A. Pendapatan Asli Daerah/*Regional Revenue*	**7 052 525 781,32**	**8 997 486 963,51**
1. Pajak Daerah/*Regional Tax*	5 844 145 000,00	7 623 597 479,50
2. Retribusi Daerah/*Regional Retributions*	15 858 203,50	19 980 889,92
a. Retribusi Jasa Umum/*Public Service Retributions*	6 935 000,00	5 718 620,00
b. Retribusi Jasa Usaha/*Business Service Retributions*	8 574 903,50	13 814 974,92
c. Retribusi Perizinan Tertentu/*Certain Licensing Retributions*	348 300,00	447 295,00
3. Hasil Pengelolaan Kekayaan Daerah yg dipisahkan *Separated Management of Regional Wealth*	334 220 317,82	310 262 666,52
4. Lain-lain PAD yang Sah/*Other Regional Revenue*	858 302 260,00	1 043 645 927,58
B. Pendapatan Transfer/*Transfer Revenue*	**5 363 471 692,31**	**7 790 287 619,54**
1. Bagi Hasil Pajak/*Tax Sharing Revenue*	753 793 832,11	723 737 021,88
2. Bagi Hasil Bukan Pajak/*Non Tax Sharing*	3 030 329 094,20	5 605 709 091,63
3. Dana Perimbangan Lainnya/*Other Balancing Funds*	1 579 348 766,00	1 460 841 506,03
C. Lain-lain Pendapatan Daerah yang Sah/*Other Revenue*	**12 744 000,00**	**17 147 080,00**
Jumlah/*Total*	**12 428 741 473,63**	**16 804 921 663,05**

Sumber/*Source*: Badan Pendapatan Daerah Provinsi Kalimantan Timur/*Regional Revenue Service of Kalimantan Timur Province*

https://kaltim.bps.go.id

Tabel / *Table* 2.4.4 **Target dan Realisasi Pendapatan Pajak Daerah Provinsi Kalimantan Timur Menurut Jenisnya (Ribu Rp), 2022**
Target and Actual Regional Tax Revenues of Kalimantan Timur Province by Kind (Thousand Rp), 2022

Jenis Pendapatan Pajak Daerah/ *Kind of Tax Revenues*	Target *Target*	Realisasi *Actual*
(1)	(2)	(3)
a. Pajak Kendaraan Bermotor/ *Tax on Motorized Vehicles*	1 150 000 000,00	1 271 895 140,20
b. Bea Balik Nama Kendaraan Bermotor/ *Motorized Vehicle Ownership Transfer Tax*	1 050 000 000,00	1 240 322 341,88
c. Pajak Bahan Bakar Kendaraan Bermotor/ *Fuel Tax*	3 400 000 000,00	4 804 399 816,22
d. Pajak Air Permukaan/ *Tax on Surface Waters*	12 000 000,00	9 543 685,94
e. Pajak Rokok/ *Tax on Cigarette*	232 145 000,00	297 436 495,26
Jumlah/*Total*	**5 844 145 000,00**	**7 623 597 479,50**

Sumber/*Source*: Badan Pendapatan Daerah Provinsi Kalimantan Timur/*Regional Revenue Service of Kalimantan Timur Province*

https://kaltim.bps.go.id

Tabel 2.4.5
Table

Target dan Realisasi Pendapatan Retribusi Daerah Provinsi Kalimantan Timur Menurut Jenisnya (Ribu Rp), 2022
Target and Actual Provincial Regional Retribution Revenues of Kalimantan Timur Province by Kind of Retribution (Thousand Rp), 2022

Jenis Retribusi/ *Kind of Retribution*	Target *Target*	Realisasi *Actual*
(1)	(2)	(3)
a. Retribusi Jasa Umum/*Public Service Retributions*	6 935 000,00	5 718 620,00
b. Retribusi Jasa Usaha/*Business Service Retributions*	8 574 903,50	13 814 974,92
c. Retribusi Perizinan Tertentu/*Certain Licensing Retributions*	348 300,00	447 295,00
Jumlah/*Total*	**15 858 203,50**	**19 980 889,92**

Sumber/*Source*: Badan Pendapatan Daerah Provinsi Kalimantan Timur/*Regional Revenue Service of Kalimantan Timur Province*

https://kaltim.bps.go.id

Tabel / *Table* 2.4.6 **Target dan Realisasi Penerimaan Hasil Pengelolaan Kekayaan Daerah yang Dipisahkan dan Lain-lain Pendapatan Asli Daerah yang Sah Menurut Jenis Penerimaannya di Provinsi Kalimantan Timur (Ribu Rp), 2022**
Target and Actual Separated Management of Regional Wealth and Other Regional Revenues by Kind of Revenues in Kalimantan Timur Province (Thousand Rp), 2022

Jenis Pendapatan *Kind of Revenues*	Target *Target*	Realisasi *Actual*
(1)	(2)	(3)
I. Hasil Pengelolaan Kekayaan Daerah yang Dipisahkan/ *Separated Management of Regional Wealth*	334 220 317,82	310 262 666,52
a. Bagian Laba atas Penyertaan Modal pada Perusda/ *Share of Profit on Equity Participation in Regional Companies*	332 451 428,19	308 493 776,89
b. Bagian Laba atas Penyertaan Modal pada Pihak Ketiga/ *Share of Profit on Equity Participation in Third Parties*	1 768 889,63	1 768 889,63
II. Lain-Lain Pendapatan Asli Daerah yang Sah/ *Other Regional Revenues*	858 302 260,00	1 043 645 927,58
Jumlah/*Total*	**1 192 522 577,82**	**1 353 908 594,10**

Sumber/*Source*: Badan Pendapatan Daerah Provinsi Kalimantan Timur/*Regional Revenue Service of Kalimantan Timur Province*

https://kaltim.bps.go.id

Tabel / *Table* 2.4.7 **Target dan Realisasi Penerimaan Pendapatan Transfer Menurut Jenis Penerimaannya di Provinsi Kalimantan Timur (Ribu Rp), 2022**
Target and Actual Transfer Revenue by Kind of Revenues in Kalimantan Timur Province (Thousand Rp), 2022

Jenis Pendapatan *Kind of Revenues*	Target *Target*	Realisasi *Actual*
(1)	(2)	(3)
I. Bagi Hasil Pajak/ *Revenue Sharing Fund of Tax*	753 793 832,11	723 737 021,88
a. PPh Pasal 25 & 29/ *Income Tax article 25 &29*	347 341 272,28	17 522 248,71
b. PPh Pasal 21/ *Income Tax article 21*	-	299 166 047,87
c. Pajak Bumi dan Bangunan/ *Land and Building Tax*	406 452 559,83	407 048 725,30
II. Bagi Hasil Bukan Pajak/ *Revenue Sharing Fund of Non Tax*	3 030 329 094,20	5 605 709 091,63
a. Iuran Izin Usaha Pemanfaatan Hutan (IIUPH)/ *Forest Utilization Business Permit Fee*	3 158 585,75	6 191 213,00
b. Provisi Sumber Daya Hutan (PSDH)/ *Provision of Forest Resources*	24 140 865,84	26 583 910,00
c. Dana Reboisasi/ *Reforestation Fund*	196 941 606,58	169 473 229,00
d. Landrent/*Land rent*	14 842 629,16	41 516 581,34
e. Iuran Eksplorasi / Eksploitasi (Royalti)/ *Exploration and Exploitation Fees*	1 953 664 050,70	4 621 698 159,95
f. Minyak Bumi/ *Crude oil*	254 959 384,56	276 590 377,62
g. Gas Bumi/ *Natural gas*	582 621 971,60	463 655 620,71
III. Dana Perimbangan Lainnya/ *Other Balancing Funds*	1 579 348 766,00	1 460 841 506,03
a. Dana Alokasi Umum/ *General Allocation Fund*	828 907 266,00	824 108 986,89
b. Dana Alokasi Khusus Fisik dan Non Fisik/ *Special Allocation Fund*	732 632 407,00	599 563 058,14
c. Dana Insentif Daerah/ *Regional Fiscal transfers*	17 809 093,00	37 169 461,00
Jumlah/*Total*	**5 363 471 692,31**	**7 790 287 619,54**

Sumber/*Source*: Badan Pendapatan Daerah Provinsi Kalimantan Timur/*Regional Revenue Service of Kalimantan Timur Province*

https://kaltim.bps.go.id

Tabel / *Table* 2.4.8 **Target dan Realisasi Penerimaan Lain-lain Pendapatan Daerah yang Sah Menurut Jenis Penerimaannya di Provinsi Kalimantan Timur (Ribu Rp), 2022**
Target and Actual Other Revenues by Kind of Revenues in Kalimantan Timur Province (Thousand Rp), 2022

Jenis Pendapatan *Kind of Revenues*	Target *Target*	Realisasi *Actual*
(1)	(2)	(3)
I. Pendapatan Hibah	12 744 000,00	17 147 080,00
a. Pendapatan Hibah dari Pemerintah	-	-
b. Pendapatan Hibah dari Pemerintah Pusat	-	-
c. Pendapatan Hibah dari Badan / Lembaga / Organisasi Swasta	-	-
II. Bantuan Keuangan dari Provinsi atau Daerah Lainnya	-	-
Jumlah/*Total*	**12 744 000,00**	**17 147 080,00**

Sumber/*Source*: Badan Pendapatan Daerah Provinsi Kalimantan Timur/*Regional Revenue Service of Kalimantan Timur Province*

https://kaltim.bps.go.id

BAB 3
Chapter

Penduduk dan Ketenagakerjaan
Population and Employment

Persentase Penduduk Berumur 15 Tahun Ke Atas yang Bekerja Selama Seminggu yang Lalu Menurut Lapangan Pekerjaan Utama di Provinsi Kalimantan Timur, 2022

Percentage Population Aged 15 Years and Over Who Worked During the Previous Week by Main Industry in Kalimantan Timur Province, 2022

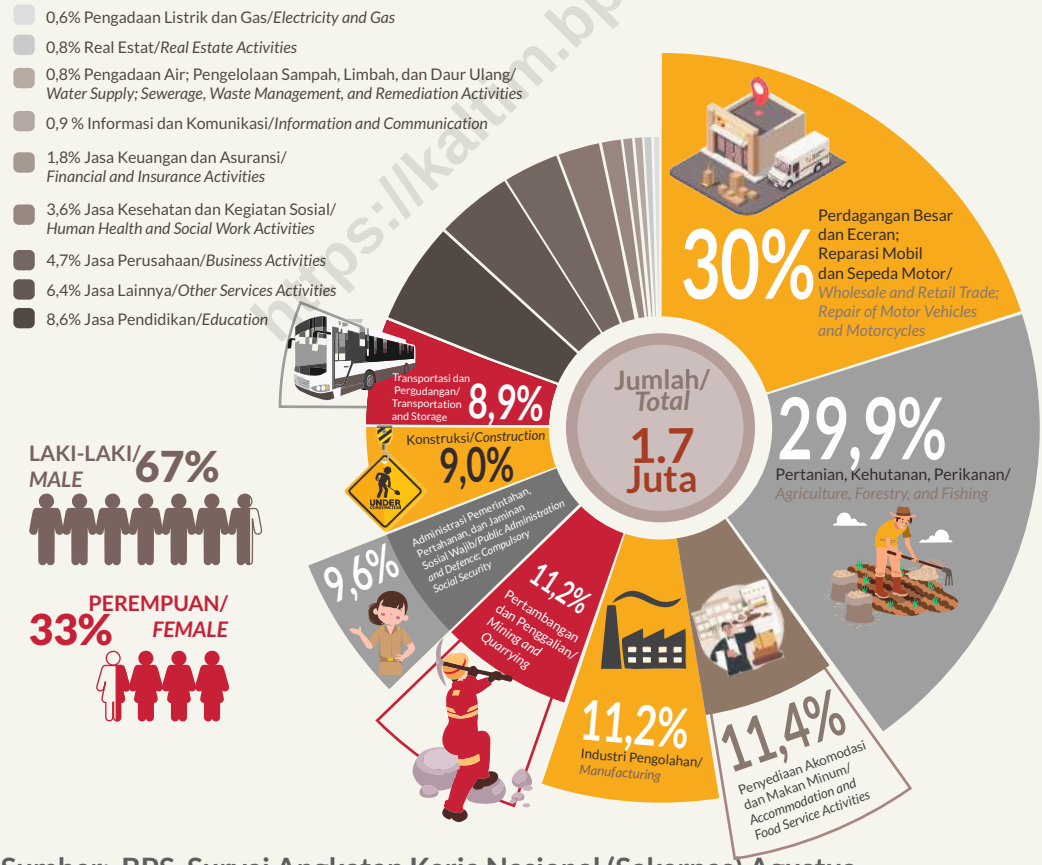

Sumber: BPS, Survei Angkatan Kerja Nasional (Sakernas) Agustus

Source: BPS-Statistics Indonesia, August National Labor Force Survey

https://kaltim.bps.go.id

https://kaltim.bps.go.id

PENJELASAN TEKNIS

1. Salah satu sumber data kependudukan adalah sensus penduduk yang dilaksanakan setiap sepuluh tahun sekali. Sensus penduduk telah dilaksanakan sebanyak tujuh kali sejak Indonesia merdeka, yaitu tahun 1961, 1971, 1980, 1990, 2000, 2010, dan 2020.

   Keenam sensus penduduk sebelumnya dilaksanakan dengan menggunakan metode tradisional, yaitu mencatat setiap penduduk dari rumah ke rumah. Pertama kalinya dalam sejarah sensus penduduk di Indonesia, Sensus Penduduk 2020 (SP2020) menggunakan metode kombinasi yaitu dengan memanfaatkan data Administrasi Kependudukan (Adminduk) dari Direktorat Jenderal Kependudukan dan Pencatatan Sipil (Ditjen Dukcapil) Kementerian Dalam Negeri (Kemendagri) sebagai data dasar pelaksanaan SP2020. Hal ini dirancang dan dilaksanakan sebagai upaya untuk mewujudkan "SATU DATA KEPENDUDUKAN INDONESIA"

   SP2020 mencakup seluruh penduduk yang tinggal di wilayah teritorial Indonesia, mencakup Warga Negara Indonesia (WNI) dan Warga Negara Asing (WNA) yang telah menetap atau

TECHNICAL NOTES

1. ***One of the sources of demographic*** *data is population census, which is conducted every ten years. Population Census has been conducted seven times since Indonesia's independence: 1961, 1971, 1980, 1990, 2000, 2010, and 2020.*

   The previous six population censuses were carried out using the traditional method, canvassing each person door-to-door. For the first time in the history of the population census in Indonesia, the 2020 Population Census (PC2020) used a combined method, that is utilizing Population Administration data managed by the Directorate General of Population and Civil Registration of the Ministry of Home Affairs as the basic data for the population census. This is designed and implemented as an effort to realize "ONE INDONESIAN POPULATION DATA".

   PC2020 covered all residents who live in Indonesia's territory, including Indonesian citizens (WNI) and foreign citizens (WNA) who have stayed or plan to stay in Indonesian territory for at least one

https://kaltim.bps.go.id

berencana menetap di wilayah Indonesia selama minimal satu tahun. WNI yang dicakup juga termasuk mereka yang berada di luar negeri, yaitu Anggota Korps Diplomatik Republik Indonesia beserta keluarganya di luar negeri dan Anggota TNI/POLRI beserta keluarganya yang sedang melakukan misi perdamaian di luar negeri.

year. The Indonesian citizens who are covered also include those who are abroad, namely members of the Diplomatic Corps of the Republic of Indonesia and their families abroad and members of the TNI/POLRI and their families who are carrying out Peacekeeping Missions abroad.

Untuk tahun yang tidak dilaksanakan sensus penduduk, data kependudukan diperoleh dari hasil proyeksi penduduk. Proyeksi penduduk merupakan suatu perhitungan ilmiah yang didasarkan pada asumsi dari komponen-komponen perubahan penduduk, yaitu kelahiran, kematian, dan migrasi (migrasi internasional dan migrasi risen antar provinsi). Proyeksi penduduk interim 2020-2023 dihitung menggunakan data dasar penduduk hasil perapihan umur dari data Administrasi Kependudukan dan SP2020 dengan menggunakan asumsi Angka Kelahiran Total sejak tahun 2020 konstan 2,1 (sesuai Proyeksi Survei Penduduk antar Sensus (SUPAS) 2015-2045), Angka Kematian Bayi (AKB) meneruskan hasil Proyeksi SUPAS 2015-2045, dan pola migrasi 2020 sama dengan pola migrasi hasil SUPAS 2015.Dalam publikasi ini, data

For the periods besides the census year, population projection is applied to estimate population for those years. The population projection is an estimation based on the demographic components, such as birth, death, and migration (international migration and recent migration). The interim population projection for 2020-2023 is calculated from the single age smoothed combined from Population Administration Data and the 2020 Population Census. It uses the assumption that the Total Fertility Rate (TFR) since 2020 is constant at 2.1 (according to the population projection of 2015-2045 Intercensal Population Survey (SUPAS)), Infant Mortality Rate (IMR) continues the results of the 2015-2045 SUPAS Projection, and the 2020 migration pattern is the same as the pattern of migration in SUPAS2015 results.

https://kaltim.bps.go.id

yang disajikan merupakan hasil SP2020 (September), dan hasil proyeksi penduduk interim 2020-2023 (pertengahan tahun/Juni).

The data presented in this publication are the PC2020 results (September) and the result of interim population projection 2020-2023 (midyear/June).

2. **Penduduk Indonesia** adalah semua orang yang berdomisili di wilayah teritorial Indonesia, mencakup Warga Negara Indonesia (WNI) dan Warga Negara Asing (WNA) yang telah menetap selama satu tahun atau lebih atau berencana menetap di wilayah Indonesia selama minimal satu tahun. Pada sensus sebelumnya referensi waktu dalam konsep kependudukan adalah enam bulan. Perubahan ini didasari oleh UU No. 24 Tahun 2013 tentang Perubahan atas UU No. 23 Tahun 2006 tentang Administrasi Kependudukan pada Pasal 15.

2. ***The population of Indonesia*** *are all people who live in Indonesia's territory, including Indonesian citizens and foreign citizens who have lived for one year or more or plan to stay in Indonesia territory for at least one year. In the previous census the time reference in the population concept was six months. This change is based on Law no.24 of 2013 concerning Amendments to Law no. 23 of 2006 concerning Population Administration in Article 15.*

https://kaltim.bps.go.id

3. **Laju pertumbuhan penduduk** per tahun adalah angka yang menunjukkan rata-rata tingkat pertambahan penduduk per tahun dalam jangka waktu tertentu. Angka ini dinyatakan sebagai persentase dari penduduk dasar. Metode penghitungan laju pertumbuhan penduduk yang digunakan oleh BPS adalah metode geometrik.

3. ***Annual population growth*** *rate is a number that shows the average rate of population growth per year in a certain period. This rate is a percentage of the basic population. The method used by Statistics Indonesia is the geometric method*

4. **Kepadatan penduduk** adalah ukuran persebaran penduduk yang menunjukkan jumlah

4. ***Population density is a measure*** *of the distribution of the population which shows the total population*

penduduk untuk setiap kilometer persegi luas wilayah.

for each square kilometer of area.

5. **Rasio jenis kelamin** adalah perbandingan antara jumlah penduduk laki-laki dan jumlah penduduk perempuan pada suatu daerah dan waktu tertentu, yang biasanya dinyatakan dalam banyaknya penduduk laki- laki per 100 perempuan.

5. ***Sex ratio*** *is the ratio between total male population and female population in a certain area and at a certain time, which is usually stated in the number of male residents per 100 females.*

https://kaltim.bps.go.id

ULASAN

DESCRIPTION

KEPENDUDUKAN

POPULATION

Penduduk Kalimantan Timur pada tahun 2022 diproyeksikan berada pada angka 3,86 juta jiwa. Jumlah ini merupakan yang terbesar ketiga di Pulau Kalimantan, setelah Kalimantan Barat dan Kalimantan Selatan. Bila dibandingkan dengan hasil Sensus Penduduk 2020, yang sebanyak 3,77 juta jiwa, penduduk Kalimantan Timur bertambah sebanyak 93,74 ribu jiwa sepanjang 2020-2022.

The population of Kalimantan Timur in 2022 is projected to be 3.86 million people. This number is the third largest on the island of Borneo, after Kalimantan Barat and Kalimantan Selatan. When compared with the results of the 2020 Population Census, which totaled 3.77 million people, Kalimantan Timur's population has increased by 93.74 thousand people during 2020-2022 period.

Laju Pertumbuhan penduduk per tahun pada periode 2020-2022 di Kalimantan Timur adalah sebesar 1,41 persen per tahun. Adapun bila dilihat menurut wilayahnya, Kabupaten Kutai Timur memiliki laju pertumbuhan penduduk tertinggi, sebesar 4,45 persen per tahun. Sementara Kota Samarinda memiliki laju pertumbuhan penduduk terendah, sebesar 0,47 persen per tahun.

The population growth rate per year in the 2020-2022 period in Kalimantan Timur is 1.41 percent per year. Meanwhile, when viewed by region, Kutai Timur Regency has the highest population growth rate, which is 4.45 percent per year. While Samarinda Municipality has the lowest population growth rate, which is 0.47 percent per year.

Penduduk Kalimantan Timur banyak terkonsentrasi hanya di tiga wilayah saja: Kota Samarinda, Kabupaten Kutai Kartanegara, dan Kota Balikpapan. Ketiga wilayah ini dihuni oleh lebih dari setengah penduduk Kalimantan Timur, yakni 58,98 persen. Sisanya, 41,02 persen penduduk tinggal di tujuh kabupaten/kota lainnya di Kalimantan Timur. Adapun wilayah dengan persentase penduduk paling sedikit di Kalimantan Timur adalah Kabupaten

Most of Kalimantan Timur's population is concentrated in only three areas: Samarinda Municipality, Kutai Kartanegara Regency, and Balikpapan Municipality. These three areas are inhabited by more than half of Kalimantan Timur's population, namely 58.98 percent. The remaining 41.02 percent of the population lives in seven other regencies/municipalities in Kalimantan Timur. The area with the smallest percentage of population

https://kaltim.bps.go.id

termuda di Kalimantan Timur, yaitu Kabupaten Mahakam Ulu, dengan jumlah penduduk hanya 0,87 persen dari total penduduk Kalimantan Timur.

in Kalimantan Timur is the youngest regency in Kalimantan Timur, namely Mahakam Ulu Regency, with a population of only 0.87 percent of the total population of Kalimantan Timur.

Berdasarkan jenis kelamin, tercatat bahwa pada tahun 2022 seluruh kabupaten/kota di Kalimantan Timur memiliki angka rasio jenis kelamin diatas 100. Hal ini menunjukkan bahwa di seluruh kabupaten/kota di Kalimantan Timur, jumlah penduduk laki-laki lebih banyak daripada penduduk perempuan. Adapun wilayah dengan rasio jenis kelamin tertinggi adalah Kabupaten Kutai Timur dengan 116,80. Sementara wilayah dengan rasio jenis kelamin terendah adalah Kota Samarinda dengan 103,62. Secara umum, rasio jenis kelamin untuk Kalimantan Timur adalah 108,11.

Based on gender, it is recorded that in 2022 all regencies/municipalities in Kalimantan Timur had sex ratio above 100. This shows that in all regencies/ municipalities in Kalimantan Timur, the male population is greater in number than the female population. The region with the highest sex ratio is Kutai Timur Regency with 116.80. While the area with the lowest sex ratio is Samarinda Municipality with 103.62. In general, the sex ratio for Kalimantan Timur is 108.11.

https://kaltim.bps.go.id

KETENAGAKERJAAN

Dalam konsep ekonomi, tenaga kerja dapat didefinisikan sebagai salah satu jenis sumber daya yang digunakan dalam produksi barang maupun jasa. Badan Pusat Statistik, dalam kegiatan pengumpulan data ketenagakerjaan, menggunakan konsep dasar yang mengacu pada konsep Labour Force Approach (LFA) yang direkomendasikan oleh International Labour Organization (ILO). Konsep ini membagi penduduk ke dalam dua kelompok, yaitu penduduk usia kerja dan penduduk bukan usia kerja. Selanjutnya, penduduk usia kerja

EMPLOYMENT

In the economic concept, labor can be defined as a type of resource used in the production of goods and services. BPS-Statistics Indonesia, in its employment data collection activities, uses the basic concept which refers to the concept of the Labor Force Approach (LFA) recommended by the International Labor Organization (ILO). This concept divides the population into two groups, namely the working age population and the non-working age population. Furthermore, the working age population is further divided into two groups, namely the economically-

dibedakan lagi menjadi dua kelompok, yaitu angkatan kerja dan bukan angkatan kerja.

active and the not-economically-active.

Jumlah penduduk angkatan kerja di Kalimantan Timur pada tahun 2022 tercatat sebanyak 1,85 juta penduduk. Sementara jumlah penduduk bukan angkatan kerja ada sebanyak 1,01 juta penduduk. Dari jumlah tersebut, dapat diperoleh bahwa Tingkat Partisipasi Angkatan Kerja (TPAK) Kalimantan Timur pada tahun 2022 adalah 64,73 persen. Jumlah ini turun tipis bila dibandingkan dengan TPAK pada tahun 2021 yang mencapai 65,49 persen.

The total economically-active population in Kalimantan Timur in 2022 is recorded at 1.85 million people. Meanwhile, the not-economically-active population is 1.01 million people. From this amount, it can be said that the Kalimantan Timur Labor Force Participation Rate (LFPR) in 2022 is 64.73 percent. This number decreased slightly when compared to the LFPR in 2021 which reached 65.49 percent.

Selain TPAK, indikator lain yang sering digunakan dalam penyajian data ketenagakerjaan adalah Tingkat Pengangguran Terbuka (TPT). TPT menghitung banyaknya jumlah pengangguran terhadap jumlah angkatan kerja. Adapun TPT Kalimantan Timur pada tahun 2022 adalah 5,71 persen. Nilai ini turun bila dibandingkan dengan TPT pada tahun 2021 yang mencapai 6,83 persen. Bila ditinjau menurut wilayah, Kota Bontang menjadi wilayah dengan TPT terbesar, yakni 7,81 persen pada 2022.

Apart from LFPR, another indicator that is often used in presenting employment data is the Open Unemployment Rate (OUR). OUR calculates the number of unemployed against the number of economically-active. The Kalimantan Timur OUR in 2022 is 5.71 percent. This value is lower when compared to OUR in 2021 which reached 6.83 percent. When viewed by region, Bontang Municipality is the region with the largest OUR, namely 7.81 percent in 2022.

https://kaltim.bps.go.id

Gambar / *Figures* 3.1

Jumlah Penduduk Menurut Kelompok Umur dan Jenis Kelamin di Provinsi Kalimantan Timur (ribu jiwa), 2022
Population by Age Group and Sex in Kalimantan Timur Province (thousand), 2022

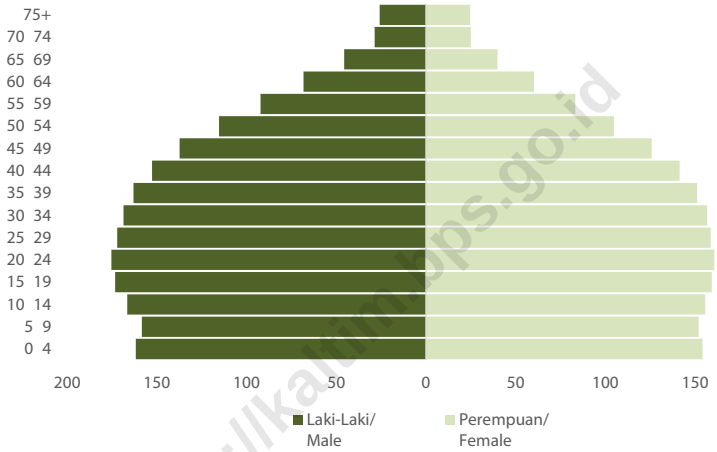

https://kaltim.bps.go.id

Catatan/*Note*: Hasil Proyeksi Penduduk Interim 2020–2023 (Pertengahan tahun/Juni)/ *The result of Interim Population Projection 2020–2023 (mid year/June)*

Sumber/*Source*: BPS/*BPS-Statistics Indonesia*

3.1 PENDUDUK
POPULATION

Tabel 3.1.1 / ***Table***

Jumlah Penduduk, Laju Pertumbuhan Penduduk, Distribusi Persentase Penduduk, Kepadatan Penduduk, dan Rasio Jenis Kelamin Penduduk Menurut Kabupaten/Kota di Provinsi Kalimantan Timur, 2020 dan 2022
Population, Population Growth Rate, Percentage Distribution of Population, Population Density, and Population Sex Ratio by Regency/Municipality in Kalimantan Timur Province, 2020 and 2022

https://kaltim.bps.go.id

Kabupaten/Kota *Regency/Municipality*	Penduduk (ribu) *Population (thousand)*		Laju Pertumbuhan Penduduk per Tahun *Annual Population Growth Rate (%)*	
	2020[1]	2022[2]	2010–2020[3]	2020–2022[4]
(1)	(2)	(3)	(4)	(5)
Kabupaten/*Regency*				
1. Paser	275,45	280,07	1,75	0,95
2. Kutai Barat	172,29	176,00	2,02	1,22
3. Kutai Kartanegara	729,38	738,19	1,48	0,69
4. Kutai Timur	434,46	468,82	5,27	4,45
5. Berau	248,04	258,54	3,20	2,40
6. Penajam Paser Utara	178,68	183,04	2,18	1,39
7. Mahakam Ulu	32,51	33,54	2,58	1,78
Kota/*Municipality*				
1. Balikpapan	688,32	703,61	2,06	1,26
2. Samarinda	827,99	834,82	1,26	0,47
3. Bontang	178,92	183,16	2,15	1,35
Kalimantan Timur	**3 766,04**	**3 859,78**	**2,13**	**1,41**

Lanjutan Tabel/*Continued Table* 3.1.1

Kabupaten/Kota *Regency/Municipality*	Persentase Penduduk *Percentage of Total Population*		Kepadatan Penduduk per km² *Population Density per sq.km*	
	2020[1]	2022[2]	2020[1,5]	2022[2,5]
(1)	(6)	(7)	(8)	(9)
Kabupaten/*Regency*				
1. Paser	7,31	7,26	26	26
2. Kutai Barat	4,57	4,56	13	13
3. Kutai Kartanegara	19,37	19,13	27	27
4. Kutai Timur	11,54	12,15	14	15
5. Berau	6,59	6,70	12	12
6. Penajam Paser Utara	4,74	4,74	56	58
7. Mahakam Ulu	0,86	0,87	2	2
Kota/*Municipality*				
1. Balikpapan	18,28	18,23	1 350	1 380
2. Samarinda	21,99	21,63	1 155	1 165
3. Bontang	4,75	4,75	1 113	1 139
Kalimantan Timur	**100,00**	**100,00**	**30**	**30**

https://kaltim.bps.go.id

Lanjutan Tabel/*Continued Table* 3.1.1

Kabupaten/Kota *Regency/Municipality*	Rasio Jenis Kelamin *Population Sex Ratio*	
	2020[1]	2022[2]
(1)	(10)	(11)
Kabupaten/*Regency*		
1. Paser	108,98	108,31
2. Kutai Barat	112,80	112,09
3. Kutai Kartanegara	109,10	108,42
4. Kutai Timur	117,56	116,80
5. Berau	115,92	115,18
6. Penajam Paser Utara	107,35	106,68
7. Mahakam Ulu	113,83	113,10
Kota/*Municipality*		
1. Balikpapan	105,15	104,51
2. Samarinda	104,26	103,62
3. Bontang	108,09	107,42
Kalimantan Timur	**108,71**	**108,11**

https://kaltim.bps.go.id

Catatan/*Note*:
[1] Hasil Sensus Penduduk (SP) 2020 (September)/*The Result of 2020 Population Census (September)*
[2] Hasil Proyeksi Penduduk Interim 2020–2023 (Pertengahan tahun/Juni)/*The result of Interim Population Projection 2020–2023 (mid year/June)*
[3] Laju pertumbuhan penduduk dihitung berdasarkan penduduk tahun 2010 (Mei) dibandingkan dengan penduduk tahun 2020 (September)/*The growth rate refers to the change of the population in 2010 (May) to the population in 2020 (September)*
[4] Laju pertumbuhan penduduk dihitung berdasarkan penduduk tahun 2020 (September) dibandingkan dengan penduduk tahun 2022 (Juni)/*The growth rate refers to the change of the population in 2020 (September) to the population in 2022 (June)*
[5] Luas provinsi berdasarkan Keputusan Menteri Dalam Negeri Nomor 100.1.1-6117 Tahun 2022 tanggal 9 November 2022/*Province area Based on The Decree of Home Affairs Minister Number 100.1.1-6117 Year 2022, 9 November 2022*

Sumber/*Source*: Badan Pusat Statistik dan Kementerian Dalam Negeri/*BPS-Statistics Indonesia and Ministry of Home Affairs*

Tabel / *Table* 3.1.2 **Jumlah Penduduk Menurut Kelompok Umur dan Jenis Kelamin di Provinsi Kalimantan Timur, 2022**
Population by Age Group and Sex in Kalimantan Timur Province, 2022

Kelompok Umur *Age Group*	Jenis Kelamin/*Sex*		
	Laki-Laki *Male*	Perempuan *Female*	Jumlah *Total*
(1)	(2)	(3)	(4)
0–4	161 780	154 302	316 082
5–9	158 442	152 073	310 515
10–14	166 531	155 807	322 338
15–19	173 268	159 369	332 637
20–24	175 442	160 753	336 195
25–29	172 159	158 860	331 019
30–34	168 675	156 834	325 509
35–39	163 097	151 190	314 287
40–44	152 656	141 522	294 178
45–49	137 392	125 843	263 235
50–54	115 342	104 857	220 199
55–59	92 202	83 324	175 526
60–64	68 222	60 313	128 535
65–69	45 614	39 970	85 584
70–74	28 542	25 006	53 548
75+	25 764	24 632	50 396
Kalimantan Timur	**2 005 128**	**1 854 655**	**3 859 783**

Catatan/*Note*: Hasil Proyeksi Penduduk Interim 2020–2023 (Pertengahan tahun/Juni)/ *The result of Interim Population Projection 2020–2023 (mid year/June)*

Sumber/*Source*: BPS/*BPS-Statistics Indonesia*

https://kaltim.bps.go.id

3.2 KETENAGAKERJAAN
EMPLOYMENT

Tabel / *Table* 3.2.1 **Penduduk Berumur 15 Tahun ke Atas Menurut Kelompok Umur dan Jenis Kegiatan Selama Seminggu yang Lalu di Provinsi Kalimantan Timur, 2022**
Population 15 Years of Age and Over by Age Group and Type of Activity During the Previous Week in Kalimantan Timur Province, 2022

Kelompok Umur *Age Group*	Angkatan Kerja/*Economically Active*				
	Bekerja *Working*	Pengangguran[1] *Unemployment*[1]			Jumlah Angkatan Kerja *Total of Economically Active*
		Pernah Bekerja *Ever Worked*	Tidak Pernah Bekerja *Never Worked*	Jumlah *Total*	
(1)	(2)	(3)	(4)	(5)	(6)
15–19	59 300	1 266	23 419	24 685	83 985
20–24	174 807	11 801	18 572	30 373	205 180
25–29	207 581	7 196	4 910	12 106	219 687
30–34	213 214	7 413	2 472	9 885	223 099
35–39	212 125	2 836	1 371	4 207	216 332
40–44	218 826	2 551	2 600	5 151	223 977
45–49	205 693	4 601	776	5 377	211 070
50–54	182 212	4 736	2 108	6 844	189 056
55–59	131 386	1 706	–	2 589	133 975
60+	141 776	4 268	–	4 665	146 441
Jumlah/*Total*	**1 746 920**	**48 374**	**57 508**	**105 882**	**1 852 802**

https://kaltim.bps.go.id

Lanjutan Tabel/*Continued Table* 3.2.1

Kelompok Umur *Age Group*	Persentase Bekerja terhadap Angkatan Kerja *Percentage of Working to Economically Active*	Bukan Angkatan Kerja *Not Economically Active*			
		Sekolah *Attending School*	Mengurus Rumah Tangga *House-keeping*	Lainnya *Others*	Jumlah Bukan Angkatan Kerja *Total of Not Economically Active*
(1)	(7)	(8)	(9)	(10)	(11)
15–19	70,61	179 700	23 523	9 952	213 175
20–24	85,20	40 835	44 189	13 521	98 545
25–29	94,49	3 838	78 372	6 473	88 683
30–34	95,57	–	75 798	1 320	77 118
35–39	98,06	–	77 384	1 243	78 627
40–44	97,70	–	63 386	2 972	66 398
45–49	97,45	–	58 968	1 772	60 740
50–54	96,38	–	49 394	5 177	54 571
55–59	98,07	–	56 886	9 099	65 985
60+	96,81	–	128 058	77 691	205 749
Jumlah/Total	**94,29**	**224 413**	**655 958**	**129 220**	**1 009 591**

https://kaltim.bps.go.id

Lanjutan Tabel/*Continued Table* 3.2.1

Kelompok Umur *Age Group*	Jumlah *Total*	Persentase Angkatan Kerja terhadap Penduduk Usia Kerja *Percentage of Economically Active to Working Age Population*
(1)	(12)	(13)
15–19	297 160	28,26
20–24	303 725	67,55
25–29	308 370	71,24
30–34	300 217	74,31
35–39	294 959	73,34
40–44	290 375	77,13
45–49	271 810	77,65
50–54	243 627	77,60
55–59	199 960	67,00
60+	352 190	41,58
Jumlah/Total	**2 862 393**	**64,73**

https://kaltim.bps.go.id

Catatan/*Note*: [1] 1. Mencari pekerjaan/*Looking for work*
2. Mempersiapkan usaha/*Establishing a new business/firm*
3. Merasa tidak mungkin mendapat pekerjaan/*Feeling hopeless in looking for work (discouraged job seekers)*
4. Sudah punya pekerjaan tetapi belum mulai bekerja/*Having job already but not starting to work yet*

Sumber/*Source*: BPS, Survei Angkatan Kerja Nasional (Sakernas) Agustus/*BPS-Statistics Indonesia, August National Labor Force Survey*

Tabel / *Table* 3.2.2 **Penduduk Berumur 15 Tahun ke Atas Menurut Kabupaten/Kota dan Jenis Kegiatan Selama Seminggu yang Lalu, 2022**
Population 15 Years of Age and Over by Regency/Municipality and Type of Activity During the Previous Week, 2022

Kabupaten/Kota *Regency/Municipality*	Angkatan Kerja/*Economically Active*				
	Bekerja *Working*	Penganggguran[1] *Unemployment* [1]			Jumlah Angkatan Kerja *Total of Economically Active*
		Pernah Bekerja *Ever Worked*	Tidak Pernah Bekerja *Never Worked*	Jumlah *Total*	
(1)	(2)	(3)	(4)	(5)	(6)
Kabupaten/*Regency*					
1. Paser	127 206	1 735	4 793	6 528	133 734
2. Kutai Barat	76 242	1 112	2 583	3 695	79 937
3. Kutai Kartanegara	356 841	5 738	9 692	15 430	372 271
4. Kutai Timur	190 015	7 606	5 565	13 171	203 186
5. Berau	108 163	1 750	3 965	5 715	113 878
6. Penajam Paser Utara	80 915	948	807	1 755	82 670
7. Mahakam Ulu	13 858	–	280	347	14 205
Kota/*Municipality*					
1. Balikpapan	306 793	10 469	12 280	22 749	329 542
2. Samarinda	395 479	14 820	13 930	28 750	424 229
3. Bontang	91 408	4 129	3 613	7 742	99 150
Kalimantan Timur	**1 746 920**	**48 374**	**57 508**	**105 882**	**1 852 802**

https://kaltim.bps.go.id

Lanjutan Tabel/*Continued Table* 3.2.2

Kabupaten/Kota *Regency/Municipality*	Persentase Bekerja terhadap Angkatan Kerja *Percentage of Working to Economically Active*	Bukan Angkatan Kerja *Not Economically Active*			
		Sekolah *Attending School*	Mengurus Rumah Tangga *House-keeping*	Lainnya *Others*	Jumlah Bukan Angkatan Kerja *Total of Not Economically Active*
(1)	(7)	(8)	(9)	(10)	(11)
Kabupaten/*Regency*					
1. Paser	95,12	13 427	56 887	12 691	83 005
2. Kutai Barat	95,38	8 108	21 569	5 101	34 778
3. Kutai Kartanegara	95,86	49 141	148 695	30 821	228 657
4. Kutai Timur	93,52	21 113	66 181	9 314	96 608
5. Berau	94,98	12 360	40 442	8 585	61 387
6. Penajam Paser Utara	97,88	7 797	24 852	5 552	38 201
7. Mahakam Ulu	97,56	1 572	2 357	2 013	5 942
Kota/*Municipality*					
1. Balikpapan	93,10	32 451	119 018	21 528	172 997
2. Samarinda	93,22	67 741	152 252	29 614	249 607
3. Bontang	92,19	10 703	23 705	4 001	38 409
Kalimantan Timur	**94,29**	**224 413**	**655 958**	**129 220**	**1 009 591**

https://kaltim.bps.go.id

Lanjutan Tabel/*Continued Table* 3.2.2

Kabupaten/Kota *Regency/Municipality*	Jumlah *Total*	Persentase Angkatan Kerja terhadap Penduduk Usia Kerja *Percentage of Economically Active to Working Age Population*
(1)	(12)	(13)
Kabupaten/*Regency*		
1. Paser	216 739	61,70
2. Kutai Barat	114 715	69,68
3. Kutai Kartanegara	600 928	61,95
4. Kutai Timur	299 794	67,78
5. Berau	175 265	64,97
6. Penajam Paser Utara	120 871	68,40
7. Mahakam Ulu	20 147	70,51
Kota/*Municipality*		
1. Balikpapan	502 539	65,58
2. Samarinda	673 836	62,96
3. Bontang	137 559	72,08
Kalimantan Timur	**2 862 393**	**64,73**

https://kaltim.bps.go.id

Catatan/*Note*: [1] 1. Mencari pekerjaan/*Looking for work*
2. Mempersiapkan usaha/*Establishing a new business/firm*
3. Merasa tidak mungkin mendapat pekerjaan/*Feeling hopeless in looking for work (discouraged job seekers)*
4. Sudah punya pekerjaan tetapi belum mulai bekerja/*Having job already but not starting to work yet*

Sumber/*Source*: BPS, Survei Angkatan Kerja Nasional (Sakernas) Agustus/*BPS-Statistics Indonesia, August National Labor Force Survey*

Tabel / *Table* 3.2.3 **Jumlah Penduduk Berumur 15 Tahun Keatas Menurut Jenis Kegiatan Selama Seminggu yang Lalu dan Jenis Kelamin di Provinsi Kalimantan Timur, 2022**
Population Aged 15 Years and Over by Type of Activity During The Previous Week and Sex in Kalimantan Timur Province, 2022

Kegiatan Utama *Main Activity*	Jenis Kelamin/*Sex*		
	Laki-Laki *Male*	Perempuan *Female*	Laki-Laki+ Perempuan *Male+Female*
(1)	(2)	(3)	(4)
I. Angkatan Kerja/*Economically Active*	**1 232 928**	**619 874**	**1 852 802**
1. Bekerja/*Working*	1 169 810	577 110	1 746 920
2. Pengangguran Terbuka/*Unemployment*	63 118	42 764	105 882
II. Bukan Angkatan Kerja/*Not Economically Active*	**257 153**	**752 438**	**1 009 591**
1. Sekolah/*Attending School*	107 875	116 538	224 413
2. Mengurus Rumah Tangga/*Housekeeping*	60 720	595 238	655 958
3. Lainnya/*Others*	88 558	40 662	129 220
Jumlah/*Total*	**1 490 081**	**1 372 312**	**2 862 393**

Sumber/*Source*: BPS, Survei Angkatan Kerja Nasional (Sakernas) Agustus/*BPS-Statistics Indonesia, August National Labor Force Survey*

https://kaltim.bps.go.id

Tabel / *Table* 3.2.4 **Penduduk Berumur 15 Tahun ke Atas Menurut Pendidikan Tertinggi yang Ditamatkan dan Jenis Kegiatan Selama Seminggu yang Lalu di Provinsi Kalimantan Timur, 2022**
Population 15 Years of Age and Over by Educational Attainment and Type of Activity During the Previous Week in Kalimantan Timur Province, 2022

Pendidikan Tertinggi yang Ditamatkan [1] *Educational Attainment* [1]	Angkatan Kerja/*Economically Active*				
	Bekerja *Working*	Pengangguran [2] *Unemployment* [2]			Jumlah Angkatan Kerja *Total of Economically Active*
		Pernah Bekerja *Ever Worked*	Tidak Pernah Bekerja *Never Worked*	Jumlah *Total*	
(1)	(2)	(3)	(4)	(5)	(6)
0	453 853	11 272	6 443	17 715	471 568
1	259 693	6 328	9 662	15 990	275 683
2	760 250	25 654	35 578	61 232	821 482
3	273 124	5 120	5 825	10 945	284 069
Jumlah/*Total*	**1 746 920**	**48 374**	**57 508**	**105 882**	**1 852 802**

https://kaltim.bps.go.id

Lanjutan Tabel/*Continued Table* 3.2.4

Pendidikan Tertinggi yang Ditamatkan [1] *Educational Attainment* [1]	Persentase Bekerja terhadap Angkatan Kerja *Percentage of Working to Economically Active*	Bukan Angkatan Kerja *Not Economically Active*			
		Sekolah *Attending School*	Mengurus Rumah Tangga *Housekeeping*	Lainnya *Others*	Jumlah Bukan Angkatan Kerja *Total of Not Economically Active*
(1)	(7)	(8)	(9)	(10)	(11)
0	96,24	22 597	243 758	63 754	330 109
1	94,20	139 537	123 967	18 580	282 084
2	92,55	59 689	228 601	37 790	326 080
3	96,15	2 590	59 632	9 096	71 318
Jumlah/*Total*	**94,29**	**224 413**	**655 958**	**129 220**	**1 009 591**

https://kaltim.bps.go.id

Lanjutan Tabel/*Continued Table* 3.2.4

Pendidikan Tertinggi yang Ditamatkan [1] *Educational Attainment [1]*	Jumlah *Total*	Persentase Angkatan Kerja terhadap Penduduk Usia Kerja *Percentage of Economically Active to Working Age Population*
(1)	(12)	(13)
0	801 677	58,82
1	557 767	49,43
2	1 147 562	71,58
3	355 387	79,93
Jumlah/*Total*	**2 862 393**	**64,73**

https://kaltim.bps.go.id

Catatan/*Note*: [1] 0. ≤ Sekolah Dasar (SD)/≤ *Primary School*
1. Sekolah Menengah Pertama/*Junior High School*
2. Sekolah Menengah Atas/*Senior High School*
3. Perguruan Tinggi/*College*

[2] 1. Mencari pekerjaan/*Looking for work*
2. Mempersiapkan usaha/*Establishing a new business/firm*
3. Merasa tidak mungkin mendapat pekerjaan/*Feeling hopeless in looking for work (discouraged job seekers)*
4. Sudah punya pekerjaan tetapi belum mulai bekerja/*Having job already but not starting to work yet*

Sumber/*Source*: BPS, Survei Angkatan Kerja Nasional (Sakernas) Agustus/*BPS-Statistics Indonesia, August National Labor Force Survey*

Tabel / *Table* 3.2.5

Penduduk Berumur 15 Tahun Ke Atas yang Bekerja Selama Seminggu yang Lalu Menurut Status Pekerjaan Utama dan Lapangan Pekerjaan Utama di Provinsi Kalimantan Timur, 2022

Population 15 Years of Age and Over who Worked During The Previous Week by Main Employment Status and Main Industry in Kalimantan Timur Province, 2022

Status Pekerjaan Utama *Main Employment Status*	Lapangan Pekerjaan Utama[1]/*Main Industry*[1]				
	A	B	C	D	E
(1)	(2)	(3)	(4)	(5)	(6)
Berusaha sendiri/*Own account worker*	140 475	1 040	39 771	336	1 286
Berusaha dibantu buruh tidak tetap/buruh tidak dibayar *Employer assisted by temporary worker/ unpaid worker*	55 095	808	11 307	277	567
Berusaha dibantu buruh tetap/buruh dibayar *Employer assisted by permanent worker/ paid worker*	12 978	401	7 678	-	152
Buruh/Karyawan/Pegawai/*Employee*	73 918	127 165	61 302	6 549	6 129
Pekerja bebas/*Casual worker*	20 943	1 136	917	98	645
Pekerja keluarga/tak dibayar *Family worker/unpaid worker*	46 042	14	10 425	284	554
Jumlah/*Total*	**349 451**	**130 564**	**131 400**	**7 544**	**9 333**

https://kaltim.bps.go.id

Lanjutan Tabel/*Continued Table* 3.2.5

Status Pekerjaan Utama *Main Employment Status*	Lapangan Pekerjaan Utama[1]/*Main Industry*[1]				
	F	G	H	I	J
(1)	(7)	(8)	(9)	(10)	(11)
Berusaha sendiri/*Own account worker*	7 417	108 583	35 526	45 421	1 980
Berusaha dibantu buruh tidak tetap/buruh tidak dibayar *Employer assisted by temporary worker/ unpaid worker*	3 114	50 106	1 546	17 999	317
Berusaha dibantu buruh tetap/buruh dibayar *Employer assisted by permanent worker/ paid worker*	4 723	17 730	2 485	5 658	282
Buruh/Karyawan/Pegawai/*Employee*	60 512	118 211	61 594	43 125	8 120
Pekerja bebas/*Casual worker*	29 366	3 521	2 704	737	-
Pekerja keluarga/tak dibayar *Family worker/unpaid worker*	263	52 278	492	19 858	274
Jumlah/*Total*	**105 395**	**350 429**	**104 347**	**132 798**	**10 973**

https://kaltim.bps.go.id

Lanjutan Tabel/*Continued Table* 3.2.5

Status Pekerjaan Utama *Main Employment Status*	Lapangan Pekerjaan Utama[1]/*Main Industry*[1]				
	K	L	M, N	O	P
(1)	(12)	(13)	(14)	(15)	(16)
Berusaha sendiri/*Own account worker*	206	3 909	4 828	-	5 463
Berusaha dibantu buruh tidak tetap/buruh tidak dibayar *Employer assisted by temporary worker/ unpaid worker*	-	956	671	-	659
Berusaha dibantu buruh tetap/buruh dibayar *Employer assisted by permanent worker/ paid worker*	-	604	1 879	-	621
Buruh/Karyawan/Pegawai/*Employee*	20 134	1 874	45 384	111 964	93 726
Pekerja bebas/*Casual worker*	-	-	1 312	-	-
Pekerja keluarga/tak dibayar *Family worker/unpaid worker*	420	1 433	991	-	130
Jumlah/*Total*	**20 760**	**8 776**	**55 065**	**111 964**	**100 599**

https://kaltim.bps.go.id

Lanjutan Tabel/*Continued Table* 3.2.5

Status Pekerjaan Utama *Main Employment Status*	Lapangan Pekerjaan Utama[1]/*Main Industry*[1]		Jumlah *Total*
	Q	R, S, T, U	
(1)	(17)	(18)	(19)
Berusaha sendiri/*Own account worker*	1 210	20 701	418 152
Berusaha dibantu buruh tidak tetap/buruh tidak dibayar *Employer assisted by temporary worker/ unpaid worker*	-	3 716	147 138
Berusaha dibantu buruh tetap/buruh dibayar *Employer assisted by permanent worker/ paid worker*	398	2 922	58 511
Buruh/Karyawan/Pegawai/*Employee*	40 347	35 135	915 189
Pekerja bebas/*Casual worker*	363	6 513	68 255
Pekerja keluarga/tak dibayar *Family worker/unpaid worker*	-	6 217	139 675
Jumlah/*Total*	**42 318**	**75 204**	**1 746 920**

https://kaltim.bps.go.id

Catatan/*Note*: [1] A. Pertanian, Kehutanan, Perikanan/*Agriculture, Forestry, and Fishing*
B. Pertambangan dan Penggalian/*Mining and Quarrying*
C. Industri Pengolahan/*Manufacturing*
D. Pengadaan Listrik dan Gas/*Electricity and Gas*
E. Pengadaan Air; Pengelolaan Sampah, Limbah, dan Daur Ulang/*Water Supply; Sewerage, Waste Management, and Remediation Activities*
F. Konstruksi/*Construction*
G. Perdagangan Besar dan Eceran; Reparasi Mobil dan Sepeda Motor/*Wholesale and Retail Trade; Repair of Motor Vehicles and Motorcycles*
H. Transportasi dan Pergudangan/*Transportation and Storage*
I. Penyediaan Akomodasi dan Makan Minum/*Accommodation and Food Service Activities*
J. Informasi dan Komunikasi/*Information and Communication*
K. Jasa Keuangan dan Asuransi/*Financial and Insurance Activities*
L. Real Estat/*Real Estate Activities*
M, N. Jasa Perusahaan/*Business Activities*
O. Administrasi Pemerintahan, Pertahanan, dan Jaminan Sosial Wajib/*Public Administration and Defence; Compulsory Social Security*
P. Jasa Pendidikan/*Education*
Q. Jasa Kesehatan dan Kegiatan Sosial/*Human Health and Social Work Activities*
R, S, T, U. Jasa Lainnya/*Other Services Activities*

Sumber/*Source*: BPS, Survei Angkatan Kerja Nasional (Sakernas) Agustus/*BPS-Statistics Indonesia, August National Labor Force Survey*

Tabel / *Table* 3.2.6 **Penduduk Berumur 15 Tahun Ke Atas yang Bekerja Selama Seminggu yang Lalu Menurut Status Pekerjaan Utama dan Jenis Kelamin di Provinsi Kalimantan Timur, 2022**
Population 15 Years of Age and Over who Worked During The Previous Week by Main Employment Status and Sex in Kalimantan Timur Province, 2022

Status Pekerjaan Utama *Main Employment Status*	Laki-Laki *Male*	Perempuan *Female*	Jumlah *Total*
(1)	(2)	(3)	(4)
Berusaha sendiri *Own account worker*	259 787	158 365	418 152
Berusaha dibantu buruh tidak tetap/buruh tidak dibayar *Employer assisted by temporary worker/ unpaid worker*	98 335	48 803	147 138
Berusaha dibantu buruh tetap/buruh dibayar *Employer assisted by permanent worker/ paid worker*	48 806	9 705	58 511
Buruh/Karyawan/Pegawai/*Employee*	653 663	261 526	915 189
Pekerja bebas *Casual worker*	63 664	4 591	68 255
Pekerja keluarga/tak dibayar *Family worker/unpaid worker*	45 555	94 120	139 675
Jumlah/*Total*	**1 169 810**	**577 110**	**1 746 920**

Sumber/*Source*: BPS, Survei Angkatan Kerja Nasional (Sakernas) Agustus/*BPS-Statistics Indonesia, August National Labor Force Survey*

https://kaltim.bps.go.id

Tabel / *Table* 3.2.7 **Penduduk Berumur 15 Tahun ke Atas yang Bekerja Selama Seminggu yang Lalu Menurut Jumlah Jam Kerja pada Pekerjaan Utama dan Lapangan Pekerjaan Utama di Provinsi Kalimantan Timur, 2022**
Population 15 Years of Age and Over who Worked During The Previous Week by Total Working Hours on Main Job and Main Industry in Kalimantan Timur Province, 2022

Jumlah Jam Kerja pada Pekerjaan Utama *Total Working Hours on Main Job* (jam/*hours*)	Lapangan Pekerjaan Utama[1]/*Main Industry*[1]				
	A	B	C	D	E
(1)	(2)	(3)	(4)	(5)	(6)
0 [2]	8 273	9 335	3 545	-	-
1–14	34 178	877	8 238	67	1 652
15–34	110 096	8 018	25 024	706	738
35+	196 904	112 334	94 593	6 771	6 943
Jumlah/*Total*	**349 451**	**130 564**	**131 400**	**7 544**	**9 333**

https://kaltim.bps.go.id

Lanjutan Tabel/*Continued Table* 3.2.7

Jumlah Jam Kerja pada Pekerjaan Utama *Total Working Hours on Main Job* (jam/*hours*)	Lapangan Pekerjaan Utama[1]/*Main Industry*[1]				
	F	G	H	I	J
(1)	(7)	(8)	(9)	(10)	(11)
0 [2]	2 476	5 321	2 045	834	-
1–14	326	18 444	2 886	11 826	595
15–34	12 037	64 356	14 857	27 117	1 273
35+	90 556	262 308	84 559	93 021	9 105
Jumlah/*Total*	**105 395**	**350 429**	**104 347**	**132 798**	**10 973**

https://kaltim.bps.go.id

Lanjutan Tabel/*Continued Table* 3.2.7

Jumlah Jam Kerja pada Pekerjaan Utama *Total Working Hours on Main Job* (jam/*hours*)	Lapangan Pekerjaan Utama[1]/*Main Industry*[1]				
	K	L	M, N	O	P
(1)	(12)	(13)	(14)	(15)	(16)
0 [2]	-	964	1 135	1 381	1 715
1–14	-	4 996	2 838	1 838	7 391
15–34	841	1 214	8 792	16 249	35 081
35+	19 919	1 602	42 300	92 496	56 412
Jumlah/*Total*	**20 760**	**8 776**	**55 065**	**111 964**	**100 599**

https://kaltim.bps.go.id

Lanjutan Tabel/*Continued Table* 3.2.7

Jumlah Jam Kerja pada Pekerjaan Utama *Total Working Hours on Main Job* (jam/*hours*)	Lapangan Pekerjaan Utama[1]/*Main Industry*[1]		Jumlah *Total*
	Q	R, S, T, U	
(1)	(17)	(18)	(19)
0 [2]	1 086	519	38 629
1–14	468	8 198	104 818
15–34	10 210	18 272	354 881
35+	30 554	48 215	1 248 592
Jumlah/*Total*	**42 318**	**75 204**	**1 746 920**

Catatan/*Note*: [1] A. Pertanian, Kehutanan, Perikanan/*Agriculture, Forestry, and Fishing*
B. Pertambangan dan Penggalian/*Mining and Quarrying*
C. Industri Pengolahan/*Manufacturing*
D. Pengadaan Listrik dan Gas/*Electricity and Gas*
E. Pengadaan Air; Pengelolaan Sampah, Limbah, dan Daur Ulang/*Water Supply; Sewerage, Waste Management, and Remediation Activities*
F. Konstruksi/*Construction*
G. Perdagangan Besar dan Eceran; Reparasi Mobil dan Sepeda Motor/*Wholesale and Retail Trade; Repair of Motor Vehicles and Motorcycles*
H. Transportasi dan Pergudangan/*Transportation and Storage*
I. Penyediaan Akomodasi dan Makan Minum/*Accommodation and Food Service Activities*
J. Informasi dan Komunikasi/*Information and Communication*
K. Jasa Keuangan dan Asuransi/*Financial and Insurance Activities*
L. Real Estat/*Real Estate Activities*
M, N. Jasa Perusahaan/*Business Activities*
O. Administrasi Pemerintahan, Pertahanan, dan Jaminan Sosial Wajib/*Public Administration and Defence; Compulsory Social Security*
P. Jasa Pendidikan/*Education*
Q. Jasa Kesehatan dan Kegiatan Sosial/*Human Health and Social Work Activities*
R, S, T, U. Jasa Lainnya/*Other Services Activities*
[2] Sementara tidak bekerja/*Temporarily out of work*

Sumber/*Source*: BPS, Survei Angkatan Kerja Nasional (Sakernas) Agustus/*BPS-Statistics Indonesia, August National Labor Force Survey*

https://kaltim.bps.go.id

Tabel / *Table* 3.2.8 **Penduduk Berumur 15 Tahun ke Atas yang Bekerja Selama Seminggu yang Lalu Menurut Lapangan Pekerjaan Utama dan Pendidikan Tertinggi yang Ditamatkan di Provinsi Kalimantan Timur, 2022**
Population 15 Years of Age and Over who Worked During The Previous Week by Main Industry and Educational Attainment in Kalimantan Timur Province, 2022

Lapangan Pekerjaan Utama[1] *Main Industry*[1]	Pendidikan Tertinggi yang Ditamatkan/*Educational Attainment*				Jumlah *Total*
	≤ SD ≤ *Primary School*	SMP *Junior High School*	SMA *Senior High School*	Perguruan Tinggi *College*	
(1)	(2)	(3)	(4)	(5)	(6)
A	197 104	58 362	85 499	8 486	349 451
B	12 922	15 807	86 747	15 088	130 564
C	37 690	20 868	61 509	11 333	131 400
D	986	710	4 657	1 191	7 544
E	1 681	1 665	5 405	582	9 333
F	34 511	21 668	41 529	7 687	105 395
G	78 756	67 363	176 720	27 590	350 429
H	15 565	13 405	62 245	13 132	104 347
I	35 409	29 044	59 072	9 273	132 798
J	642	199	7 453	2 679	10 973
K	262	661	10 059	9 778	20 760
L	2 521	909	4 502	844	8 776
M, N	4 695	5 704	34 404	10 262	55 065
O	3 524	4 333	58 032	46 075	111 964

https://kaltim.bps.go.id

Lanjutan Tabel/*Continued Table* 3.2.8

Lapangan Pekerjaan Utama[1] *Main Industry*[1]	Pendidikan Tertinggi yang Ditamatkan/*Educational Attainment*				Jumlah *Total*
	≤ SD ≤ *Primary School*	SMP *Junior High School*	SMA *Senior High School*	Perguruan Tinggi *College*	
(1)	(2)	(3)	(4)	(5)	(6)
P	2 311	2 715	23 511	72 062	100 599
Q	793	839	9 553	31 133	42 318
R, S, T, U	24 481	15 441	29 353	5 929	75 204
Jumlah/*Total*	**453 853**	**259 693**	**760 250**	**273 124**	**1 746 920**

https://kaltim.bps.go.id

Catatan/*Note*: [1] A. Pertanian, Kehutanan, Perikanan/*Agriculture, Forestry, and Fishing*
B. Pertambangan dan Penggalian/*Mining and Quarrying*
C. Industri Pengolahan/*Manufacturing*
D. Pengadaan Listrik dan Gas/*Electricity and Gas*
E. Pengadaan Air; Pengelolaan Sampah, Limbah, dan Daur Ulang/*Water Supply; Sewerage, Waste Management, and Remediation Activities*
F. Konstruksi/*Construction*
G. Perdagangan Besar dan Eceran; Reparasi Mobil dan Sepeda Motor/*Wholesale and Retail Trade; Repair of Motor Vehicles and Motorcycles*
H. Transportasi dan Pergudangan/*Transportation and Storage*
I. Penyediaan Akomodasi dan Makan Minum/*Accommodation and Food Service Activities*
J. Informasi dan Komunikasi/*Information and Communication*
K. Jasa Keuangan dan Asuransi/*Financial and Insurance Activities*
L. Real Estat/*Real Estate Activities*
M, N Jasa Perusahaan/*Business Activities*
O. Administrasi Pemerintahan, Pertahanan, dan Jaminan Sosial Wajib/*Public Administration and Defence; Compulsory Social Security*
P. Jasa Pendidikan/*Education*
Q. Jasa Kesehatan dan Kegiatan Sosial/*Human Health and Social Work Activities*
R, S, T, U Jasa Lainnya/*Other Services Activities*

Sumber/*Source*: BPS, Survei Angkatan Kerja Nasional (Sakernas) Agustus/*BPS-Statistics Indonesia, August National Labor Force Survey*

Tabel / *Table* 3.2.9 **Penduduk Berumur 15 Tahun Ke Atas yang Bekerja Selama Seminggu yang Lalu Menurut Jumlah Jam Kerja Pada Pekerjaan Utama dan Jenis Kelamin di Provinsi Kalimantan Timur, 2022**
Population 15 Years of Age and Over who Worked During The Previous Week by Total Working Hours on Main Job and Sex in Kalimantan Timur Province, 2022

Jumlah Jam Kerja pada Pekerjaan Utama *Total Working Hours on Main Job* (jam/*hours*)	Laki-laki *Male*	Perempuan *Female*	Jumlah *Total*
(1)	(2)	(3)	(4)
0 [1]	28 998	9 631	38 629
1–14	51 754	62 577	114 331
15–34	226 475	156 369	382 844
35+	862 583	348 533	1 211 116
Jumlah/*Total*	**1 169 810**	**577 110**	**1 746 920**

Catatan/*Note*: [1] Sementara tidak bekerja/*Temporarily not working*
Sumber/*Source*: BPS, Survei Angkatan Kerja Nasional (Sakernas) Agustus/*BPS-Statistics Indonesia, August National Labor Force Survey*

https://kaltim.bps.go.id

Tabel / *Table* 3.2.10 Penduduk Berumur 15 Tahun Ke Atas yang Bekerja Selama Seminggu yang Lalu Jumlah Jam Kerja Seluruhnya dan Jenis Kelamin di Provinsi Kalimantan Timur, 2022
Population 15 Years of Age and Over who Worked During The Previous Week by Total Working Hours and Sex in Kalimantan Timur Province, 2022

Jumlah Jam Kerja Seluruhnya *Total Working Hours* (jam/*hours*)	Laki-Laki *Male*	Perempuan *Female*	Jumlah *Total*
(1)	(2)	(3)	(4)
0 [1]	28 998	9 631	38 629
1–14	46 035	58 783	104 818
15–34	203 785	151 096	354 881
35+	890 992	357 600	1 248 592
Jumlah/*Total*	**1 169 810**	**577 110**	**1 746 920**

Catatan/*Note*: [1] Sementara tidak bekerja/*Temporarily not working*
Sumber/*Source*: BPS, Survei Angkatan Kerja Nasional (Sakernas) Agustus/*BPS-Statistics Indonesia, August National Labor Force Survey*

https://kaltim.bps.go.id

Tabel / *Table* 3.2.11 **Penduduk Berumur 15 Tahun ke Atas yang Bekerja Selama Seminggu yang Lalu Menurut Kelompok Umur dan Jumlah Jam Kerja Seluruhnya di Provinsi Kalimantan Timur, 2022**
Population 15 Years of Age and Over who Worked During The Previous Week by Age Group and Total Working Hours in Kalimantan Timur Province, 2022

Kelompok Umur *Age Group*	Jumlah Jam Kerja Seluruhnya (jam)/*Total Working Hours (hours)*				
	0[1]	1–14	15–34	35+	Jumlah *Total*
(1)	(2)	(3)	(4)	(5)	
15–19	–	9 629	16 266	33 339	59 300
20–24	1 570	7 718	30 193	135 326	174 807
25–29	4 421	7 410	29 999	165 751	207 581
30–34	2 661	6 952	34 309	169 292	213 214
35–39	3 985	8 111	42 321	157 708	212 125
40–44	6 273	12 769	41 143	158 641	218 826
45–49	6 052	14 206	39 613	145 822	205 693
50–54	5 977	8 963	39 156	128 116	182 212
55–59	3 457	10 417	34 261	83 251	131 386
60+	4 167	18 643	47 620	71 346	141 776
Jumlah/*Total*	**38 629**	**104 818**	**354 881**	**1 248 592**	**1 746 920**

Catatan/*Note*: [1] Sementara tidak bekerja/*Temporarily not working*
Sumber/*Source*: BPS, Survei Angkatan Kerja Nasional (Sakernas) Agustus/*BPS-Statistics Indonesia, August National Labor Force Survey*

https://kaltim.bps.go.id

Tabel / *Table* 3.2.12 Penduduk Berumur 15 Tahun Keatas yang Bekerja Selama Seminggu yang Lalu Menurut Kelompok Umur dan Jenis Kelamin di Provinsi Kalimantan Timur, 2022
Population 15 Years of Age and Over who Worked During The Previous Week by Age Group and Sex in Kalimantan Timur Province, 2022

Kelompok Umur *Age Group*	Laki-Laki *Male*	Perempuan *Female*	Jumlah *Total*
(1)	(2)	(3)	(4)
15–19	32 287	27 013	59 300
20–24	106 061	68 746	174 807
25–29	136 411	71 170	207 581
30–34	146 276	66 938	213 214
35–39	146 285	65 840	212 125
40–44	146 890	71 936	218 826
45–49	139 568	66 125	205 693
50–54	124 367	57 845	182 212
55–59	88 430	42 956	131 386
60+	103 235	38 541	141 776
Jumlah/*Total*	**1 169 810**	**577 110**	**1 746 920**

Catatan/*Note*: ...
Sumber/*Source*: BPS, Survei Angkatan Kerja Nasional (Sakernas) Agustus/*BPS-Statistics Indonesia, August National Labor Force Survey*

https://kaltim.bps.go.id

Tabel / *Table* 3.2.13 **Penduduk Berumur 15 Tahun ke Atas yang Bekerja Selama Seminggu yang Lalu Menurut Status Pekerjaan Utama dan Pendidikan Tertinggi yang Ditamatkan di Provinsi Kalimantan Timur, 2022**
Population 15 Years of Age and Over who Worked During The Previous Week by Main Employment Status and Educational Attainment in Kalimantan Timur Province, 2022

Status Pekerjaan Utama *Main Employment Status*	Pendidikan Tertinggi yang Ditamatkan/*Educational Attainment*				Jumlah *Total*
	≤ SD ≤ *Primary School*	SMP *Junior High School*	SMA *Senior High School*	Perguruan Tinggi *College*	
(1)	(2)	(3)	(4)	(5)	(6)
Berusaha sendiri *Own-account worker*	180 400	74 235	133 730	29 787	418 152
Berusaha dibantu buruh tidak tetap/ buruh tidak dibayar *Employer assisted by temporary worker/ unpaid worker*	67 092	30 224	44 473	5 349	147 138
Berusaha dibantu buruh tetap/buruh dibayar *Employer assisted by permanent worker/ paid worker*	15 583	9 174	25 660	8 094	58 511
Buruh/Karyawan/ Pegawai *Employee*	108 412	102 570	482 545	221 662	915 189
Pekerja bebas *Casual worker*	30 395	13 202	23 122	–	68 255
Pekerja keluarga/tak dibayar *Family worker/unpaid worker*	51 971	30 288	50 720	6 696	139 675
Jumlah/*Total*	**453 853**	**259 693**	**760 250**	**273 124**	**1 746 920**

Catatan/*Note*: Menggunakan penimbang hasil proyeksi penduduk hasil SUPAS 2015 / *Uses a weighting of the population projection results from SUPAS 2015*

Sumber/*Source*: BPS, Survei Angkatan Kerja Nasional (Sakernas) Agustus/*BPS-Statistics Indonesia, August National Labor Force Survey*

https://kaltim.bps.go.id

Tabel / *Table* 3.2.14 Penduduk Berumur 15 Tahun ke Atas yang Bekerja Selama Seminggu yang Lalu Menurut Kabupaten/Kota dan Lapangan Pekerjaan Utama di Provinsi Kalimantan Timur, 2022

Population 15 Years of Age and Over who Worked During The Previous Week by Regency/Municipality and Main Industry in Kalimantan Timur Province, 2022

Kabupaten/Kota *Regency/Municipality*	Lapangan Pekerjaan Utama[1] *Main Industry*[1]			Jumlah *Total*
	1	2	3	
(1)	(2)	(3)	(4)	(5)
Kabupaten/*Regency*				
1. Paser	50 870	23 276	53 060	127 206
2. Kutai Barat	30 023	10 097	36 122	76 242
3. Kutai Kartanegara	107 740	85 690	163 411	356 841
4. Kutai Timur	55 520	42 740	91 755	190 015
5. Berau	29 243	27 349	51 571	108 163
6. Penajam Paser Utara	33 677	12 676	34 562	80 915
7. Mahakam Ulu	8 737	689	4 432	13 858
Kota/*Municipality*				
1. Balikpapan	8 838	61 523	236 432	306 793
2. Samarinda	19 724	99 484	276 271	395 479
3. Bontang	5 079	20 712	65 617	91 408
Kalimantan Timur	**349 451**	**384 236**	**1 013 233**	**1 746 920**

Catatan/*Note*: [1] 1. Pertanian, Kehutanan, Perikanan/*Agriculture, Forestry, and Fishing*
2. Pertambangan dan Penggalian; Industri Pengolahan; Pengadaan Listrik dan Gas; Pengadaan Air; Pengelolaan Sampah, Limbah, dan Daur Ulang; Konstruksi
Mining and Quarrying; Manufacturing; Electricity and Gas; Water Supply; Sewerage, Waste Management, and Remediation Activities; Construction
3. Perdagangan Besar dan Eceran; Reparasi Mobil dan Sepeda Motor; Transportasi dan Pergudangan; Penyediaan Akomodasi dan Makan Minum; Informasi dan Komunikasi; Jasa Keuangan dan Asuransi; Real Estat; Jasa Perusahaan; Administrasi Pemerintahan, Pertahanan, dan Jaminan Sosial Wajib; Jasa Pendidikan; Jasa Kesehatan dan Kegiatan Sosial; Jasa Lainnya
Wholesale and Retail Trade; Repair of Motor Vehicles and Motorcycles; Transportation and Storage; Accommodation and Food Service Activities; Information and Communication; Financial and Insurance Activities; Real Estate Activities; Business Activities; Public Administration and Defence; Compulsory Social Security; Education; Human Health and Social Work Activities; Other Services Activities

Sumber/*Source*: BPS, Survei Angkatan Kerja Nasional (Sakernas) Agustus/*BPS-Statistics Indonesia, August National Labor Force Survey*

https://kaltim.bps.go.id

Tabel / *Table* 3.2.15 **Penduduk Berumur 15 Tahun Ke Atas yang Bekerja Selama Seminggu yang Lalu Menurut Lapangan Pekerjaan Utama dan Jenis Kelamin di Provinsi Kalimantan Timur, 2021**
Population 15 Years of Age and Over who Worked During The Previous Week by Main Industry and Sex in Kalimantan Timur Province, 2021

Lapangan Pekerjaan Utama[1] *Main Industry[1]*	Laki-Laki *Male*	Perempuan *Female*	Jumlah *Total*
(1)	(2)	(3)	(4)
A	296 584	52 867	349 451
B	127 749	2 815	130 564
C	84 958	46 442	131 400
D	6 788	756	7 544
E	8 041	1 292	9 333
F	103 982	1 413	105 395
G	177 115	173 314	350 429
H	95 960	8 387	104 347
I	47 519	85 279	132 798
J	5 726	5 247	10 973
K	13 737	7 023	20 760
L	5 128	3 648	8 776
M, N	42 340	12 725	55 065
O	75 515	36 449	111 964

https://kaltim.bps.go.id

Lanjutan Tabel/*Continued Table* 3.2.15

Lapangan Pekerjaan Utama[1] *Main Industry*[1]	Laki-Laki *Male*	Perempuan *Female*	Jumlah *Total*
(1)	(2)	(3)	(4)
P	33 146	67 453	100 599
Q	11 486	30 832	42 318
R, S, T, U	34 036	41 168	75 204
Jumlah/*Total*	**1 169 810**	**577 110**	**1 746 920**

Catatan/*Note*: [1] A. Pertanian, Kehutanan, Perikanan/*Agriculture, Forestry, and Fishing*
B. Pertambangan dan Penggalian/*Mining and Quarrying*
C. Industri Pengolahan/*Manufacturing*
D. Pengadaan Listrik dan Gas/*Electricity and Gas*
E. Pengadaan Air; Pengelolaan Sampah, Limbah, dan Daur Ulang/*Water Supply; Sewerage, Waste Management, and Remediation Activities*
F. Konstruksi/*Construction*
G. Perdagangan Besar dan Eceran; Reparasi Mobil dan Sepeda Motor/*Wholesale and Retail Trade; Repair of Motor Vehicles and Motorcycles*
H. Transportasi dan Pergudangan/*Transportation and Storage*
I. Penyediaan Akomodasi dan Makan Minum/*Accommodation and Food Service Activities*
J. Informasi dan Komunikasi/*Information and Communication*
K. Jasa Keuangan dan Asuransi/*Financial and Insurance Activities*
L. Real Estat/*Real Estate Activities*
M, N Jasa Perusahaan/*Business Activities*
O. Administrasi Pemerintahan, Pertahanan, dan Jaminan Sosial Wajib/*Public Administration and Defence; Compulsory Social Security*
P. Jasa Pendidikan/*Education*
Q. Jasa Kesehatan dan Kegiatan Sosial/*Human Health and Social Work Activities*
R, S, T, U Jasa Lainnya/*Other Services Activities*

Sumber/*Source*: BPS, Survei Angkatan Kerja Nasional (Sakernas) Agustus/*BPS-Statistics Indonesia, August National Labor Force Survey*

www.kaltim.bps.go.id

Tabel / *Table* 3.2.16 **Tingkat Pengangguran Terbuka (TPT) dan Tingkat Partisipasi Angkatan Kerja (TPAK) Menurut Kabupaten/Kota di Provinsi Kalimantan Timur, 2020–2022[1]**
Unemployment Rate (UR) and Labor Force Participation Rate (LFPR) by Regency/Municipality in Kalimantan Timur Province, 2020–2022[1]

Kabupaten/Kota *Regency/ Municipality*	TPT/*UR*					TPAK/*LFPR*				
	2020	2021		2022		2020	2021		2022	
	Agt *Aug*	Feb *Feb*	Agt *Aug*	Feb *Feb*	Agt *Aug*	Agt *Aug*	Feb *Feb*	Agt *Aug*	Feb *Feb*	Agt *Aug*
(1)	(2)	(3)	(4)	(5)	(6)	(7)	(8)	(9)	(10)	(11)
Kabupaten/*Regency*										
1. Paser	4,52	...	5,70	...	4,88	67,88	...	65,34	...	61,70
2. Kutai Barat	4,97	...	5,14	...	4,62	71,02	...	72,53	...	69,68
3. Kutai Kartanegara	5,70	...	5,66	...	4,14	61,98	...	64,46	...	61,95
4. Kutai Timur	5,45	...	5,35	...	6,48	68,96	...	67,97	...	67,78
5. Berau	5,08	...	5,82	...	5,02	67,40	...	65,55	...	64,97
6. Penajam Paser Utara	6,22	...	2,95	...	2,12	69,04	...	66,85	...	68,40
7. Mahakam Ulu	3,49	...	3,14	...	2,44	76,22	...	74,83	...	70,51
Kota/*Municipality*										
1. Balikpapan	9,00	...	8,94	...	6,90	62,90	...	64,29	...	65,58
2. Samarinda	8,26	...	8,16	...	6,78	65,16	...	64,29	...	62,96
3. Bontang	9,46	...	9,92	...	7,81	69,24	...	66,63	...	72,08
Kalimantan Timur	**6,87**	**6,81**	**6,83**	**6,77**	**5,71**	**65,50**	**67,46**	**65,49**	**66,22**	**64,73**

Catatan/*Note*: [1] Menggunakan penimbang hasil proyeksi penduduk SUPAS 2015/*Uses a weighting of the population projection results from SUPAS 2015*

Sumber/*Source*: BPS, Survei Angkatan Kerja Nasional (Sakernas) Februari dan Agustus/*BPS-Statistics Indonesia, February and August National Labor Force Survey*

https://kaltim.bps.go.id

Tabel 3.2.17 ***Table***

Pencari Kerja Terdaftar, Lowongan Kerja Terdaftar, dan Penempatan/Pemenuhan Tenaga Kerja Menurut Kabupaten/Kota dan Jenis Kelamin di Provinsi Kalimantan Timur, 2022
Number of Registered Job Applicants, Registered Job Vacancies, and Placement of Workers by Regency/Municipality and Sex in Kalimantan Timur Province, 2022

Kabupaten/Kota *Regency/Municipality*	Pencari Kerja Terdaftar *Registered Job Applicants*		
	Laki-Laki *Male*	Perempuan *Female*	Jumlah *Total*
(1)	(2)	(3)	(4)
Kabupaten/*Regency*			
1. Paser	2 003	589	2 592
2. Kutai Barat	2 306	810	3 116
3. Kutai Kartanegara	10 000	3 622	13 622
4. Kutai Timur	3 209	606	3 815
5. Berau	5 095	1 120	6 215
6. Penajam Paser Utara	921	228	1 149
7. Mahakam Ulu	-	-	-
Kota/*Municipality*			
1. Balikpapan	2 493	1 584	4 077
2. Samarinda	2 141	2 120	4 261
3. Bontang	6 013	2 394	8 407
Kalimantan Timur	**34 181**	**13 073**	**47 254**

https://kaltim.bps.go.id

Lanjutan Tabel/*Continued Table* 3.2.17

Kabupaten/Kota *Regency/Municipality*	Lowongan Kerja Terdaftar *Registered Job Vacancies*		
	Laki-Laki *Male*	Perempuan *Female*	Jumlah *Total*
(1)	(5)	(6)	(7)
Kabupaten/*Regency*			
1. Paser	411	51	462
2. Kutai Barat	340	48	388
3. Kutai Kartanegara	1 167	176	1 343
4. Kutai Timur	4 814	766	5 580
5. Berau	2 252	30	2 282
6. Penajam Paser Utara	39	5	44
7. Mahakam Ulu	-	-	-
Kota/*Municipality*			
1. Balikpapan	763	60	823
2. Samarinda	1 288	1 302	2 590
3. Bontang	2 586	335	2 921
Kalimantan Timur	**13 660**	**2 773**	**16 433**

https://kaltim.bps.go.id

Lanjutan Tabel/*Continued Table* 3.2.17

Kabupaten/Kota *Regency/Municipality*	Penempatan/Pemenuhan Tenaga Kerja *Placement of Workers*		
	Laki-Laki *Male*	Perempuan *Female*	Jumlah *Total*
(1)	(8)	(9)	(10)
Kabupaten/*Regency*			
1. Paser	613	44	657
2. Kutai Barat	340	48	388
3. Kutai Kartanegara	323	12	335
4. Kutai Timur	2 193	292	2 485
5. Berau	2 252	30	2 282
6. Penajam Paser Utara	364	83	447
7. Mahakam Ulu	-	-	-
Kota/*Municipality*			-
1. Balikpapan	1 182	448	1 630
2. Samarinda	961	917	1 878
3. Bontang	1 963	269	2 232
Kalimantan Timur	**10 191**	**2 143**	**12 334**

Sumber/*Source*: Dinas Tenaga Kerja dan Transmigrasi Provinsi Kalimantan Timur/*Manpower and Transmigration Service of Kalimantan Timur Province*

https://kaltim.bps.go.id

Tabel / *Table* 3.2.18 Pencari Kerja Terdaftar Menurut Pendidikan Tertinggi yang Ditamatkan dan Jenis Kelamin di Provinsi Kalimantan Timur, 2022
Number of Registered Job Applicants by Educational Attainment and Sex in Kalimantan Timur, 2022

Pendidikan Tertinggi yang Ditamatkan[1] *Educational Attainment*[1]	Laki-Laki *Male*	Perempuan *Female*	Jumlah *Total*
(1)	(2)	(3)	(4)
0	-	-	-
1	238	60	298
2	1 570	128	1 698
3	2 132	360	2 492
4	20 947	5 960	26 907
5	2 247	429	2 676
6	1 728	1 751	3 479
7	5 319	4 385	9 704
Jumlah/*Total*	**34 181**	**13 073**	**47 254**

https://kaltim.bps.go.id

Catatan/*Note*: [1] 0. Tidak/belum pernah sekolah/*No schooling*
1. Tidak/belum tamat SD/*Not/not yet completed primary school*
2. Sekolah Dasar/*Primary School*
3. Sekolah Menengah Pertama/*Junior High School*
4. Sekolah Menengah Atas (Umum)/*Senior High School (General)*
5. Sekolah Menengah Atas (Kejuruan)/*Senior High School (Vocational)*
6. Diploma I/II/III/Akademi/*Diploma I/II/III/Academy*
7. Universitas/*University*

Sumber/*Source*: Dinas Tenaga Kerja dan Transmigrasi Provinsi Kalimantan Timur/*Manpower and Transmigration Service of Kalimantan Timur Province*

Tabel / *Table* 3.2.19 Rata-rata Upah/Gaji Bersih Sebulan Pekerja Formal[1] Menurut Kabupaten/Kota dan Lapangan Pekerjaan Utama (rupiah) di Provinsi Kalimantan Timur, 2022
Average of Net Wage/Salary per Month of Formal Employee[1] by Regency/Municipality and Main Industry (rupiahs) in Kalimantan Timur Province, 2022

Kabupaten/Kota *Regency/Municipality*	Lapangan Pekerjaan Utama[2] *Main Industry[2]*			Jumlah *Total*
	1	2	3	
(1)	(2)	(3)	(4)	(5)
Kabupaten/*Regency*				
1. Paser	2 945 028	4 911 903	3 270 181	3 660 665
2. Kutai Barat	3 023 037	5 187 155	2 703 913	3 238 723
3. Kutai Kartanegara	3 339 240	4 518 934	3 171 809	3 694 153
4. Kutai Timur	3 971 707	6 894 190	3 655 468	4 653 907
5. Berau	2 730 914	5 204 388	3 438 014	4 005 255
6. Penajam Paser Utara	2 775 092	3 579 569	3 267 678	3 239 634
7. Mahakam Ulu	4 068 367	4 576 923	3 079 124	3 168 445
Kota/*Municipality*				
1. Balikpapan	1 548 768	5 946 638	3 886 082	4 373 966
2. Samarinda	3 737 991	4 150 243	3 344 584	3 558 061
3. Bontang	3 053 395	6 633 773	3 752 842	4 527 771
Kalimantan Timur	**3 681 564**	**5 126 059**	**3 475 003**	**3 963 732**

https://kaltim.bps.go.id

Catatan/*Note*:
[1] Pekerja Formal/*Formal Employee*: Buruh/Karyawan/Pegawai/*Employee*
[2] 1. Pertanian, Kehutanan, Perikanan/*Agriculture, Forestry, and Fishing*
2. Pertambangan dan Penggalian; Industri Pengolahan; Pengadaan Listrik dan Gas; Pengadaan Air; Pengelolaan Sampah, Limbah, dan Daur Ulang; Konstruksi
Mining and Quarrying; Manufacturing; Electricity and Gas; Water Supply; Sewerage, Waste Management, and Remediation Activities; Construction
3. Perdagangan Besar dan Eceran; Reparasi Mobil dan Sepeda Motor; Transportasi dan Pergudangan; Penyediaan Akomodasi dan Makan Minum; Informasi dan Komunikasi; Jasa Keuangan dan Asuransi; Real Estat; Jasa Perusahaan; Administrasi Pemerintahan, Pertahanan, dan Jaminan Sosial Wajib; Jasa Pendidikan; Jasa Kesehatan dan Kegiatan Sosial; Jasa Lainnya
Wholesale and Retail Trade; Repair of Motor Vehicles and Motorcycles; Transportation and Storage; Accommodation and Food Service Activities; Information and Communication; Financial and Insurance Activities; Real Estate Activities; Business Activities; Public Administration and Defence; Compulsory Social Security; Education; Human Health and Social Work Activities; Other Services Activities

Sumber/*Source*: BPS, Survei Angkatan Kerja Nasional (Sakernas) Agustus/*BPS-Statistics Indonesia, August National Labor Force Survey*

Tabel / *Table* 3.2.20 Rata-rata Upah/Gaji Bersih Sebulan Pekerja Formal[1] Menurut Kelompok Umur dan Lapangan Pekerjaan Utama (rupiah) di Provinsi Kalimantan Timur, 2022
Average of Net Wage/Salary per Month of Formal Employee[1] by Age Group and Main Industry (rupiahs) in Kalimantan Timur Province, 2022

Kelompok Umur *Age Group*	Lapangan Pekerjaan Utama[1]/*Main Industry*[1]			Jumlah/*Total*
	1	2	3	
(1)	(2)	(3)	(4)	(5)
15–19	2 662 113	2 936 421	1 590 265	1 923 104
20–24	3 011 233	4 105 229	2 577 220	2 932 905
25–29	3 758 412	5 064 894	3 047 295	3 651 158
30–34	3 694 131	5 413 938	3 625 958	4 169 114
35–39	3 284 017	5 727 248	3 753 168	4 412 157
40–44	3 184 207	5 587 191	4 000 886	4 439 090
45–49	2 746 558	5 427 580	4 111 977	4 387 635
50–54	4 059 400	5 391 631	4 265 563	4 568 048
55–59	3 145 078	3 482 008	4 669 546	4 281 232
60+	2 039 118	2 157 198	2 386 918	2 275 773
Jumlah/*Total*	**3 681 564**	**5 126 059**	**3 475 003**	**3 963 732**

https://kaltim.bps.go.id

Catatan/*Note*:
[1] Pekerja Formal/*Formal Employee*: Buruh/Karyawan/Pegawai/*Employee*
[2] 1. Pertanian, Kehutanan, Perikanan/*Agriculture, Forestry, and Fishing*
2. Pertambangan dan Penggalian; Industri Pengolahan; Pengadaan Listrik dan Gas; Pengadaan Air; Pengelolaan Sampah, Limbah, dan Daur Ulang; Konstruksi
Mining and Quarrying; Manufacturing; Electricity and Gas; Water Supply; Sewerage, Waste Management, and Remediation Activities; Construction
3. Perdagangan Besar dan Eceran; Reparasi Mobil dan Sepeda Motor; Transportasi dan Pergudangan; Penyediaan Akomodasi dan Makan Minum; Informasi dan Komunikasi; Jasa Keuangan dan Asuransi; Real Estat; Jasa Perusahaan; Administrasi Pemerintahan, Pertahanan, dan Jaminan Sosial Wajib; Jasa Pendidikan; Jasa Kesehatan dan Kegiatan Sosial; Jasa Lainnya
Wholesale and Retail Trade; Repair of Motor Vehicles and Motorcycles; Transportation and Storage; Accommodation and Food Service Activities; Information and Communication; Financial and Insurance Activities; Real Estate Activities; Business Activities; Public Administration and Defence; Compulsory Social Security; Education; Human Health and Social Work Activities; Other Services Activities

Sumber/*Source*: BPS, Survei Angkatan Kerja Nasional (Sakernas) Agustus/*BPS-Statistics Indonesia, August National Labor Force Survey*

Tabel / *Table* 3.2.21 Rata-rata Pendapatan Bersih Sebulan Pekerja Informal[1] Menurut Kabupaten/Kota dan Lapangan Pekerjaan Utama (rupiah) di Provinsi Kalimantan Timur, 2022
Average of Net Income per Month of Informal Employee[1] by Regency/Municipality and Main Industry (rupiahs) in Kalimantan Timur Province, 2022

Kabupaten/Kota *Regency/Municipality*	Lapangan Pekerjaan Utama[2] *Main Industry[2]*			Jumlah *Total*
	Pertanian/ *Agriculture*	Industri/ *Industry*	Jasa/ *Service*	
(1)	(2)	(3)	(4)	(5)
Kabupaten/*Regency*				
1. Paser	2 305 036	1 674 290	2 160 797	2 180 255
2. Kutai Barat	1 676 827	2 270 893	2 608 000	1 962 230
3. Kutai Kartanegara	2 431 111	2 507 825	2 232 444	2 375 301
4. Kutai Timur	3 209 658	2 773 485	3 482 744	3 253 889
5. Berau	1 868 702	2 810 268	2 895 131	2 455 065
6. Penajam Paser Utara	1 893 276	1 939 742	1 827 778	1 877 266
7. Mahakam Ulu	1 978 708	3 075 810	2 234 689	2 265 236
Kota/*Municipality*				
1. Balikpapan	2 147 881	2 691 477	2 888 456	2 789 897
2. Samarinda	2 737 724	2 797 659	3 032 265	2 941 318
3. Bontang	2 627 060	2 847 832	2 414 139	2 529 885
Kalimantan Timur	**2 374 413**	**2 629 065**	**2 770 110**	**2 615 014**

Catatan/*Note*:
[1] Pekerja Informal meliputi pekerja yang berstatus berusaha sendiri dan pekerja bebas di sektor pertanian dan nonpertanian/*Informal Employee includes employment status are self employed, casual agricultural worker, and casual non-agricultural worker*
[2] Pertanian: Pertanian, Kehutanan, Perikanan/*Agriculture: Agriculture, Forestry, and Fishing*
Industri: Pertambangan dan Penggalian; Industri Pengolahan; Pengadaan Listrik dan Gas; Pengadaan Air; Pengelolaan Sampah, Limbah, dan Daur Ulang; Konstruksi
Industry: Mining and Quarrying; Manufacturing; Electricity and Gas; Water Supply; Sewerage, Waste Management, and Remediation Activities; Construction
Jasa: Perdagangan Besar dan Eceran; Reparasi Mobil dan Sepeda Motor; Transportasi dan Pergudangan; Penyediaan Akomodasi dan Makan Minum; Informasi dan Komunikasi; Jasa Keuangan dan Asuransi; Real Estat; Jasa Perusahaan; Administrasi Pemerintahan, Pertahanan, dan Jaminan Sosial Wajib; Jasa Pendidikan; Jasa Kesehatan dan Kegiatan Sosial; Jasa Lainnya
Service: Wholesale and Retail Trade; Repair of Motor Vehicles and Motorcycles; Transportation and Storage; Accommodation and Food Service Activities; Information and Communication; Financial and Insurance Activities; Real Estate Activities; Business Activities; Public Administration and Defence; Compulsory Social Security; Education; Human Health and Social Work Activities; Other Services Activities

Sumber/*Source*: BPS, Survei Angkatan Kerja Nasional (Sakernas) Agustus/*BPS-Statistics Indonesia, August National Labor Force Survey*

https://kaltim.bps.go.id

Tabel / *Table* 3.2.22 **Rata-rata Pendapatan Bersih Sebulan Pekerja Informal[1] Menurut Kabupaten/Kota dan Pendidikan Tertinggi yang Ditamatkan (rupiah) di Provinsi Kalimantan Timur, 2022**
Average of Net Income per Month of Informal Employee[1] by Regency/Municipality and Educational Attainment (rupiahs) in Kalimantan Timur Province, 2022

Kabupaten/Kota *Regency/Municipality*	Pendidikan Tertinggi yang Ditamatkan/*Educational Attainment*				Rata-rata *Average*
	Tidak Pernah Sekolah/ Belum Tamat SD *No Schooling/ Didn't/ Not Yet Completed Primary School*	SD *Primary School*	SMP *Junior High School*	SMA ke Atas/ *Senior High School and Above*	
(1)	(2)	(3)	(4)	(5)	(6)
Kabupaten/*Regency*					
1. Paser	2 059 733	2 363 118	1 722 379	2 339 129	2 180 255
2. Kutai Barat	1 907 615	1 737 204	1 775 269	2 294 647	1 962 230
3. Kutai Kartanegara	1 903 257	2 387 422	2 751 301	2 448 710	2 375 301
4. Kutai Timur	2 796 157	3 213 687	3 936 550	3 051 010	3 253 889
5. Berau	2 359 316	1 980 031	2 282 907	3 195 910	2 455 065
6. Penajam Paser Utara	1 851 237	1 799 053	1 926 224	1 957 202	1 877 266
7. Mahakam Ulu	3 373 491	2 070 542	1 830 231	2 446 445	2 265 236
Kota/*Municipality*					
1. Balikpapan	1 936 093	2 167 496	2 396 005	3 251 152	2 789 897
2. Samarinda	2 162 344	2 495 369	2 799 043	3 354 198	2 941 318
3. Bontang	1 635 510	2 339 772	2 785 860	2 784 503	2 529 885
Kalimantan Timur	**2 098 701**	**2 394 834**	**2 675 412**	**2 951 105**	**2 615 014**

Catatan/*Note*: [1] Pekerja Informal/*Informal Employee*:
Pekerja yang berstatus berusaha sendiri dan pekerja bebas di sektor pertanian dan nonpertanian/*Employment status are self employed, casual agricultural worker, and casual non-agricultural worker*

Sumber/*Source*: BPS, Survei Angkatan Kerja Nasional (Sakernas) Agustus/*BPS-Statistics Indonesia, August National Labor Force Survey*

https://kaltim.bps.go.id

Tabel / *Table* 3.2.23 Jumlah Upah Minimum Kabupaten/Kota/Provinsi di Provinsi Kalimantan Timur (rupiah), 2022
Number of Minimum Salary Regency/Municipality/Province in Kalimantan Timur Province (rupiahs), 2022

Kabupaten/Kota *Regency/Municipality*	UMK/UMP Minimum *Salary Regency/ Municipality/ Province*	Kenaikan dari Tahun Sebelumnya *Increase from Previous Year*	
		Rupiah *Rupiahs*	Persentase *Percentage*
(1)	(2)	(3)	(4)
Kabupaten/*Regency*			
1. Paser	3 062 460,49	12 460,49	0,41
2. Kutai Barat	3 320 596,99	10 596,99	0,32
3. Kutai Kartanegara	3 199 654,80	19 981,80	0,63
4. Kutai Timur	3 175 427,45	35 329,45	1,13
5. Berau	3 443 066,92	30 735,92	0,90
6. Penajam Paser Utara	3 369 306,64	5 496,85	0,16
7. Mahakam Ulu	...	...	...
Kota/*Municipality*			
1. Balikpapan	3 118 397,22	49 081,56	1,60
2. Samarinda	3 137 675,60	25 519,20	0,82
3. Bontang	3 226 486,78	43 781,00	1,38
Kalimantan Timur	**3 014 497,22**	**33 118,50**	**1,11**

Sumber/*Source*: Dinas Tenaga Kerja dan Transmigrasi Provinsi Kalimantan Timur/*Manpower and Transmigration Service of Kalimantan Timur Province*

https://kaltim.bps.go.id

Tabel / *Table* 3.2.24 Jumlah Kepesertaan Perusahaan dan Tenaga Kerja pada BPJS Ketenagakerjaan Menurut Wilayah Operasi di Provinsi Kalimantan Timur, 2022
Number of Company and Workforce Membership in BPJS Ketenagakerjaan by Operational Area in Kalimantan Timur Province, 2022

Kabupaten/Kota *Regency/Municipality*	Perusahaan *Companies*	*Tenaga Kerja Workforce*
(1)	(2)	(3)
Kabupaten/*Regency*		
1. Paser	767	65 533
2. Kutai Barat	381	26 647
3. Kutai Kartanegara	893	169 441
4. Kutai Timur	958	67 073
5. Berau	1 589	44 728
6. Penajam Paser Utara	537	24 614
7. Mahakam Ulu	-	107
Kota/*Municipality*		
1. Balikpapan	5 208	130 604
2. Samarinda	3 469	108 872
3. Bontang	1 224	49 278
Kalimantan Timur	**15 026**	**686 897**

Catatan: Samarinda mencakup Samarinda,Kutai Kertanegara dan Kutai Barat; Balikpapan mencakup: Balikpapan, Paser, dan PPU; Bontang mencakup: Bontang dan Kutai Timur; Berau mencakup: Berau/*Samarinda includes Samarinda, Kutai Kertanegara and Kutai Barat; Balikpapan includes: Balikpapan, Paser, and PPU; Bontang includes: Bontang and Kutai Timur; Berau includes: Berau*

Sumber/*Source*: BPJS Ketenagakerjaan (Persero) Kantor Wilayah Kalimantan/*BPJS Employment (Persero) Regional Office Kalimantan*

https://kaltim.bps.go.id

BAB 04
Chapter

SOSIAL DAN KESEJAHTERAAN RAKYAT

Social and Welfare

Distribusi PersentaseRumah Tangga menurut Sumber Air Minum, Provinsi Kalimantan Timur 2022

Percentage Distribution of Household Population by Source of Drinking Water in Kalimantan Timur Province, 2022



https://kaltim.bps.go.id

Sumber: BPS, Survei Sosial Ekonomi Nasional (Susenas)

Source: *BPS-Statistics Indonesia, National*

https://kaltim.bps.go.id

PENJELASAN TEKNIS

1. Tidak/belum pernah sekolah adalah mereka yang tidak pernah atau belum pernah terdaftar dan tidak pernah atau belum pernah aktif mengikuti pendidikan di suatu jenjang pendidikan formal. Termasuk juga yang tamat taman kanak-kanak tetapi tidak melanjutkan ke sekolah dasar.

2. Masih bersekolah adalah mereka yang terdaftar dan aktif mengikuti pendidikan formal dan nonformal (Paket A, B, atau C), baik pendidikan dasar, menengah maupun pendidikan tinggi. Bagi mahasiswa yang sedang cuti dianggap masih bersekolah.

3. Tidak bersekolah lagi adalah mereka yang pernah terdaftar dan aktif mengikuti pendidikan di suatu jenjang pendidikan formal dan nonformal (Paket A, B, atau C), tetapi pada saat pencacahan tidak lagi terdaftar dan tidak aktif mengikuti pendidikan.

4. Tamat sekolah adalah menyelesaikan pelajaran yang ditandai dengan lulus ujian akhir pada kelas/tingkat terakhir suatu jenjang pendidikan di sekolah negeri maupun swasta dengan mendapatkan tanda tamat belajar/ijazah. Seseorang yang belum mengikuti pelajaran pada kelas tertinggi tetapi telah mengikuti ujian akhir dan lulus dianggap tamat sekolah.

TECHNICAL NOTES

1. *Not/never attending school is someone who has never attended or never been registered in a formal education, such as primary, secondary, and tertiary education. Those who just completed kindergarten are considered as never attended school.*

2. *Attending school is someone who is currently attending primary, secondary, or tertiary education, including package A, package B, or package C. College student who postpones his/her study is considered as attending school.*

3. *Not attending school anymore is someone who had enrolled and participated in formal and non-formal education in the past including package A, package B, or package C, but currently does not attend school.*

4. *Completed particular level of education is someone who has completed particular level of education in private or public school and accepting graduation certificate. Someone who has never attended the highest grade but passed the final exam is considered as completed particular level of education.*

https://kaltim.bps.go.id

5. Dapat membaca dan menulis artinya dapat membaca dan menulis kata-kata/kalimat sederhana dengan suatu aksara tertentu.

5. Able to read and write is the ability to read and write at least a simple sentence in any letter of alphabets.

6. Jalur Pendidikan di Indonesia terdiri atas 1) pendidikan formal, 2) pendidikan nonformal, dan 3) pendidikan informal yang ketiganya dapat saling melengkapi dan memperkaya (Undang-Undang No. 20 Tahun 2014 tentang Sistem Pendidikan Nasional).

6. The Education System in Indonesia consists of 1) a formal education, 2) non-formal education, and 3) informal education that all three can be complementary and enriching (Law No. 20 Year 2014 about The National Education System).

7. Jenjang Pendidikan Formal terdiri atas pendidikan dasar, pendidikan menengah, dan pendidikan tinggi. Jenis pendidikan yang diajarkan mencakup pendidikan umum, kejuruan, akademik, profesi, vokasi, keagamaan, dan khusus.

7. The Formal Education Level consists of primary education, secondary education, and high education. The kind of education that taught consists of general education, vocational, academic, professional, religious, and specific education.

8. Pendidikan Dasar berbentuk Sekolah Dasar (SD) dan Madrasah Ibtidaiyah (MI) atau bentuk lain yang sederajat serta Sekolah Menengah Pertama (SMP) dan Madrasah Tsanawiyah (MTs), atau bentuk lain yang sederajat.

8. The Primary Education consists of Elementary School and Islamic Elementary School or other equivalent forms and Junior High School and MTs, or other equivalent forms.

9. Pendidikan Menengah berbentuk Sekolah Menengah Atas (SMA), Madrasah Aliyah (MA), Sekolah Menengah Kejuruan (SMK), dan Madrasah Aliyah Kejuruan (MAK), atau bentuk lain yang sederajat.

9. The Secondary Education consists of the senior high school, MA, Vocational School, and Vocational Madrasah Aliyah, or other equivalent forms.

10. Pendidikan Tinggi merupakan jenjang pendidikan setelah

10. The High Education consists of the education level after the secondary education that consists of diplomas,

https://kaltim.bps.go.id

pendidikan menengah yang mencakup program pendidikan diploma, sarjana, magister, spesialis, dan doktor yang diselenggarakan oleh perguruan tinggi. Perguruan tinggi dapat berbentuk akademi, politeknik, sekolah tinggi, institut, atau universitas.

bachelor, master, specialist, and doctoral degrees that are held by the college. The colleges can be academy, polytechnic, high school, institute, or university.

11. Rumah Sakit adalah tempat pemeriksaan dan perawatan kesehatan, biasanya berada di bawah pengawasan dokter/tenaga medis, yang melayani penderita yang sakit untuk berobat rawat jalan atau rawat inap.

11. *Hospital is a place for health check, usually controlled/supervised by doctors/medical personnel to serve the ill patients to get outpatient or inpatient treatment services.*

12. Rumah Sakit Bersalin adalah rumah sakit khusus untuk persalinan, dilengkapi pelayanan spesialis pemeriksaan kehamilan, persalinan, rawat inap dan rawat jalan ibu dan anak yang berada di bawah pengawasan dokter spesialis kandungan.

12. *Maternity Hospital is a specialized hospital for childbirth, has specialist inspection service to pregnancy, childbirth, hospitalization and outpatient for mothers and children that is under the supervision of an obstetrician.*

13. Rumah Bersalin adalah sarana pelayanan kesehatan dengan izin sebagai rumah bersalin, dilengkapi pelayanan pemeriksaan kehamilan, persalinan serta pemeriksaan ibu dan anak yang berada di bawah pengawasan bidan senior.

13. *Maternity House is health care facility with a license as a maternity house, equipped with prenatal care, childbirth and examination of mothers and children which is under the supervision of a senior midwife.*

14. Poliklinik adalah sarana kesehatan untuk pelayanan berobat jalan, biasanya berada di bawah pengawasan dokter/tenaga medis.

14. *Polyclinic is a health facility in which to get outpatient services, usually under the control of doctor/medical personnel.*

https://kaltim.bps.go.id

15. Puskesmas (Pusat Kesehatan Masyarakat) adalah unit pelaksana teknis dinas kesehatan kabupaten/kota yang mempunyai fungsi utama sebagai penyelenggara pelayanan kesehatan tingkat pertama. Wilayah kerja puskesmas maksimal adalah satu kecamatan dan untuk dapat menjangkau wilayah kerjanya, puskesmas mempunyai jaringan pelayanan yang meliputi unit Puskesmas Pembantu (Pustu), unit Puskesmas Keliling (Puskel), dan unit bidan desa/komunitas (Peraturan Menteri Kesehatan RI No. 75 Tahun 2015 Tentang Pusat Kesehatan Masyarakat).

15. Public Health Center is technical implementation unit of regency health department that have the primary function as a first-level health care providers. The working area standard of public health center is one regency and to reach their working areas, public health centers have a service network covering subsidiary of public health center, mobile public health center units, and midwife units (Regulation of the Minister of Health of Indonesia Number 75 Year 2015 about Public Health Center).

16. Apotek adalah suatu tempat tertentu yang digunakan untuk melakukan pekerjaan kefarmasian, dan penyaluran/penjualan obat atau bahan farmasi dan perbekalan kesehatan lainnya kepada masyarakat yang dikelola oleh tenaga apoteker (Peraturan Menteri Kesehatan RI No. 1332 Tahun 2002 Tentang Perubahan Atas Peraturan Menteri Kesehatan RI No. 922/MENKES/PER/X/1993 Tentang Ketentuan dan Tata Cara Pemberian Izin Apotek).

16. Pharmacy is a specific place that is used for pharmaceutical jobs, and distribution/sale of drugs/pharmaceuticals and other medical supplies to people that are administered by trained pharmacist (Regulation of the Minister of Health of Indonesia Number 1332 Year 2002 about the Changes of Regulation of the Minister of Health of Indonesia Number 922/MENKES/PER/X/1993 about Pro-vision and Procedures for Administration of Licensed Pharmacies).

17. Imunisasi adalah memasukkan kuman/racun penyakit tertentu yang sudah dilemahkan (vaksin) ke dalam tubuh dengan cara disuntik atau diminum (diteteskan dalam mulut) dengan maksud agar terjadi kekebalan tubuh terhadap penyakit tersebut.

17. Immunization is putting enervated microbe of a certain disease into human body by injection or drinking (dropping into mouth) to make the body immune to that disease.

https://kaltim.bps.go.id

18. Keluhan kesehatan adalah keadaan seseorang yang mengalami gangguan kesehatan atau kejiwaan, baik karena penyakit akut, penyakit kronis, kecelakaan, kriminal, atau hal lain.

18. Health complaint is a condition where a person has health or mental problems because of acute illness, chronically illness, accident, crimes, or others.

19. Mengobati sendiri adalah upaya oleh anggota rumah tangga/keluarga dengan melakukan pengobatan sendiri tanpa datang ke tempat fasilitas kesehatan atau memanggil dokter/petugas kesehatan ke rumahnya (misal minum obat modern, jamu, kerokan, kompres, kop, pijat) agar sembuh atau menjadi lebih ringan keluhan kesehatannya.

19. Self treatment is an effort of household members/family to have a health treatment by themselves without visiting health facilities or a doctor/health personnel (for instance, by taking modern medicine, herb medicine, chief with a coin, compress, cupping suction, massage) in order to recover from illness or reduce the health complaint.

20. Kasus kumulatif AIDS adalah kumulatif kasus AIDS sampai dengan referensi waktu tertentu.

20. Cummulative AIDS case is cummulative AIDS cases with reference to a particular time.

21. Angka penemuan kasus tuberkulosis adalah jumlah kasus baru tuberkulosis (TB) dan kasus TB yang didiagnosis kambuh yang diobati dalam program penanggulangan TB nasional dan dilaporkan kepada WHO, dibagi dengan perkiraan WHO terhadap jumlah kasus insiden tuberkulosis pada tahun yang sama, dinyatakan sebagai persentase.

21. The case detection rate for all forms of tuberculosis is the number of new and replase tuberculosis cases diagnosed and treated in national tuberculosis control programmes and notified to WHO, divided by WHO's estimate of the number of incident tuberculosis cases for the same year, expressed as a percentage.

22. Angka keberhasilan pengobatan tuberkulosis smear positive/Basil Tahan Asam (BTA) positif adalah proporsi (dinyatakan sebagai persentase) kasus TB BTA positif

22. The treatment success rate for new pulmonary smear-positive tuberculosis cases is the proportion (expressed as a percentage) of new smear-positive tuberculosis

https://kaltim.bps.go.id

yang terdaftar di bawah program pengendalian TB nasional pada tahun tertentu yang dinyatakan berhasil menyelesaikan pengobatan. Dengan atau tanpa bukti bakteriologi keberhasilan ("sembuh" dan "menyelesaikan pengobatan" masing-masing).

cases registered under a national tuberculosis control programme in a given year that succesfully completed treatment. With or without bacteriological evidence of succes ("cured" and "treatment completed" respectively).

23. BCG (Bacillus Calmette Guerin) merupakan vaksinasi untuk mencegah penyakit TBC, diberikan pada bayi baru lahir atau anak, dengan suntikan pada kulit pangkal lengan atas. Bekas suntikan kemudian akan membentuk tonjolan kecil jaringan parut pada kulit lengan atas. Suntikan BCG diberikan kepada anak sebanyak 1 kali.

23. BCG (Bacillus Calmette Guerin) is a vaccine to prevent TBC disease, given to newborns or children, by injection at the base of the skin of the upper arm. Injection site will form little bumps of scar tissue in the skin of the upper arm. BCG injections given to children 1 times.

24. DPT (Difteri, Pertusis, Tetanus) merupakan vaksin untuk mencegah penyakit Difteri, Pertusis, dan Tetanus yang diberikan pada bayi berumur 3 bulan ke atas, dengan suntikan pada paha, diulang 1 bulan dan 2 bulan kemudian, sehingga suntikan imunisasi DPT lengkap pada balita berjumlah 3 kali (kadang-kadang selang waktu antar suntikan bisa lebih dari 1 bulan).

24. DPT (Diphtheria, Pertussis, Tetanus) is a vaccine to prevent the diphtheria, pertussis, and tetanus disease, given to infants aged 3 months and above, with a shot in the thigh, repeated one month and two months later, so that the complete DPT immunization shots at toddler totaling 3 times (sometimes the time interval between injections can be more than 1 month).

25. Luas lantai adalah luas lantai yang ditempati dan digunakan untuk keperluan sehari-hari (sebatas atap).

25. Floor area is the total area which is occupied and utilized daily.

https://kaltim.bps.go.id

26. Air leding adalah sumber air yang berasal dari air yang telah melalui proses penjernihan dan penyehatan sebelum dialirkan kepada konsumen melalui instalasi berupa saluran air. Sumber air ini biasanya diusahakan oleh PAM/PDAM/BPAM. Termasuk dalam hal ini air leding yang didapat secara eceran.

26. Pipe water is a water source that comes from water that has been through a process of purification and sanitation before distribute to consumers through an instalation of water lines. This water source is usually distributed by PAM/ PDAM/BPAM. This include a pipe water that sold at retail.

27. Sumur terlindung adalah air yang berasal dari dalam tanah yang digali dan lingkar sumur tersebut dilindungi oleh tembok paling sedikit 0,8 meter di atas tanah dan 3 meter ke bawah tanah, serta ada lantai semen sejauh 1 meter dari lingkar sumur.

27. Protected wells is water that comes from the soil were excavated and the circumference of the well was protected by walls at least 0.8 meters above ground and 3 meters underground, and cement floor as far as 1 meter from the well circumference.

28. Status penguasaan bangunan tempat tinggal milik sendiri adalah jika tempat tinggal tersebut pada waktu pencacahan betul-betul sudah milik kepala rumah tangga atau salah seorang anggota rumah tangga. Rumah yang dibeli secara angsuran melalui kredit bank atau rumah dengan status sewa beli dianggap rumah milik sendiri.

28. Own ownership property status is a status of dwelling occupied belongs to the head of household or one of the household member. Houses bought through bank credit or houses with leasing status were also categorized as an own property.

29. Peristiwa tindak pidana yang dilaporkan ialah setiap peristiwa yang diterima kepolisian dari laporan masyarakat, atau peristiwa dimana pelakunya tertangkap tangan oleh kepolisian.

29. Reported crime incidence includes all criminal cases reported and received by police office, and all crimes caught by police.

kaltim.bps.go.id

30. Jumlah tindak pidana menggambarkan jumlah kasus tindak pidana yang terjadi pada kurun waktu tertentu.

30. Crime total refers to the number of criminal cases occurring during a given period.

31. Bencana Alam adalah peristiwa atau serangkaian peristiwa yang mengancam dan mengganggu kehidupan/penghidupan masyarakat yang disebabkan oleh faktor alam antara lain berupa gempa bumi, tsunami, gunung meletus, banjir, kekeringan, angin topan, dan tanah longsor sehingga mengakibatkan kerugian materi maupun non-materi.

31. Natural Disaster is an event or series of events that threaten and disrupt the lives and livelihoods caused by natural factors such as: earthquake, tsunami, volcanic eruption, flood, flash flood, drought, typhoon/cyclone, and landslide so it can lead to result in loss of material and non-material.

32. Korban meninggal adalah orang yang dilaporkan tewas atau meninggal dunia akibat bencana.

32. Fatality is a person reported killed or death in the wake of a disaster.

33. Korban hilang adalah orang yang dilaporkan hilang atau tidak ditemukan atau tidak diketahui keberadaannya setelah terjadi bencana.

33. Missing person is a person reported missing or who cannot be located or who cannot be accounted for in the wake of a disaster.

34. Korban luka/sakit adalah orang yang mengalami luka-luka atau sakit, dalam keadaan luka ringan, luka sedang maupun luka parah/berat, baik yang berobat jalan maupun rawat inap.

34. Casualty is a person suffering injury or illness, in a state of light injury, moderate injury, or heavy injury, which in undergoing treatment as either an outpatient or inpatient.

35. Rusak Berat adalah kriteria kerusakan yang mengakibatkan bangunan roboh atau sebagian besar komponen struktur rusak.

35. Severely damaged is the criteria of damage that resulted most buildings collapsed or damaged its structural components.

36. Rusak sedang adalah kriteria kerusakan yang mengakibatkan sebagian kecil komponen struktur

36. Damaged is the criteria of damage that resulted defective fraction of structural components and

https://kaltim.bps.go.id

rusak, dan komponen penunjang rusak namun bangunan masih tetap berdiri.

supporting components damaged, but the building still stands.

37. Rusak ringan adalah kriteria kerusakan yang mengakibatkan sebagian komponen struktur retak (struktur masih bisa digunakan) dan bangunan masih tetap berdiri.

37. Lightly damaged is the criteria of damage that resulted partially cracked structural components, but the structure still can be used and the building still stands.

38. Untuk mengukur kemiskinan, BPS menggunakan konsep kemampuan memenuhi kebutuhan dasar (basic needs approach). Dengan pendekatan ini, kemiskinan dipandang sebagai ketidakmampuan dari sisi ekonomi untuk memenuhi kebutuhan dasar makanan dan bukan makanan yang diukur dari sisi pengeluaran. Metode yang digunakan adalah menghitung Garis Kemiskinan (GK), yang terdiri dari dua komponen yaitu Garis Kemiskinan Makanan (GKM) dan Garis Kemiskinan Non-Makanan (GKNM). Penghitungan Garis Kemiskinan dilakukan secara terpisah untuk daerah perkotaan dan perdesaan.

38. To measure poverty, BPS-Statistics Indonesia has used the concept of basic needs approach. Therefore, poverty is viewed as economic inability to fulfill food and non-food basic needs which are measured by consumption/expenditure. The method used is calculating poverty line, which consists of two components that are Food Poverty Line (FPL) and Non-Food Poverty Line (NFPL). The poverty line was calculated separately for urban and rural areas.

39. Penduduk miskin adalah penduduk yang memiliki rata-rata pengeluaran per kapita per bulan di bawah Garis Kemiskinan.

39. A person whose expenditure per capita per month is below the poverty line is considered to be poor.

40. Garis Kemiskinan Makanan (GKM) merupakan nilai pengeluaran kebutuhan minimum makanan yang disetarakan dengan 2.100

40. The Food Poverty Line refers to the daily minimum requirement of 2,100 kcal per capita per day. The Non-Food Poverty Line refers

https://kaltim.bps.go.id

kkalori per kapita per hari. Garis Kemiskinan Non-Makanan (GKNM) adalah kebutuhan minimum untuk perumahan, sandang, pendidikan, kesehatan, dan kebutuhan dasar lainnya.

to the minimum requirement for household necessities for clothing, education, health, and other basic individual needs.

41. Head Count Index (HCI-P0) adalah persentase penduduk miskin yang berada di bawah Garis Kemiskinan (GK).

41. Head Count Index (HCI-P0) simply measures the percentage of the population that is counted as poor, often deNoted by P0.

42. Indeks Kedalaman Kemiskinan (PovertyGapIndex-P1) merupakan ukuran rata-rata kesenjangan pengeluaran masing-masing penduduk miskin terhadap garis kemiskinan. Semakin tinggi nilai indeks, semakin jauh rata-rata pengeluaran penduduk dari garis kemiskinan.

42. Poverty Gap Index-P1 measures the extent to which individuals fall below the poverty line (the poverty gaps) as a proportion of the poverty line. Higher value of the index shows that the gap between average expenditure of the poor and the poverty line is wider.

43. Indeks Keparahan Kemiskinan (Poverty Severity Index-P2) memberikan gambaran mengenai penyebaran pengeluaran di antara penduduk miskin. Semakin tinggi nilai indeks, semakin tinggi ketimpangan pengeluaran di antara penduduk miskin.

43. Poverty Severity Index-P2 describes inequality among the poor. This is simply a weighted sum of poverty gaps (as a proportion of the poverty line), where the weights are the proportionate poverty gaps themselves. Hence, by squaring the poverty gap index, the measure implicitly puts more weight on observations that fall well below the poverty line. Higher value of the index shows that inequality among the poor is higher.

44. Indeks Pembangunan Manusia (IPM) menjelaskan bagaimana penduduk dapat mengakses hasil pembangunan dalam memperoleh pendapatan,

44. The Human Development Index (HDI) explains how people can access development results in obtaining income, health, education and so forth. HDI was

https://kaltim.bps.go.id

kesehatan, pendidikan dan sebagainya. IPM diperkenalkan oleh UNDP pada tahun 1990 dan dipublikasikan secara berkala dalam laporan tahunan Human Development Report (HDR). IPM dibentuk oleh 3 (tiga) dimensi dasar: Umur panjang dan hidup sehat; pengetahuan; dan standar hidup layak.

introduced by United Nations Development Programme (UNDP) in 1990 and published periodically in the annual report of the Human Development Report. HDI was formed by three basic dimensions: a long and healthy life; knowledge; and a decent standard of living.

https://kaltim.bps.go.id

ULASAN

DESCRIPTION

PENDIDIKAN

Salah satu faktor utama keberhasilan pembangunan di suatu negara adalah tersedianya cukup sumber daya manusia (SDM) yang berkualitas. Merujuk pada amanat UUD 1945 beserta amandemennya (pasal 31 ayat 2), melalui jalur pendidikan pemerintah secara konsisten berupaya meningkatkan kualitas SDM. Program wajib belajar 9 tahun dan 12 tahun, Gerakan Nasional Orang Tua Asuh (GNOTA), dan berbagai program pendukung lainnya adalah bagian dari upaya pemerintah mempercepat peningkatan kualitas SDM, yang pada akhirnya akan menciptakan SDM yang tangguh, yang siap bersaing di era globalisasi. Peningkatan SDM sekarang ini lebih difokuskan pada pemberian kesempatan seluas-luasnya kepada penduduk untuk mengecap pendidikan, terutama penduduk kelompok usia sekolah (7-24 tahun).

Ketersediaan fasilitas pendidikan baik sarana maupun prasarana akan sangat menunjang dalam meningkatkan mutu pendidikan. Di Kalimantan Timur telah tersedia berbagai sekolah dari tingkat SD hingga Perguruan Tinggi. Pada tahun ajaran 2021/2022 juga terjadi peningkatan jumlah sekolah yang ada di Kalimantan Timur, baik di tingkat SD/MI, SMP/MTs, maupun SMA/SMK/MA. Namun, di tingkat partisipasi sekolah, terdapat

EDUCATION

One of the main factors for the success of development in a country is the availability of quality human resources (HR). Referring to the mandate of the 1945 Constitution and its amendments (Article 31 paragraph 2), the government consistently strives to improve the quality of HR through the education system. The mandatory 9 and 12-year education programs, the National Movement of Foster Parents (GNOTA), and various other supporting programs are part of the government's efforts to accelerate the improvement of HR quality, which ultimately will create resilient HR who are ready to compete in the era of globalization. The current focus of HR improvement is to provide the widest possible opportunities for people, especially those in school-age groups (7-24 years old), to obtain education.

The availability of education facilities, both in terms of infrastructure and resources, will greatly support the improvement of education quality. In Kalimantan Timur, various schools from elementary to university levels are available. In the 2019/2020 academic year, there was also an increase in the number of schools in Kalimantan Timur, both at the elementary (SD/MI), junior high (SMP/MTs), and senior high (SMA/SMK/MA) levels. However, at the

https://kaltim.bps.go.id

penurunan partisipasi untuk kelompok umur 7-24 yang masih bersekolah dari 73,88 persen di tahun 2021 menjadi 74,02 persen di tahun 2022.

school participation level, there was a decrease in participation for the 7-24 age group still attending school from 73.88 percent in 2021 to 74.02 percent in 2022.

Sementara itu, dari hasil pendataan potensi desa 2021, desa/kelurahan yang memiliki fasilitas pendidikan juga bertambah bila dibandingkan dengan kondisi pada tahun 2020, yang bila dirinci adalah sebagai berikut: 992 desa/kelurahan sudah memiliki SD, 550 desa/kelurahan sudah memiliki SMP, 238 desa/kelurahan sudah memiliki SMA, 154 kelurahan sudah memiliki SMK, dan 48 desa/kelurahan sudah memiliki perguruan tinggi.

Meanwhile, according to the 2021 Village Potential Census, villages/urban neighborhoods that have educational facilities also increased compared to the condition in 2020, which can be broken down as follows: 992 villages/urban neighborhoods already have elementary schools, 550 villages/urban neighborhoods already have junior high schools, 238 villages/urban neighborhoods already have senior high schools, 154 urban neighborhoods already have vocational schools, and 48 villages/urban neighborhoods already have universities.

https://kaltim.bps.go.id

KESEHATAN

Setiap manusia pasti menginginkan kesehatan. Karena dengan tubuh yang sehat, banyak hal bisa diperbuat. Sehingga, pemerintah perlu memberikan sarana dan prasarana bagi mereka yang sakit untuk dapat berobat sehingga dapat sehat dan dapat beraktivitas kembali. Sampai dengan tahun 2022, pemerintah telah membangun beberapa pusat kesehatan yang tersebar di seluruh wilayah kabupaten/kota di Kalimantan Timur. Jumlah rumah sakit, pada tahun 2022 tercatatat ada sebanyak 59 rumah sakit di Kalimantan Timur, yang terdiri

HEALTH

Every human being certainly wants to be healthy. Because with a healthy body, many things can be done. Therefore, the government needs to provide facilities and infrastructure for those who are sick to be able to seek medical treatment so that they can become healthy and resume their activities. As of 2022, the government has built several health centers that are spread throughout the districts/cities in East Kalimantan. The number of hospitals in 2022 is recorded as 59 hospitals in East Kalimantan, consisting of 47 general hospitals and 12 specialized

dari 47 rumah sakit umum, 12 rumah sakit khusus. Berdasarkan hasil Survei Sosial Ekonomi Nasional Maret 2022; penduduk Kalimantan Timur memiliki jaminan kesehatan berupa BPJS Kesehatan Non-PBI dan 43,94 persen dan 30,03 persen BPJS Kesehatan PBI.

hospitals. Based on the results of the March 2022 National Socio-Economic Survey, Kalimantan Timur residents have health insurance in the form of Non-PBI BPJS Health at 43.94 percent and PBI BPJS Health at 30.03 percent.

PERUMAHAN & LINGKUNGAN

Kesehatan masyarakat tidak bisa dilepaskan dari kondisi lingkungan. Kondisi lingkungan yang kumuh dapat menyebabkan penyakit yang pada akhirnya menjangkiti masyarakat yang tinggal di lingkungan tersebut. Berdasarkan hasil Survei Sosial Ekonomi Nasional Maret 2022, diperoleh bahwa 78,44 persen rumah tangga di Kalimantan Timur menggunakan air dalam kemasan sebagai sumber air minum. Ditinjau dari penggunaan fasilitas buang air besar, 93,87 persen rumah tangga sudah menggunakan fasilitas buang air besar milik sendiri. Sedangkan sebanyak 90,33 persen rumah tangga di Kalimantan Timur yang memiliki akses terhadap sanitasi layak.

HOUSING AND ENVIRONMENT

Public health cannot be separated from environmental conditions. An unsanitary environment can cause diseases that eventually infect the community living in that environment. Based on the results of the March 2022 National Socio-Economic Survey, it was found that 78.44 percent of households in East Kalimantan use packaged water as their drinking water source. In terms of toilet facilities, 93.87 percent of households already have their own toilet facilities. Meanwhile, 90.33 percent of households in Kalimantan Timur have access to proper sanitation.

https://kaltim.bps.go.id

KRIMINALITAS

Pembangunan yang diharapkan dapat membawa penduduk ke arah yang lebih maju masih sering dibarengi dengan angka-angka kriminalitas terutama dari segi kuantitasnya. Akibatnya keamanan

CRIMINALITY

Development that is expected to bring residents towards a more advanced direction is often accompanied by crime rates, especially in terms of quantity. As a result, public safety and order are disturbed. This continues in a

dan ketertiban masyarakat menjadi terganggu. Demikian seterusnya, sehingga ada anggapan meningkatnya angka kriminalitas merupakan salah satu ekses dari kemajuan yang telah dicapai oleh suatu daerah, terutama kemajuan yang belum dapat dinikmati oleh penduduk secara merata dan menimbulkan kesenjangan sosial.

cycle, so there is an assumption that the increase in crime rates is one of the effects of progress that has been achieved by an area, especially progress that cannot be enjoyed by residents evenly and creates social disparities.

Angka kriminalitas khususnya jumlah tindak pidana di Kalimantan Timur dalam tiga tahun terakhir cenderung fluktuatif. Ini terlihat dari jumlah tindak pidana yang tercatat pada Polda Kaltim, yang pada tahun 2020 terdapat 4.368 tindak pidana, yang turun menjadi 4.184 tindak pidana pada 2020, dan naik kembali pada 2022 sebanyak 4.945 tindak pidana.

The crime rate, particularly the number of criminal offenses in Kalimantan Timur, has been fluctuating in the past three years. This can be seen from the recorded number of criminal offenses in Kalimantan Timur Regional Police, which amounted to 4,368 offenses in 2019, decreased to 4,184 offenses in 2020, and rose again to 4,945 offenses in 2022.

Sedangkan untuk kasus kriminalitas, kasus terbanyak yang terjadi di Kalimantan Timur pada tahun 2022 adalah kasus narkoba, dengan 1.497 kasus (70 persen) dari total 2.144 kasus yang tercatat di Polda Kaltim.

Meanwhile, for criminal cases, the highest number of cases that occurred in Kalimantan Timur in 2022 was drug-related cases, with 1,497 cases (70 percent) of the total 2,144 cases recorded in the East Kalimantan Regional Police.

https://kaltim.bps.go.id

AGAMA DAN SOSIAL LAINNYA

RELIGIOUS AND OTHER SOCIAL

Kehidupan beragama di Negara Indonesia diatur sesuai pasal 29 UUD 1945 dan Pancasila sila pertama, yang menjamin kebebasan penduduk memeluk suatu agama dan menjalankan ibadah keagamaan sesuai dengan agama dan kepercayaan masing-masing. Kehidupan beragama senantiasa dibina dengan tujuan untuk

The religious life in Indonesia is regulated according to Article 29 of the 1945 Constitution and the first principle of Pancasila, which guarantees the freedom of the population to embrace a religion and practice religious worship in accordance with their respective beliefs. Religious life is constantly nurtured with the aim of creating a harmonious,

menciptakan kehidupan masyarakat yang serasi, seimbang, dan selaras yang diharapkan dapat mengatasi berbagai masalah sosial budaya sebagai dampak dari globalisasi dunia dewasa ini, yang mungkin dapat merusak mental bangsa dan menghambat kemajuan, di samping untuk membina kerukunan hidup antar umat beragama. Pada tahun 2022 penduduk Kalimantan Timur sebagian besar (87,43 persen) beragama Islam, 7,50 persen Kristen Protestan, 4,43 persen Kristen Katolik, 0,41 persen Budha, 0,22 persen Hindu, dan 0,01 persen Konghucu dan 0,01 persen lainnya.

balanced, and coherent society that is expected to overcome various social and cultural problems as a result of the current world globalization, which may damage the nation's mental state and hinder progress, in addition to fostering harmony among people of different religions. In 2022, the majority of the population in East Kalimantan (87.43 percent) were Muslim, 7.50 percent were Protestant Christians, 4.43 percent were Catholic Christians, 0.41 percent were Buddhist, 0.22 percent were Hindu, and 0.01 percent were Confucian and 0.01 percent were others.

Selain mendirikan sarana ibadah, pemerintah juga turut mengelola berbagai kegiatan ibadah keagamaan, terutama yang berhubungan langsung dengan negara lain, misalnya ibadah haji. Jumlah penduduk Kalimantan Timur yang menunaikan ibadah haji di tahun 2022, yang pemberangkatan nya dikelola oleh pemerintah melalui Kementerian Agama, sebanyak 1.177 jemaah setelah dua tahun tidak ada keberangkatan dikarenakan kasus COVID-19. Untuk tempat ibadah, pada tahun 2022 terdapat 8.058 sarana ibadah di Kalimantan Timur. Sarana ibadah tersebut terdiri atas 2.984 masjid, 3.059 mushola, 1.638 gereja protestan, 294 gereja katholik, 53 pura, 26 vihara, dan 4 kelenteng.

In addition to establishing places of worship, the government also manages various religious worship activities, especially those directly related to other countries, such as the Hajj pilgrimage. The number of Kalimantan Timur residents who performed the Hajj in 2022, whose departure was managed by the government through the Ministry of Religious Affairs, was 1,177 pilgrims after two years without departures due to COVID-19 cases. As for places of worship, in 2022 there were 8,058 worship facilities in Kalimantan Timur. These worship facilities consist of 2,984 mosques, 3,059 musallas, 1,638 Protestant churches, 294 Catholic churches, 53 temples, 26 viharas, and 4 klentengs.

KEMISKINAN DAN PEMBANGUNAN MANUSIA

POVERTY AND HUMAN DEVELOPMENT

https://kaltim.bps.go.id

Problem kemiskinan merupakan salah satu permasalahan yang kerap dihadapi negara berkembang, tidak terkecuali di Indonesia.

Poverty is one of the problems frequently faced by developing countries, including Indonesia.

Di Indonesia, pemerintah melalui Badan Pusat Statistik menghitung kemiskinan berdasarkan ketidakmampuan dari sisi ekonomi untuk memenuhi kebutuhan dasar makanan dan bukan makanan yang diukur dari sisi pengeluaran. Penduduk miskin adalah penduduk yang memiliki rata-rata pengeluaran perkapita perbulan di bawah garis kemiskinan.

In Indonesia, the government, through the Central Bureau of Statistics, calculates poverty based on the economic inability to meet basic food and non-food needs, measured from the expenditure side. Poor people are those who have an average per capita expenditure per month below the poverty line.

Jumlah penduduk miskin di Kalimantan Timur pada September tahun 2021 sebesar 241,777 ribu (6,54 persen), sedangkan pada September 2022 sebesar 236,25 ribu (6,31 persen). Hal ini menunjukkan bahwa terdapat peningkatan jumlah penduduk miskin secara absolut namun secara persentase mengalami penurunan.

The number of poor people in Kalimantan Timur in September 2021 was 241,777 thousand (6.54 percent), while in September 2022 it was 236.25 thousand (6.31 percent). This shows that there has been an increase in the absolute number of poor people, but a decrease in percentage terms.

Indeks Pembangunan Manusia merupakan salah satu indikator yang dapat digunakan untuk mengukur keberhasilan dalam upaya membangun kualitas hidup manusia. Indeks pembangunan manusia Provinsi Kalimantan Timur pada tahun 2022 adalah sebesar 77,44; menunjukkan peningkatan 0,56 poin dari tahun 2021 yang mencapai 76,88.

The Human Development Index is one of the indicators that can be used to measure the success of efforts to improve human quality of life. The Human Development Index of Kalimantan Timur Province in 2022 is 77.44, indicating an increase of 0.56 points from 2021, which reached 76.88.

https://kaltim.bps.go.id

Gambar / *Figures* 4.1

Jumlah Penduduk Miskin Menurut Kabupaten/Kota di Provinsi Kalimantan Timur (ribu jiwa), 2022
The Number of Poor People by Regency/Municipality in Kalimantan Timur Province (thousand people), 2022

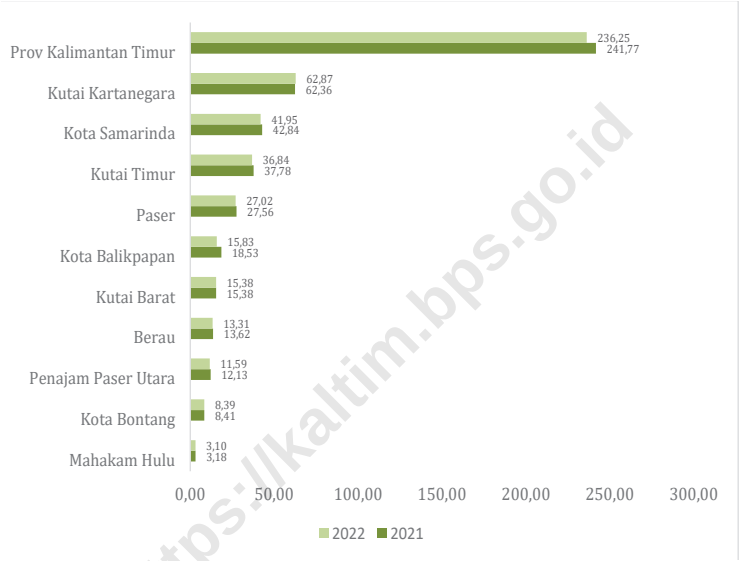

https://kaltim.bps.go.id

Sumber/*Source*: BPS, Survei Sosial Ekonomi Nasional (Susenas)/*BPS-Statistics Indonesia, National Socioeconomic Survey*

4.1 PENDIDIKAN
EDUCATION

Tabel / *Table* 4.1.1 Jumlah Sekolah, Guru, dan Murid Taman Kanak-Kanak (TK) di Bawah Kementerian Pendidikan dan Kebudayaan Menurut Kabupaten/Kota di Provinsi Kalimantan Timur, 2021/2022 dan 2022/2023
Number of Schools, Teachers, and Pupils in Kindergarten Under The Ministry of Education and Culture by Regency/ Municipality in Kalimantan Timur Province, 2021/2022 and 2022/2023

Kabupaten/Kota *Regency/Municipality*	Sekolah/*Schools*					
	Negeri/*Public*		Swasta/*Private*		Jumlah/*Total*	
	2021/2022	2022/2023	2021/2022	2022/2023	2021/2022	2022/2023
(1)	(2)	(3)	(4)	(5)	(6)	(7)
Kabupaten/*Regency*						
1. Paser	11	10	132	133	143	143
2. Kutai Barat	2	2	113	124	115	126
3. Kutai Kartanegara	22	24	349	348	371	372
4. Kutai Timur	24	25	159	157	183	182
5. Berau	15	15	75	77	90	92
6. Penajam Paser Utara	2	2	71	70	73	72
7. Mahakam Ulu	1	1	34	38	35	39
Kota/*Municipality*						
1. Balikpapan	1	11	133	186	134	197
2. Samarinda	11	1	189	135	200	136
3. Bontang	3	3	52	52	55	55
Kalimantan Timur	92	**94**	**1 307**	**1 320**	**1 399**	**1 414**

https://kaltim.bps.go.id

Lanjutan Tabel/*Continued Table* 4.1.1

Kabupaten/Kota *Regency/Municipality*	Guru [1]/*Teachers* [1]					
	Negeri/*Public*		Swasta/*Private*		Jumlah/*Total*	
	2021/2022	2022/2023	2021/2022	2022/2023	2021/2022	2022/2023
(1)	(8)	(9)	(10)	(11)	(12)	(13)
Kabupaten/*Regency*						
1. Paser	85	101	507	532	592	633
2. Kutai Barat	25	28	518	601	543	629
3. Kutai Kartanegara	151	180	1 305	1 306	1 456	1 486
4. Kutai Timur	177	237	670	717	847	954
5. Berau	143	166	335	374	478	540
6. Penajam Paser Utara	19	22	293	279	312	301
7. Mahakam Ulu	6	9	140	214	146	223
Kota/*Municipality*						
1. Balikpapan	10	126	526	1 014	536	1 140
2. Samarinda	90	16	920	555	1 010	571
3. Bontang	23	23	319	356	342	379
Kalimantan Timur	**729**	**908**	**5 533**	**5 948**	**6 262**	**6 856**

https://kaltim.bps.go.id

Lanjutan Tabel/*Continued Table* 4.1.1

Kabupaten/Kota *Regency/Municipality*	Murid/*Pupils*					
	Negeri/*Public*		Swasta/*Private*		Jumlah/*Total*	
	2021/2022	2022/2023	2021/2022	2022/2023	2021/2022	2022/2023
(1)	(14)	(15)	(16)	(17)	(18)	(19)
Kabupaten/*Regency*						
1. Paser	619	733	4 181	4 667	4 800	5 400
2. Kutai Barat	86	101	2 907	3 360	2 993	3 461
3. Kutai Kartanegara	1 124	1 390	11 622	12 584	12 746	13 974
4. Kutai Timur	1 820	2 130	7 581	8 334	9 401	10 464
5. Berau	1 164	1 251	2 828	3 371	3 992	4 622
6. Penajam Paser Utara	230	247	2 578	2 619	2 808	2 866
7. Mahakam Ulu	55	56	905	981	960	1 037
Kota/*Municipality*						
1. Balikpapan	95	903	3 761	7 917	3 856	8.820
2. Samarinda	968	155	6 007	5 221	6 975	5.376
3. Bontang	327	319	2 973	3 644	3 300	3.963
Kalimantan Timur	**6 488**	**7 285**	**45 343**	**52 698**	**51 831**	**59 983**

Catatan/*Note*: [1] Jumlah guru termasuk kepala sekolah dan guru/*The total of teachers including headmaster and teacher*

Sumber/*Source*: Kementerian Pendidikan dan Kebudayaan, Data Semester Ganjil/*Ministry of Educations and Culture, Odd Semester Report Data*

https://kaltim.bps.go.id

Tabel / *Table* 4.1.2 **Jumlah Sekolah, Guru, dan Murid Raudatul Athfal (RA) di Bawah Kementerian Agama Menurut Kabupaten/Kota di Provinsi Kalimantan Timur, 2021/2022 dan 2022/2023**
Number of Schools, Teachers, and Pupils in Raudatul Athfal (RA) Under The Ministry of Religious Affairs by Regency/Municipality in Kalimantan Timur, 2021/2022 and 2022/2023

Kabupaten/Kota *Regency/Municipality*	Sekolah/*Schools*		Guru/*Teachers*		Murid/*Pupils*	
	2021/2022	2022/2023	2021/2022	2022/2023	2021/2022	2022/2023
(1)	(2)	(3)	(4)	(5)	(6)	(7)
Kabupaten/*Regency*						
1. Paser	10	10	62	69	567	641
2. Kutai Barat	7	8	37	44	255	275
3. Kutai Kartanegara	21	24	100	122	1 025	1 122
4. Kutai Timur	6	9	35	53	354	458
5. Berau	5	5	28	30	178	203
6. Penajam Paser Utara	5	5	20	19	162	182
7. Mahakam Ulu	-	-	-	-	-	-
Kota/*Municipality*						
1. Balikpapan	26	27	89	103	626	857
2. Samarinda	32	32	127	142	779	1 009
3. Bontang	11	12	63	69	499	512
Kalimantan Timur	**123**	**132**	**561**	**651**	**4 445**	**5 259**

Catatan/*Note:* Seluruh Raudatul Athfal (RA) berstatus swasta/*All Raudatul Athfal (RA) are private*
Sumber/*Source:* Kementerian Agama, EMIS, data semester ganjil laporan sampai dengan 31 Desember ((tahun))/ *Ministry of Religious Affairs, EMIS, odd semester report data up to 31 Desember ((tahun))*

https://kaltim.bps.go.id

Tabel / *Table* 4.1.3 **Jumlah Sekolah, Guru, dan Murid Sekolah Dasar (SD) di Bawah Kementerian Pendidikan dan Kebudayaan Menurut Kabupaten/Kota di Provinsi Kalimantan Timur, 2021/2022 dan 2022/2023**

Number of Schools, Teachers, and Pupils in Primary Schools Under The Ministry of Education and Culture by Regency/ Municipality in Kalimantan Timur Province, 2021/2022 and 2022/2023

Kabupaten/Kota *Regency/Municipality*	Sekolah/*Schools*					
	Negeri/*Public*		Swasta/*Private*		Jumlah/*Total*	
	2021/2022	2022/2023	2021/2022	2022/2023	2021/2022	2022/2023
(1)	(2)	(3)	(4)	(5)	(6)	(7)
Kabupaten/*Regency*						
1. Paser	208	210	13	15	221	225
2. Kutai Barat	189	189	13	14	202	203
3. Kutai Kartanegara	439	440	35	36	474	476
4. Kutai Timur	192	192	34	38	226	230
5. Berau	158	158	8	8	166	166
6. Penajam Paser Utara	97	96	9	11	106	107
7. Mahakam Ulu	38	37	1	1	39	38
Kota/*Municipality*						
1. Balikpapan	136	137	51	55	187	192
2. Samarinda	163	163	61	62	224	225
3. Bontang	30	30	26	27	56	57
Kalimantan Timur	**1 650**	**1 652**	**251**	**267**	**1 901**	**1 919**

https://kaltim.bps.go.id

Lanjutan Tabel/*Continued Table* 4.1.3

Kabupaten/Kota *Regency/Municipality*	Guru [1]/*Teachers* [1]					
	Negeri/*Public*		Swasta/*Private*		Jumlah/*Total*	
	2021/2022	2022/2023	2021/2022	2022/2023	2021/2022	2022/2023
(1)	(8)	(9)	(10)	(11)	(12)	(13)
Kabupaten/*Regency*						
1. Paser	2 214	2 193	183	196	2 397	2 389
2. Kutai Barat	2 213	2 174	149	165	2 362	2 339
3. Kutai Kartanegara	5 367	5 330	471	484	5 838	5 814
4. Kutai Timur	2 567	2 647	536	584	3 103	3 231
5. Berau	2 144	2 205	142	147	2 286	2 352
6. Penajam Paser Utara	1 198	1 216	119	134	1 317	1 350
7. Mahakam Ulu	453	452	9	10	462	462
Kota/*Municipality*						
1. Balikpapan	2 490	2 484	633	661	3 123	3 145
2. Samarinda	3 085	3 114	895	910	3 980	4 024
3. Bontang	592	601	409	405	1 001	1 006
Kalimantan Timur	**22 323**	**22 416**	**3 546**	**3 696**	**25 869**	**26 112**

https://kaltim.bps.go.id

Lanjutan Tabel/*Continued Table* 4.1.3

Kabupaten/Kota *Regency/Municipality*	Murid/*Pupils*					
	Negeri/*Public*		Swasta/*Private*		Jumlah/*Total*	
	2021/2022	2022/2023	2021/2022	2022/2023	2021/2022	2022/2023
(1)	(14)	(15)	(16)	(17)	(18)	(19)
Kabupaten/*Regency*						
1. Paser	28 857	28 750	3 040	3 170	31 897	31 920
2. Kutai Barat	18 091	18 098	2 681	2 865	20 772	20 963
3. Kutai Kartanegara	77 934	77 667	8 090	8 343	86 024	86 010
4. Kutai Timur	42 046	42 699	8 699	9 136	50 745	51 835
5. Berau	30 442	31 035	2 031	2 107	32 473	33 142
6. Penajam Paser Utara	19 331	19 199	1 949	2 046	21 280	21 245
7. Mahakam Ulu	3 919	3 918	81	72	4 000	3 990
Kota/*Municipality*						
1. Balikpapan	51 670	50 998	13 016	13 713	64 686	64 711
2. Samarinda	63 489	62 618	16 992	17 098	80 481	79 716
3. Bontang	12 107	11 902	6 856	6 795	18 963	18 697
Kalimantan Timur	**347 886**	**346 884**	**63 435**	**65 345**	**411 321**	**412 229**

Catatan/*Note*: [1] Jumlah guru termasuk kepala sekolah dan guru/*The total of teachers including headmaster and teacher*

Sumber/*Source*: Kementerian Pendidikan dan Kebudayaan, Sistem Data Pokok Pendidikan, Data Semester Ganjil/*Ministry of Educations and Culture, Basic Education Data System, Odd Semester Report Data*

https://kaltim.bps.go.id

Tabel / *Table* 4.1.4 **Jumlah Sekolah, Guru, dan Murid Madrasah Ibtidaiyah (MI) di Bawah Kementerian Agama Menurut Kabupaten/Kota di Provinsi Kalimantan Timur, 20201/2022 dan 2022/2023**
Number of Schools, Teachers, and Pupils in Madrasah Ibtidaiyah (MI) Under The Ministry of Religious Affairs by Regency/Municipality in Kalimantan Timur Province, 2021/2022 and 2022/2023

Kabupaten/Kota *Regency/Municipality*	Sekolah/*Schools*					
	Negeri/*Public*		Swasta/*Private*		Jumlah/*Total*	
	2021/2022	2022/2023	2021/2022	2022/2023	2021/2022	2022/2023
(1)	(2)	(3)	(4)	(5)	(6)	(7)
Kabupaten/*Regency*						
1. Paser	2	2	11	11	13	13
2. Kutai Barat	-	-	8	8	8	8
3. Kutai Kartanegara	2	2	34	36	36	38
4. Kutai Timur	2	2	7	8	9	10
5. Berau	1	1	6	8	7	9
6. Penajam Paser Utara	-	-	4	6	4	6
7. Mahakam Ulu	-	-	-	-	-	-
Kota/*Municipality*						
1. Balikpapan	1	1	23	25	24	26
2. Samarinda	2	2	25	27	27	29
3. Bontang	-	-	5	6	5	6
Kalimantan Timur	**10**	**10**	**123**	**135**	**133**	**145**

https://kaltim.bps.go.id

Lanjutan Tabel/*Continued Table* 4.1.4

Kabupaten/Kota *Regency/Municipality*	Guru/*Teachers*					
	Negeri/*Public*		Swasta/*Private*		Jumlah/*Total*	
	2021/2022	2022/2023	2021/2022	2022/2023	2021/2022	2022/2023
(1)	(8)	(9)	(10)	(11)	(12)	(13)
Kabupaten/*Regency*						
1. Paser	54	55	130	142	184	197
2. Kutai Barat	-	-	94	110	94	110
3. Kutai Kartanegara	56	52	389	437	445	489
4. Kutai Timur	54	65	56	81	110	146
5. Berau	31	30	78	105	109	135
6. Penajam Paser Utara	-	-	39	56	39	56
7. Mahakam Ulu	-	-	-	-	-	-
Kota/*Municipality*						
1. Balikpapan	37	40	294	349	331	389
2. Samarinda	89	87	375	456	464	543
3. Bontang	-	-	97	116	97	116
Kalimantan Timur	**321**	**329**	**1 552**	**1 852**	**1 873**	**2 181**

https://kaltim.bps.go.id

Lanjutan Tabel/*Continued Table* 4.1.4

Kabupaten/Kota *Regency/Municipality*	Murid/*Pupils*					
	Negeri/*Public*		Swasta/*Private*		Jumlah/*Total*	
	2021/2022	2022/2023	2021/2022	2022/2023	2021/2022	2022/2023
(1)	(14)	(15)	(16)	(17)	(18)	(19)
Kabupaten/*Regency*						
1. Paser	1 007	982	2 017	1 991	3 024	2 973
2. Kutai Barat	-	-	1 226	1 557	1 226	1 557
3. Kutai Kartanegara	647	691	5 521	5 861	6 168	6 552
4. Kutai Timur	1 000	1 150	970	970	1 970	2 120
5. Berau	440	460	856	1 012	1 296	1 472
6. Penajam Paser Utara	-	-	442	452	442	452
7. Mahakam Ulu	-	-	-	-	-	-
Kota/*Municipality*						
1. Balikpapan	676	719	5 821	5 949	6 497	6 668
2. Samarinda	1 374	1 393	7 047	7 925	8 421	9 318
3. Bontang	-	-	1 116	1 267	1 116	1 267
Kalimantan Timur	**5 144**	**5 395**	**25 016**	**26 984**	**30 160**	**32 379**

Sumber/*Source:* Kementerian Agama, EMIS, data semester ganjil laporan sampai dengan 31 Desember ((tahun))/ *Ministry of Religious Affairs, EMIS, odd semester report data up to 31 Desember ((tahun))*

https://kaltim.bps.go.id

Tabel / *Table* 4.1.5 **Jumlah Sekolah, Guru, dan Murid Sekolah Menengah Pertama (SMP) di Bawah Kementerian Pendidikan dan Kebudayaan Menurut Kabupaten/Kota di Provinsi Kalimantan Timur, 2021/2022 dan 2022/2023**
Number of Schools, Teachers, and Pupils in Lower Secondary Schools Under The Ministry of Education and Culture by Regency/Municipality in Kalimantan Timur Province, 2021/2022 and 2022/2023

Kabupaten/Kota *Regency/Municipality*	Sekolah/*Schools*					
	Negeri/*Public*		Swasta/*Private*		Jumlah/*Total*	
	2021/2022	2022/2023	2021/2022	2022/2023	2021/2022	2022/2023
(1)	(2)	(3)	(4)	(5)	(6)	(7)
Kabupaten/*Regency*						
1. Paser	66	66	10	10	76	76
2. Kutai Barat	44	44	15	15	59	59
3. Kutai Kartanegara	105	105	45	46	150	151
4. Kutai Timur	63	64	24	25	87	89
5. Berau	47	47	9	9	56	56
6. Penajam Paser Utara	27	27	7	8	34	35
7. Mahakam Ulu	14	15	1	1	15	16
Kota/*Municipality*						
1. Balikpapan	23	25	47	52	70	77
2. Samarinda	49	49	45	48	94	97
3. Bontang	9	9	18	18	27	27
Kalimantan Timur	**447**	**451**	**221**	**232**	**668**	**683**

https://kaltim.bps.go.id

Lanjutan Tabel/*Continued Table* 4.1.5

Kabupaten/Kota *Regency/Municipality*	Guru [1]/*Teachers* [1]					
	Negeri/*Public*		Swasta/*Private*		Jumlah/*Total*	
	2021/2022	2022/2023	2021/2022	2022/2023	2021/2022	2022/2023
(1)	(8)	(9)	(10)	(11)	(12)	(13)
Kabupaten/*Regency*						
1. Paser	844	850	85	83	929	933
2. Kutai Barat	817	820	147	150	964	970
3. Kutai Kartanegara	1 686	1 653	355	366	2 041	2 019
4. Kutai Timur	948	992	258	260	1 206	1 252
5. Berau	863	903	85	82	948	985
6. Penajam Paser Utara	433	445	72	83	505	528
7. Mahakam Ulu	318	311	9	8	327	319
Kota/*Municipality*						
1. Balikpapan	942	952	515	505	1 457	1 457
2. Samarinda	1 483	1 481	463	480	1 946	1 961
3. Bontang	259	248	258	235	517	483
Kalimantan Timur	**8 593**	**8 655**	**2 247**	**2 252**	**10 840**	**10 907**

https://kaltim.bps.go.id

Lanjutan Tabel/*Continued Table* 4.1.5

Kabupaten/Kota *Regency/Municipality*	Murid/*Pupils*					
	Negeri/*Public*		Swasta/*Private*		Jumlah/*Total*	
	2021/2022	2022/2023	2021/2022	2022/2023	2021/2022	2022/2023
(1)	(14)	(15)	(16)	(17)	(18)	(19)
Kabupaten/*Regency*						
1. Paser	9 779	10 075	872	917	10 651	10 992
2. Kutai Barat	6 884	6 722	1 149	1 156	8 033	7 878
3. Kutai Kartanegara	24 965	24 326	5 393	5 451	30 358	29 777
4. Kutai Timur	13 652	13 395	3 213	3 286	16 865	16 681
5. Berau	11 153	11 360	1 077	1 067	12 230	12 427
6. Penajam Paser Utara	6 516	6 549	1 224	1 300	7 740	7 849
7. Mahakam Ulu	1 780	1 716	48	32	1 828	1 748
Kota/*Municipality*						
1. Balikpapan	20 730	21 338	9 454	9 243	30 184	30 581
2. Samarinda	27 507	27 314	6 631	6 642	34 138	33 956
3. Bontang	4 812	4 766	3 603	3 636	8 415	8 402
Kalimantan Timur	**127 778**	**127 561**	**32 664**	**32 730**	**160 442**	**160 291**

Catatan/*Note*: [1] Jumlah guru termasuk kepala sekolah dan guru/*The total of teachers including headmaster and teacher*

Sumber/*Source*: Kementerian Pendidikan dan Kebudayaan, Sistem Data Pokok Pendidikan, Data Semester Ganjil/*Ministry of Educations and Culture, Basic Education Data System, Odd Semester Report Data*

https://kaltim.bps.go.id

Tabel / *Table* 4.1.6 **Jumlah Sekolah, Guru, dan Murid Madrasah Tsanawiyah (MTs) di Bawah Kementerian Agama Menurut Kabupaten/ Kota di Provinsi Kalimantan Timur, 2021/2022 dan 2022/2023**
Number of Schools, Teachers, and Pupils in Madrasah Tsanawiyah (MTs) Under The Ministry of Religious Affairs by Regency/Municipality in Kalimantan Timur Province, 2021/2022 and 2022/2023

Kabupaten/Kota *Regency/Municipality*	Sekolah/*Schools*					
	Negeri/*Public*		Swasta/*Private*		Jumlah/*Total*	
	2021/2022	2022/2023	2021/2022	2022/2023	2021/2022	2022/2023
(1)	(2)	(3)	(4)	(5)	(6)	(7)
Kabupaten/*Regency*						
1. Paser	4	4	12	14	16	18
2. Kutai Barat	1	1	8	8	9	9
3. Kutai Kartanegara	4	4	46	49	50	53
4. Kutai Timur	1	1	13	16	14	17
5. Berau	1	1	9	9	10	10
6. Penajam Paser Utara	3	3	7	7	10	10
7. Mahakam Ulu	-	-	-	-	-	-
Kota/*Municipality*						
1. Balikpapan	2	2	13	13	15	15
2. Samarinda	1	1	37	37	38	38
3. Bontang	-	-	6	6	6	6
Kalimantan Timur	**17**	**17**	**151**	**159**	**168**	**176**

https://kaltim.bps.go.id

Lanjutan Tabel/*Continued Table* 4.1.6

Kabupaten/Kota *Regency/Municipality*	Guru/*Teachers*					
	Negeri/*Public*		Swasta/*Private*		Jumlah/*Total*	
	2021/2022	2022/2023	2021/2022	2022/2023	2021/2022	2022/2023
(1)	(8)	(9)	(10)	(11)	(12)	(13)
Kabupaten/*Regency*						
1. Paser	157	168	159	200	316	368
2. Kutai Barat	15	23	76	84	91	107
3. Kutai Kartanegara	153	162	547	639	700	801
4. Kutai Timur	24	24	144	192	168	216
5. Berau	40	45	85	110	125	155
6. Penajam Paser Utara	87	85	92	93	179	178
7. Mahakam Ulu	-	-	-	-	-	-
Kota/*Municipality*						
1. Balikpapan	121	121	168	172	289	293
2. Samarinda	79	93	600	638	679	731
3. Bontang	-	-	82	85	82	85
Kalimantan Timur	**676**	**721**	**1 953**	**2 213**	**2 629**	**2 934**

https://kaltim.bps.go.id

Lanjutan Tabel/*Continued Table* 4.1.6

Kabupaten/Kota *Regency/Municipality*	Murid/*Pupils*					
	Negeri/*Public*		Swasta/*Private*		Jumlah/*Total*	
	2021/2022	2022/2023	2021/2022	2022/2023	2021/2022	2022/2023
(1)	(14)	(15)	(16)	(17)	(18)	(19)
Kabupaten/*Regency*						
1. Paser	1 399	1 802	2 365	1 975	3 764	3 777
2. Kutai Barat	318	331	697	766	1 015	1 097
3. Kutai Kartanegara	2 192	2 088	7 483	7 481	9 675	9 569
4. Kutai Timur	258	246	1 439	1 620	1 697	1 866
5. Berau	530	536	828	886	1 358	1 422
6. Penajam Paser Utara	592	832	1 060	940	1 652	1 772
7. Mahakam Ulu	-	-	-	-	-	-
Kota/*Municipality*						
1. Balikpapan	1 411	1 383	2 139	2 137	3 550	3 520
2. Samarinda	944	944	7 038	7 534	7 982	8 478
3. Bontang	-	-	991	1 012	991	1 012
Kalimantan Timur	**7 644**	**8 162**	**24 040**	**24 351**	**31 684**	**32 513**

Sumber/*Source:* Kementerian Pendidikan dan Kebudayaan, Sistem Data Pokok Pendidikan, Data Semester Ganjil/*Ministry of Educations and Culture, Basic Education Data System, Odd Semester Report Data*

https://kaltim.bps.go.id

Tabel / *Table* 4.1.7 **Jumlah Sekolah, Guru, dan Murid Sekolah Menengah Atas (SMA) di Bawah Kementerian Pendidikan dan Kebudayaan Menurut Kabupaten/Kota di Provinsi Kalimantan Timur, 2021/2022 dan 2022/2023**
Number of Schools, Teachers, and Pupils in Upper Secondary Schools Under The Ministry of Education and Culture by Regency/Municipality in Kalimantan Timur Province, 2021/2022 and 2022/2023

Kabupaten/Kota *Regency/Municipality*	Sekolah/*Schools*					
	Negeri/*Public*		Swasta/*Private*		Jumlah/*Total*	
	2021/2022	2022/2023	2021/2022	2022/2023	2021/2022	2022/2023
(1)	(2)	(3)	(4)	(5)	(6)	(7)
Kabupaten/*Regency*						
1. Paser	13	13	4	4	17	17
2. Kutai Barat	17	17	5	5	22	22
3. Kutai Kartanegara	35	35	17	17	52	52
4. Kutai Timur	21	22	1	2	22	24
5. Berau	15	15	4	4	19	19
6. Penajam Paser Utara	7	7	3	3	10	10
7. Mahakam Ulu	4	4	3	3	7	7
Kota/*Municipality*						
1. Balikpapan	9	9	17	19	26	28
2. Samarinda	18	18	24	25	42	43
3. Bontang	3	3	8	8	11	11
Kalimantan Timur	**142**	**143**	**86**	**90**	**228**	**233**

https://kaltim.bps.go.id

Lanjutan Tabel/*Continued Table* 4.1.7

Kabupaten/Kota *Regency/Municipality*	Guru [1]/*Teachers* [1]					
	Negeri/*Public*		Swasta/*Private*		Jumlah/*Total*	
	2021/2022	2022/2023	2021/2022	2022/2023	2021/2022	2022/2023
(1)	(8)	(9)	(10)	(11)	(12)	(13)
Kabupaten/*Regency*						
1. Paser	364	372	32	32	396	404
2. Kutai Barat	345	371	23	30	368	401
3. Kutai Kartanegara	865	920	138	150	1 003	1 070
4. Kutai Timur	447	460	12	17	459	477
5. Berau	386	408	62	65	448	473
6. Penajam Paser Utara	194	199	22	29	216	228
7. Mahakam Ulu	100	98	7	7	107	105
Kota/*Municipality*						
1. Balikpapan	452	477	200	239	652	716
2. Samarinda	661	707	285	299	946	1 006
3. Bontang	127	135	182	180	309	315
Kalimantan Timur	**3 941**	**4 147**	**963**	**1 048**	**4 904**	**5 195**

https://kaltim.bps.go.id

Lanjutan Tabel/*Continued Table* 4.1.7

Kabupaten/Kota *Regency/Municipality*	Murid/*Pupils*					
	Negeri/*Public*		Swasta/*Private*		Jumlah/*Total*	
	2021/2022	2022/2023	2021/2022	2022/2023	2021/2022	2022/2023
(1)	(14)	(15)	(16)	(17)	(18)	(19)
Kabupaten/*Regency*						
1. Paser	5 464	5 485	320	330	5 784	5 815
2. Kutai Barat	4 299	4 382	181	163	4 480	4 545
3. Kutai Kartanegara	14 531	14 942	1 843	1 820	16 374	16 762
4. Kutai Timur	7 017	7 053	209	240	7 226	7 293
5. Berau	6 175	6 261	991	1 077	7 166	7 338
6. Penajam Paser Utara	3 263	3 424	313	350	3 576	3 774
7. Mahakam Ulu	1 147	1 184	79	76	1 226	1 260
Kota/*Municipality*						
1. Balikpapan	9 182	9 298	2 519	2 769	11 701	12 067
2. Samarinda	12 673	12 839	3 989	4 021	16 662	16 860
3. Bontang	2 108	2 118	2 461	2 388	4 569	4 506
Kalimantan Timur	**65 859**	**66 986**	**12 905**	**13 234**	**78 764**	**80 220**

Catatan/*Note*: [1] Jumlah guru termasuk kepala sekolah dan guru/*The total of teachers including headmaster and teacher*

Sumber/*Source*: Kementerian Pendidikan dan Kebudayaan, Sistem Data Pokok Pendidikan, Data Semester Ganjil/*Ministry of Educations and Culture, Basic Education Data System, Odd Semester Report Data*

https://kaltim.bps.go.id

Tabel / *Table* 4.1.8 **Jumlah Sekolah, Guru, dan Murid Sekolah Menengah Kejuruan (SMK) di Bawah Kementerian Pendidikan dan Kebudayaan Menurut Kabupaten/Kota di Provinsi Kalimantan Timur, 2021/2022 dan 2022/2023**
Number of Schools, Teachers, and Pupils in Vocational High Schools Under The Ministry of Education and Culture by Regency/Municipality in Kalimantan Timur Province, 2021/2022 and 2022/2023

Kabupaten/Kota *Regency/Municipality*	Sekolah/*Schools*					
	Negeri/*Public*		Swasta/*Private*		Jumlah/*Total*	
	2021/2022	2022/2023	2021/2022	2022/2023	2021/2022	2022/2023
(1)	(2)	(3)	(4)	(5)	(6)	(7)
Kabupaten/*Regency*						
1. Paser	4	4	8	8	12	12
2. Kutai Barat	7	7	7	7	14	14
3. Kutai Kartanegara	17	17	27	27	44	44
4. Kutai Timur	13	13	11	11	24	24
5. Berau	8	8	6	6	14	14
6. Penajam Paser Utara	6	6	4	4	10	10
7. Mahakam Ulu	-	-	2	2	2	2
Kota/*Municipality*						
1. Balikpapan	6	6	26	26	32	32
2. Samarinda	22	22	30	29	52	51
3. Bontang	4	4	10	9	14	13
Kalimantan Timur	**87**	**87**	**131**	**129**	**218**	**216**

https://kaltim.bps.go.id

Lanjutan Tabel/*Continued Table* 4.1.8

Kabupaten/Kota *Regency/Municipality*	Guru [1]/*Teachers* [1]					
	Negeri/*Public*		Swasta/*Private*		Jumlah/*Total*	
	2021/2022	2022/2023	2021/2022	2022/2023	2021/2022	2022/2023
(1)	(8)	(9)	(10)	(11)	(12)	(13)
Kabupaten/*Regency*						
1. Paser	216	221	109	103	325	324
2. Kutai Barat	199	189	83	82	282	271
3. Kutai Kartanegara	471	491	411	399	882	890
4. Kutai Timur	336	336	142	151	478	487
5. Berau	212	213	88	89	300	302
6. Penajam Paser Utara	215	225	64	66	279	291
7. Mahakam Ulu	-	-	22	22	22	22
Kota/*Municipality*						
1. Balikpapan	486	498	404	421	890	919
2. Samarinda	974	1 036	426	389	1 400	1 425
3. Bontang	191	196	137	126	328	322
Kalimantan Timur	**3 300**	**3 405**	**1 886**	**1 848**	**5 186**	**5 253**

https://kaltim.bps.go.id

Lanjutan Tabel/*Continued Table* 4.1.8

Kabupaten/Kota *Regency/Municipality*	Murid/*Pupils*					
	Negeri/*Public*		Swasta/*Private*		Jumlah/*Total*	
	2021/2022	2022/2023	2021/2022	2022/2023	2021/2022	2022/2023
(1)	(8)	(9)	(10)	(11)	(12)	(13)
Kabupaten/*Regency*						
1. Paser	3 786	3 039	1 707	1 390	5 493	4 429
2. Kutai Barat	2 462	2 470	915	630	3 377	3 100
3. Kutai Kartanegara	6 769	6 943	6 706	6 790	13 475	13 733
4. Kutai Timur	5 328	5 044	2 145	2 203	7 473	7 247
5. Berau	2 489	2 486	1 004	955	3 493	3 441
6. Penajam Paser Utara	3 624	3 131	1 011	935	4 635	4 066
7. Mahakam Ulu	-	-	170	145	170	145
Kota/*Municipality*						
1. Balikpapan	10 982	9 066	8 208	8 301	19 190	17 367
2. Samarinda	18 448	17 624	5 754	5 475	24 202	23 099
3. Bontang	3 515	2 851	1 468	1 258	4 983	4 109
Kalimantan Timur	**57 403**	**52 654**	**29 088**	**28 082**	**86 491**	**80 736**

Catatan/*Note:* [1] Guru yang mengajar di 2 sekolah atau lebih dihitung di masing-masing sekolah. Jumlah guru termasuk kepala sekolah dan guru/ *The teacher who tought in two schools or more counted in every school. The total of teachers including headmaster and teacher*

Sumber/*Source:* Kementerian Pendidikan dan Kebudayaan, Sistem Data Pokok Pendidikan, Data Semester Ganjil/*Ministry of Educations and Culture, Basic Education Data System, Odd Semester Report Data*

https://kaltim.bps.go.id

Tabel / *Table* 4.1.9 **Jumlah Sekolah, Guru, dan Murid Madrasah Aliyah (MA) di Bawah Kementerian Agama Menurut Kabupaten/Kota di Provinsi Kalimantan Timur, 2021/2022 dan 2022/2023**
Number of Schools, Teachers, and Pupils in Madrasah Aliyah (MA) Under the Ministry of Religious Affairs by Regency/ Municipality in Kalimantan Timur Province, 2021/2022 and 2022/2023

Kabupaten/Kota *Regency/Municipality*	Sekolah/*Schools*					
	Negeri/*Public*		Swasta/*Private*		Jumlah/*Total*	
	2021/2022	2022/2023	2021/2022	2022/2023	2021/2022	2022/2023
(1)	(2)	(3)	(4)	(5)	(6)	(7)
Kabupaten/*Regency*						
1. Paser	2	2	11	13	13	15
2. Kutai Barat	1	1	3	4	4	5
3. Kutai Kartanegara	2	2	21	21	23	23
4. Kutai Timur	-	-	7	8	7	8
5. Berau	1	1	2	2	3	3
6. Penajam Paser Utara	1	1	5	5	6	6
7. Mahakam Ulu	-	-	-	-	-	-
Kota/*Municipality*						
1. Balikpapan	1	1	6	6	7	7
2. Samarinda	2	2	13	13	15	15
3. Bontang	1	1	1	1	2	2
Kalimantan Timur	**11**	**11**	**69**	**73**	**80**	**84**

https://kaltim.bps.go.id

Lanjutan Tabel/*Continued Table* 4.1.9

Kabupaten/Kota *Regency/Municipality*	Guru/*Teachers*					
	Negeri/*Public*		Swasta/*Private*		Jumlah/*Total*	
	2021/2022	2022/2023	2021/2022	2022/2023	2021/2022	2022/2023
(1)	(8)	(9)	(10)	(11)	(12)	(13)
Kabupaten/*Regency*						
1. Paser	127	130	113	162	240	292
2. Kutai Barat	18	21	15	34	33	55
3. Kutai Kartanegara	77	78	231	265	308	343
4. Kutai Timur	-	-	64	96	64	96
5. Berau	45	48	23	24	68	72
6. Penajam Paser Utara	35	33	51	65	86	98
7. Mahakam Ulu	-	-	-	-	-	-
Kota/*Municipality*						
1. Balikpapan	35	37	92	95	127	132
2. Samarinda	164	170	148	189	312	359
3. Bontang	36	37	14	12	50	49
Kalimantan Timur	**537**	**554**	**751**	**942**	**1 288**	**1 496**

https://kaltim.bps.go.id

Lanjutan Tabel/*Continued Table* 4.1.9

Kabupaten/Kota *Regency/Municipality*	Murid/*Pupils*					
	Negeri/*Public*		Swasta/*Private*		Jumlah/*Total*	
	2021/2022	2022/2023	2021/2022	2022/2023	2021/2022	2022/2023
(1)	(14)	(15)	(16)	(17)	(18)	(19)
Kabupaten/*Regency*						
1. Paser	889	896	834	1 184	1 723	2 080
2. Kutai Barat	168	150	93	115	261	265
3. Kutai Kartanegara	1 167	1 139	1 664	1 756	2 831	2 895
4. Kutai Timur	-	-	195	298	195	298
5. Berau	597	561	107	121	704	682
6. Penajam Paser Utara	246	288	251	277	497	565
7. Mahakam Ulu	-	-	-	-	-	-
Kota/*Municipality*						
1. Balikpapan	414	477	786	791	1 200	1 268
2. Samarinda	1 731	1 743	1 281	1 562	3 012	3 305
3. Bontang	406	437	34	31	440	468
Kalimantan Timur	**5 618**	**5 691**	**5 245**	**6 135**	**10 863**	**11 826**

Sumber/*Source:* *Kementerian Agama, EMIS, data semester ganjil laporan sampai dengan 31 Desember ((tahun))/ Ministry of Religious Affairs, EMIS, odd semester report data up to 31 Desember ((tahun))*

https://kaltim.bps.go.id

Tabel / *Table* 4.1.10 **Jumlah Perguruan Tinggi[1], Tenaga Pendidik, dan Mahasiswa[2] (Negeri dan Swasta) di Bawah Kementerian Pendidikan dan Kebudayaan Menurut Kabupaten/Kota di Provinsi Kalimantan Timur, 2021 dan 2022**
Number of Universities[1], Lecturers, and Students (Public and Private) Under the Ministry of Education and Culture by Regency/Municipality in Kalimantan Timur Province, 2021 and 2022

Kabupaten/Kota *Regency/Municipality*	Perguruan Tinggi[1]/*Universities[1]*					
	Negeri/*Public*		Swasta/*Private*		Jumlah/*Total*	
	2021	2022	2021	2022	2021	2022
(1)	(2)	(3)	(4)	(5)	(6)	(7)
Kabupaten/*Regency*						
1. Paser	...	...	2	1	2	1
2. Kutai Barat	...	...	1	1	1	1
3. Kutai Kartanegara	...	...	3	3	3	3
4. Kutai Timur	...	...	2	2	2	2
5. Berau	...	...	3	4	3	4
6. Penajam Paser Utara	...	...	...	...	...	...
7. Mahakam Ulu	...	...	...	...	...	...
Kota/*Municipality*						
1. Balikpapan	2	2	11	13	13	15
2. Samarinda	3	3	23	22	26	25
3. Bontang	...	...	3	3	3	3
Kalimantan Timur	5	5	48	49	53	54

https://kaltim.bps.go.id

Lanjutan Tabel/*Continued Table* 4.1.10

Kabupaten/Kota *Regency/Municipality*	Tenaga Pendidik/*Lecturers*					
	Negeri/*Public*		Swasta/*Private*		Jumlah/*Total*	
	2021	2022	2021	2022	2021	2022
(1)	(8)	(9)	(10)	(11)	(12)	(13)
Kabupaten/*Regency*						
1. Paser	...	...	59	26	59	26
2. Kutai Barat	...	...	57	57	57	57
3. Kutai Kartanegara	...	...	194	171	194	171
4. Kutai Timur	...	...	90	88	90	88
5. Berau	...	...	125	145	125	145
6. Penajam Paser Utara	...	...	...	...	...	...
7. Mahakam Ulu	...	...	...	...	...	...
Kota/*Municipality*						
1. Balikpapan	297	370	641	659	938	1 029
2. Samarinda	1 658	1 753	1 003	1 042	2 661	2 795
3. Bontang	...	...	122	113	122	113
Kalimantan Timur	**1 955**	**2 123**	**2 291**	**2 301**	**4 246**	**4 424**

https://kaltim.bps.go.id

Lanjutan Tabel/*Continued Table* 4.1.10

Kabupaten/Kota *Regency/Municipality*	Mahasiswa[2]/*Students*[2]					
	Negeri/*Public*		Swasta/*Private*		Jumlah/*Total*	
	2021	2022	2021	2022	2021	2022
(1)	(8)	(9)	(10)	(11)	(12)	(13)
Kabupaten/*Regency*						
1. Paser	...	...	1 184	735	1 184	735
2. Kutai Barat	...	...	245	...	245	–
3. Kutai Kartanegara	...	...	3 242	2 979	3 242	2 979
4. Kutai Timur	...	...	1 610	2 161	1 610	2 161
5. Berau	...	...	2 103	2 242	2 103	2 242
6. Penajam Paser Utara	...	...	...	...	...	...
7. Mahakam Ulu	...	...	...	...	...	...
Kota/*Municipality*						
1. Balikpapan	4 962	5 693	15 185	14 356	20 147	20 049
2. Samarinda	40 719	39 021	25 877	27 523	66 596	66 544
3. Bontang	...	...	1 486	1 381	1 486	1 381
Kalimantan Timur	**45 681**	**44 714**	**50 932**	**51 377**	**96 613**	**96 091**

Catatan/*Note*: [1] Termasuk Institut, Sekolah Tinggi, Akademi, dan Politeknik/*Including Institute, College, Academy, and Polytechnic*
[2] Data semester ganjil 2019 dan 2020/*2019 and 2020 odd semester data*

Sumber/*Source*: Kementerian Pendidikan dan Kebudayaan, Pangkalan Data Pendidikan Tinggi (PDDikti)/*Ministry of Education and Culture, Pangkalan Data Pendidikan Tinggi (PDDikti)*

https://kaltim.bps.go.id

Tabel / *Table* 4.1.11 **Jumlah Perguruan Tinggi[1], Tenaga Pendidik, dan Mahasiswa (Negeri dan Swasta) di Bawah Kementerian Agama Menurut Kabupaten/Kota di Provinsi Kalimantan Timur, 2021 dan 2022**

Number of Universities[1], Lecturers, and Students (Public and Private) Under the Ministry of Religious Affairs by Regency/ Municipality in Kalimantan Timur Province, 2021 and 2022

Kabupaten/Kota *Regency/Municipality*	Perguruan Tinggi[1]/*Universities[1]*					
	Negeri/*Public*		Swasta/*Private*		Jumlah/*Total*	
	2021	2022	2021	2022	2021	2022
(1)	(2)	(3)	(4)	(5)	(6)	(7)
Kabupaten/*Regency*						
1. Paser	-	-	1	1	1	1
2. Kutai Barat	-	-	-	-	-	-
3. Kutai Kartanegara	-	-	2	2	2	2
4. Kutai Timur	-	-	1	1	1	1
5. Berau	-	-	1	1	1	1
6. Penajam Paser Utara	-	-	-	-	-	-
7. Mahakam Ulu	-	-	-	-	-	-
Kota/*Municipality*						
1. Balikpapan	-	-	3	3	3	3
2. Samarinda	1	1	1	1	2	2
3. Bontang	-	-	1	1	1	1
Kalimantan Timur	**1**	**1**	**10**	**10**	**11**	**11**

https://kaltim.bps.go.id

Lanjutan Tabel/*Continued Table* 4.1.11

Kabupaten/Kota *Regency/Municipality*	Tenaga Pendidik/*Lecturers*					
	Negeri/*Public*		Swasta/*Private*		Jumlah/*Total*	
	2021	2022	2021	2022	2021	2022
(1)	(8)	(9)	(10)	(11)	(12)	(13)
Kabupaten/*Regency*						
1. Paser	-	-	17	17	17	17
2. Kutai Barat	-	-	-	-	-	-
3. Kutai Kartanegara	-	-	32	32	32	32
4. Kutai Timur	-	-	46	51	46	51
5. Berau	-	-	31	31	31	31
6. Penajam Paser Utara	-	-	-	-	-	-
7. Mahakam Ulu	-	-	-	-	-	-
Kota/*Municipality*						
1. Balikpapan	-	-	84	81	84	81
2. Samarinda	507	549	52	54	559	603
3. Bontang	-	-	18	20	18	20
Kalimantan Timur	**507**	**549**	**280**	**286**	**787**	**835**

https://kaltim.bps.go.id

Lanjutan Tabel/*Continued Table* 4.1.11

Kabupaten/Kota *Regency/Municipality*	Mahasiswa/*Students*					
	Negeri/*Public*		Swasta/*Private*		Jumlah/*Total*	
	2021	2022	2021	2022	2021	2022
(1)	(8)	(9)	(10)	(11)	(12)	(13)
Kabupaten/*Regency*						
1. Paser	-	-	207	170	207	170
2. Kutai Barat	-	-	-	-	-	-
3. Kutai Kartanegara	-	-	420	503	420	503
4. Kutai Timur	-	-	787	720	787	720
5. Berau	-	-	483	366	483	366
6. Penajam Paser Utara	-	-	-	-	-	-
7. Mahakam Ulu	-	-	-	-	-	-
Kota/*Municipality*						
1. Balikpapan	-	-	1 249	1 155	1 249	1 155
2. Samarinda	8 213	8 730	257	221	8 470	8 951
3. Bontang	-	-	211	262	211	262
Kalimantan Timur	**8 213**	**8 730**	**3 614**	**3 397**	**11 827**	**12 127**

Catatan/*Note*: [1] Termasuk Institut, Sekolah Tinggi, Akademi, dan Politeknik/*Including Institute, College, Academy, and Polytechnic*
Sumber/*Source*: Kementerian Agama, data semester ganjil laporan sampai dengan 2021/*Ministry of Religious Affairs, odd semester report data up to 2021*

https://kaltim.bps.go.id

Tabel / *Table* 4.1.12 **Persentase Penduduk Usia 7–24 Tahun Menurut Jenis Kelamin, Kelompok Umur Sekolah, dan Partisipasi Sekolah[1] di Provinsi Kalimntan Timur , 2020–2022**
Percentage of Population Aged 7–24 Years by Sex, School Age Group, and School Participation[1] in Kalimantan Timur Province , 2020–2022

Jenis Kelamin dan Kelompok Umur Sekolah *Sex and School Age Group*	2020		
	Tidak/Belum Pernah Sekolah *Not/Never Attending School*	Masih Sekolah *Attending School*	Tidak Sekolah Lagi *Not Attending School Anymore*
(1)	(2)	(3)	(4)
Laki-laki/*Male*			
7–12	0,17	99,80	0,03
13–15	0,05	98,61	1,34
16–18	0,01	80,83	19,17
19–24	0,22	29,80	69,98
7–24	**0,14**	**72,54**	**27,32**
Perempuan/*Female*			
7–12	0,07	99,67	0,26
13–15	0,05	99,52	0,43
16–18	0,35	83,00	16,66
19–24	0,00	29,62	70,38
7–24	**0,09**	**74,81**	**25,10**
Laki–Laki+Perempuan *Male+Female*			
7–12	0,12	99,73	0,14
13–15	0,05	99,07	0,88
16–18	0,17	81,88	17,95
19–24	0,12	29,71	70,17
7–24	**0,12**	**73,63**	**26,25**

https://kaltim.bps.go.id

Lanjutan Tabel/*Continued Table* 4.1.12

Jenis Kelamin dan Kelompok Umur Sekolah *Sex and School Age Group*	2021		
	Tidak/Belum Pernah Sekolah *Not/Never Attending School*	Masih Sekolah *Attending School*	Tidak Sekolah Lagi *Not Attending School Anymore*
(1)	(5)	(6)	(7)
Laki–laki/*Male*			
7–12	0,15	99,77	0,07
13–15	0,33	98,89	0,77
16–18	-	83,72	16,28
19–24	0,04	29,37	70,59
7–24	**0,12**	**73,79**	**26,09**
Perempuan/*Female*			
7–12	0,58	99,42	-
13–15	0,83	98,91	0,26
16–18	0,13	80,21	19,66
19–24	0,00	30,40	69,60
7–24	**0,36**	**73,98**	**25,66**
Laki–Laki+Perempuan *Male+Female*			
7–12	0,36	99,60	0,04
13–15	0,58	98,90	0,52
16–18	0,06	82,01	17,93
19–24	0,02	29,86	70,12
7–24	**0,23**	**73,88**	**25,88**

https://kaltim.bps.go.id

Lanjutan Tabel/*Continued Table* 4.1.12

Jenis Kelamin dan Kelompok Umur Sekolah *Sex and School Age Group*	2022		
	Tidak/Belum Pernah Sekolah *Not/Never Attending School*	Masih Sekolah *Attending School*	Tidak Sekolah Lagi *Not Attending School Anymore*
(1)	(8)	(9)	(10)
Laki–laki/*Male*			
7–12	0,33	99,64	0,03
13–15	0,09	98,57	1,34
16–18	0,61	79,43	19,96
19–24	0,50	28,00	71,50
7–24	**0,39**	**73,05**	**26,56**
Perempuan/*Female*			
7–12	0,51	99,49	-
13–15	-	98,93	1,07
16–18	0,05	83,73	16,22
19–24	0,26	30,75	68,99
7–24	**0,27**	**75,04**	**24,69**
Laki–Laki+Perempuan *Male+Female*			
7–12	0,42	99,57	0,01
13–15	0,05	28,74	1,21
16–18	0,35	81,43	18,22
19–24	0,38	29,33	70,29
7–24	**0,33**	**74,02**	**25,65**

Catatan/*Note:* [1] Termasuk pendidikan nonformal (Paket A, Paket B, atau Paket C)/*Including Package A, Package B, or Package C*
Sumber/*Source:* BPS, Survei Sosial Ekonomi Nasional (Susenas)/*BPS-Statistics Indonesia, National Socioeconomic Survey*

https://kaltim.bps.go.id

Tabel / *Table* 4.1.13 Angka Partisipasi Murni (APM) dan Angka Partisipasi Kasar (APK) Menurut Jenjang Pendidikan di Provinsi Kalimantan Timur, 2021 dan 2022
Net Enrollment Rate and Gross Enrollment Ratio by Educational Level in Kalimantan Timur Province, 2021 and 2022

Jenjang Pendidikan *Educational Level*	Angka Partisipasi Murni (APM) *Net Enrollment Rate*		Angka Partisipasi Kasar (APK) *Gross Enrollment Ratio*	
	2021	2022	2021	2022
(1)	(2)	(3)	(4)	(5)
SD/MI/Sederajat *Primary School*	98,36	98,45	105,26	105,21
SMP/MTs/ Sederajat *Lower Secondary School*	81,30	82,65	92,03	91,47
SMA/SMK/MA/Sederajat *Upper Secondary School*	69,29	69,10	95,52	95,09

Sumber/*Source*: BPS, Survei Sosial Ekonomi Nasional (Susenas)/*BPS-Statistics Indonesia, National Socioeconomic Survey*

https://kaltim.bps.go.id

Tabel / *Table* 4.1.14 **Persentase Penduduk Berumur 15 Tahun ke Atas yang Melek Huruf Menurut Kelompok Umur dan Daerah Tempat Tinggal di Provinsi Kalimantan Timur, 2021 dan 2022**
Percentage of Literate People Aged 15 Years and Over by Age Group and Urban-Rural Classification in Kalimantan Timur Province, 2021 and 2022

Kelompok Umur *Age Group*	Perkotaan *Urban*		Perdesaan *Rural*		Perkotaan+Perdesaan *Urban+Rural*	
	2021	2022	2021	2022	2021	2022
(1)	(2)	(3)	(4)	(5)	(6)	(7)
15–19	99,97	100,00	100,00	99,99	99,98	100,00
20–24	99,96	99,91	99,85	99,95	99,93	99,93
25–29	99,85	99,80	99,89	100,00	99,86	99,86
30–34	99,92	99,95	99,63	99,29	99,83	99,74
35–39	99,78	99,64	99,66	98,81	99,74	99,37
40–44	99,83	99,84	99,78	99,25	99,82	99,65
45–49	99,73	99,94	100,00	99,10	99,81	99,68
50+	97,28	97,44	93,88	94,27	96,23	96,51
Jumlah/*Total*						
15–24	99,97	99,96	99,92	99,98	99,95	99,96
15–44	99,89	99,86	99,80	99,55	99,86	99,76
15+	99,19	99,27	98,27	98,31	98,90	98,97
45+	97,95	98,14	95,49	95,69	97,20	97,41

Catatan/*Note*: ...
Sumber/*Source*: BPS, Survei Sosial Ekonomi Nasional (Susenas)/*BPS-Statistics Indonesia, National Socioeconomic Survey*

https://kaltim.bps.go.id

Tabel / *Table* 4.1.15 Jumlah Desa[1]/Kelurahan yang Memiliki Fasilitas Sekolah Menurut Kabupaten/Kota dan Tingkat Pendidikan di Provinsi Kalimantan Timur, 2019–2021
Number of Villages[1]/Kelurahan Having Educational Facilities by Regency/Municipality and Educational Level in Kalimantan Timur Province, 2019–2021

Kabupaten/Kota *Regency/Municipality*	SD *Primary School*		
	2019	2020	2021
(1)	(2)	(3)	(4)
Kabupaten/*Regency*			
1. Paser	138	142	140
2. Kutai Barat	177	178	175
3. Kutai Kartanegara	227	228	229
4. Kutai Timur	136	136	144
5. Berau	108	108	107
6. Penajam Paser Utara	54	54	53
7. Mahakam Ulu	36	38	34
Kota/*Municipality*			
1. Balikpapan	34	34	34
2. Samarinda	59	59	59
3. Bontang	15	15	15
Kalimantan Timur	**984**	**992**	**990**

https://kaltim.bps.go.id

Lanjutan Tabel/*Continued Table* 4.1.15

Kabupaten/Kota *Regency/Municipality*	SMP *Junior High School*		
	2019	2020	2021
(1)	(5)	(6)	(7)
Kabupaten/*Regency*			
1. Paser	68	69	69
2. Kutai Barat	56	58	56
3. Kutai Kartanegara	147	151	148
4. Kutai Timur	77	76	76
5. Berau	47	51	51
6. Penajam Paser Utara	32	32	29
7. Mahakam Ulu	18	17	16
Kota/*Municipality*			
1. Balikpapan	32	32	32
2. Samarinda	49	49	49
3. Bontang	15	15	15
Kalimantan Timur	**541**	**550**	**541**

https://kaltim.bps.go.id

Lanjutan Tabel/*Continued Table* 4.1.15

Kabupaten/Kota *Regency/Municipality*	SMA *Senior High School*		
	2019	2020	2021
(1)	(8)	(9)	(10)
Kabupaten/*Regency*			
1. Paser	26	26	23
2. Kutai Barat	24	23	23
3. Kutai Kartanegara	61	64	62
4. Kutai Timur	22	24	26
5. Berau	20	20	20
6. Penajam Paser Utara	11	11	10
7. Mahakam Ulu	7	7	7
Kota/*Municipality*			
1. Balikpapan	21	21	20
2. Samarinda	32	32	32
3. Bontang	10	10	10
Kalimantan Timur	**234**	**238**	**233**

https://kaltim.bps.go.id

Lanjutan Tabel/*Continued Table* 4.1.15

Kabupaten/Kota *Regency/Municipality*	SMK *Vocational School*		
	2019	2020	2021
(1)	(11)	(12)	(13)
Kabupaten/*Regency*			
1. Paser	8	8	7
2. Kutai Barat	10	12	10
3. Kutai Kartanegara	36	36	34
4. Kutai Timur	19	18	18
5. Berau	10	11	10
6. Penajam Paser Utara	8	8	7
7. Mahakam Ulu	2	2	2
Kota/*Municipality*			
1. Balikpapan	20	20	20
2. Samarinda	31	30	30
3. Bontang	9	9	9
Kalimantan Timur	**153**	**154**	**147**

https://kaltim.bps.go.id

Lanjutan Tabel/*Continued Table* 4.1.15

Kabupaten/Kota *Regency/Municipality*	Perguruan Tinggi *University*		
	2019	2020	2021
(1)	(14)	(15)	(16)
Kabupaten/*Regency*			
1. Paser	4	3	3
2. Kutai Barat	1	1	1
3. Kutai Kartanegara	4	5	4
4. Kutai Timur	2	2	2
5. Berau	4	4	4
6. Penajam Paser Utara	1	–	–
7. Mahakam Ulu	–	–	–
Kota/*Municipality*			
1. Balikpapan	12	12	11
2. Samarinda	18	18	18
3. Bontang	3	3	4
Kalimantan Timur	**49**	**48**	**47**

https://kaltim.bps.go.id

Catatan/*Note*: [1] Desa pada tabel ini termasuk Unit Permukiman Transmigrasi (UPT) yang masih dibina oleh kementerian terkait dan nagari di Provinsi Sumatera Barat/*Villages in this table include Transmigration Settlement Unit which is still fostered by the relevant ministries and the nagari in the Province of Sumatera Barat*

Sumber/*Source*: BPS, Pendataan Potensi Desa (Podes)/ *BPS–Statistics Indonesia, Village Potential Data Collection*

4.2 KESEHATAN
HEALTH

Tabel / *Table* 4.2.1 **Jumlah Desa[1]/Kelurahan Yang Memiliki Sarana Kesehatan Menurut Kabupaten/Kota di Provinsi Kalimantan Timur, 2020-2022**
Number of Villages[1]/Kelurahan Having Health Facilities by Regency/Municipality in Kalimantan Timur Province, 2020–2022

Kabupaten/Kota *Regency/Municipality*	Rumah Sakit *Hospital*		
	2019	2020	2021
(1)	(2)	(3)	(4)
Kabupaten/*Regency*			
1. Paser	3	3	3
2. Kutai Barat	1	1	1
3. Kutai Kartanegara	3	3	3
4. Kutai Timur	4	4	4
5. Berau	2	2	2
6. Penajam Paser Utara	1	1	2
7. Mahakam Ulu	2	3	2
Kota/*Municipality*			
1. Balikpapan	9	10	11
2. Samarinda	9	8	7
3. Bontang	4	4	4
Kalimantan Timur	**38**	**39**	**39**

https://kaltim.bps.go.id

Lanjutan Tabel/*Continued Table* 4.2.1

Kabupaten/Kota *Regency/Municipality*	Rumah Sakit Bersalin *Maternity Hospital*		
	2019	2020	2021
(1)	(5)	(6)	(7)
Kabupaten/*Regency*			
1. Paser	–	–	–
2. Kutai Barat	–	–	–
3. Kutai Kartanegara	–	–	–
4. Kutai Timur	2	1	1
5. Berau	–	–	–
6. Penajam Paser Utara	–	–	–
7. Mahakam Ulu	–	–	–
Kota/*Municipality*			
1. Balikpapan	3	2	2
2. Samarinda	4	4	3
3. Bontang	–	–	–
Kalimantan Timur	**9**	**7**	**6**

https://kaltim.bps.go.id

Lanjutan Tabel/*Continued Table* 4.2.1

Kabupaten/Kota *Regency/Municipality*	Poliklinik *Polyclinic*		
	2019	2020	2021
(1)	(8)	(9)	(10)
Kabupaten/*Regency*			
1. Paser	9	9	10
2. Kutai Barat	11	9	9
3. Kutai Kartanegara	32	28	25
4. Kutai Timur	26	19	25
5. Berau	6	17	12
6. Penajam Paser Utara	4	4	6
7. Mahakam Ulu	–	–	1
Kota/*Municipality*			
1. Balikpapan	20	21	21
2. Samarinda	35	35	32
3. Bontang	8	8	8
Kalimantan Timur	**151**	**150**	**149**

https://kaltim.bps.go.id

Lanjutan Tabel/*Continued Table* 4.2.1

Kabupaten/Kota *Regency/Municipality*	Puskesmas *Public Health Center*		
	2019	2020	2021
(1)	(11)	(12)	(13)
Kabupaten/*Regency*			
1. Paser	20	19	19
2. Kutai Barat	19	19	19
3. Kutai Kartanegara	35	34	33
4. Kutai Timur	21	20	21
5. Berau	21	23	23
6. Penajam Paser Utara	11	11	11
7. Mahakam Ulu	5	5	4
Kota/*Municipality*			
1. Balikpapan	27	27	27
2. Samarinda	26	27	25
3. Bontang	6	6	6
Kalimantan Timur	**191**	**191**	**188**

https://kaltim.bps.go.id

Lanjutan Tabel/*Continued Table* 4.2.1

Kabupaten/Kota *Regency/Municipality*	Puskesmas Pembantu *Subsidiary of Public Health Center*		
	2019	2020	2021
(1)	(14)	(15)	(16)
Kabupaten/*Regency*			
1. Paser	115	99	105
2. Kutai Barat	104	123	129
3. Kutai Kartanegara	171	168	186
4. Kutai Timur	110	110	115
5. Berau	94	95	90
6. Penajam Paser Utara	41	42	42
7. Mahakam Ulu	37	37	39
Kota/*Municipality*			
1. Balikpapan	8	8	8
2. Samarinda	27	26	27
3. Bontang	2	2	1
Kalimantan Timur	**709**	**710**	**742**

https://kaltim.bps.go.id

Lanjutan Tabel/*Continued Table* 4.2.1

Kabupaten/Kota *Regency/Municipality*	Apotek *Pharmacy*		
	2019	2020	2021
(1)	(17)	(18)	(19)
Kabupaten/*Regency*			
1. Paser	12	16	15
2. Kutai Barat	14	20	19
3. Kutai Kartanegara	31	45	53
4. Kutai Timur	13	18	22
5. Berau	18	18	18
6. Penajam Paser Utara	12	16	16
7. Mahakam Ulu	2	5	5
Kota/*Municipality*			
1. Balikpapan	33	33	33
2. Samarinda	52	52	51
3. Bontang	11	11	11
Kalimantan Timur	**198**	**234**	**243**

Catatan/*Note*: [1] Desa pada tabel ini termasuk Unit Permukiman Transmigrasi (UPT) yang masih dibina oleh kementerian terkait dan nagari di Provinsi Sumatera Barat/*Villages in this table include Transmigration Settlement Unit which is still fostered by the relevant ministries and the nagari in the Province of Sumatera Barat*

Sumber/*Source*: BPS, Pendataan Potensi Desa (Podes)/*BPS-Statistics Indonesia, Village Potential Data Collecting*

https://kaltim.bps.go.id

Tabel / *Table* 4.2.2 **Distribusi Persentase Wanita Berumur 15–49 Tahun yang Pernah Kawin dan Melahirkan Hidup dalam Dua Tahun Terakhir Menurut Kabupaten/Kota dan Penolong Persalinan di Provinsi Kalimantan Timur, 2021 dan 2022**
Percentage Distribution of Ever Married Women Aged 15–49 Years Who Had Live Birth in The Two Years Preceding The Survey by Regency/Municipality and Last Birth Attendance in Kalimantan Timur Province, 2021 and 2022

Kabupaten/Kota *Regency/Municipality*	Dokter[1] *Doctor[1]*		Bidan *Midwife*		Tenaga Kesehatan Lain *Other Medical Personnel*	
	2021	2022	2021	2022	2021	2022
(1)	(2)	(3)	(4)	(5)	(6)	(7)
Kabupaten/*Regency*						
1. Paser	24,22	31,08	72,27	65,94	-	1,19
2. Kutai Barat	24,19	33,68	67,90	60,08	3,30	0,96
3. Kutai Kartanegara	44,59	25,65	44,61	72,28	0,54	-
4. Kutai Timur	21,68	25,51	76,98	71,83	-	0,58
5. Berau	25,68	46,07	74,32	53,93	-	-
6. Penajam Paser Utara	24,63	29,82	67,12	65,78	1,99	-
7. Mahakam Ulu	18,37	23,60	78,03	69,42	2,91	6,98
Kota/*Municipality*						
1. Balikpapan	70,74	43,54	27,79	55,51	-	0,95
2. Samarinda	46,26	53,47	52,01	44,74	1,62	1,79
3. Bontang	55,81	55,14	42,69	44,79	-	-
Kalimantan Timur	**41,80**	**39,22**	**53,99**	**58,80**	**0,71**	**0,78**

https://kaltim.bps.go.id

Lanjutan Tabel/*Continued Table* 4.2.2

Kabupaten/Kota *Regency/Municipality*	Dukun *Traditional Birth Attendant*		Lainnya[2] *Others*[2]		Jumlah *Total*	
	2021	2022	2021	2022	2021	2022
(1)	(8)	(9)	(10)	(11)	(12)	(13)
Kabupaten/*Regency*						
1. Paser	3,50	1,79	-	-	100,00	100,00
2. Kutai Barat	3,70	5,28	0,90	-	100,00	100,00
3. Kutai Kartanegara	7,40	0,00	2,87	2,07	100,00	100,00
4. Kutai Timur	0,88	2,08	0,46	-	100,00	100,00
5. Berau	0,00	0,00	0,00	-	100,00	100,00
6. Penajam Paser Utara	3,95	4,40	2,32	-	100,00	100,00
7. Mahakam Ulu	0,69	-	-	-	100,00	100,00
Kota/*Municipality*						
1. Balikpapan	-	-	1,47	-	100,00	100,00
2. Samarinda	0,11	-	-	-	100,00	100,00
3. Bontang	-	0,07	1,50	-	100,00	100,00
Kalimantan Timur	**2,38**	**0,79**	**1,12**	**0,41**	**100,00**	**100,00**

Catatan/*Note*: [1] Dokter kandungan dan dokter umum/*Obstetrician and general practice doctor*
[2] Termasuk tidak ada penolong Persalinan/*Including not using a birth attender*

Sumber/Source: BPS, Survei Sosial Ekonomi Nasional (Susenas)/*BPS-Statistics Indonesia, National Socioeconomic Survey*

https://kaltim.bps.go.id

Tabel / *Table* 4.2.3 **Jumlah Tenaga Kesehatan Menurut Kabupaten/Kota di Provinsi Kalimantan Timur, 2022**
Number of Health Human Resources by Regency/Municipality Provinsi Kalimantan Timur, 2022

Kabupaten/Kota *Regency/Municipality*	Tenaga Medis[1] *Medical Worker*[1]	Psikologi Klinis *Clinical Psychology*	Tenaga Keperawatan *Nursing Worker*	Tenaga Kebidanan *Midwifery Worker*	Tenaga Kefarmasian *Pharmaceutical Worker*
(1)	(2)	(3)	(4)	(5)	(6)
Kabupaten/*Regency*					
1. Paser	154	1	619	524	130
2. Kutai Barat	113	-	743	430	137
3. Kutai Kartanegara	300	1	1 341	760	276
4. Kutai Timur	274	-	1 217	796	193
5. Berau	181	-	799	410	176
6. Penajam Paser Utara	101	-	387	315	126
7. Mahakam Ulu	23	-	222	127	45
Kota/*Municipality*					
1. Balikpapan	970	7	2 292	712	757
2. Samarinda	931	4	2 628	751	501
3. Bontang	260	10	684	240	199
Kalimantan Timur	**3 307**	**23**	**10 932**	**5 065**	**2 540**

https://kaltim.bps.go.id

Lanjutan Tabel/*Continued Table* 4.2.3

Kabupaten/Kota *Regency/Municipality*	Tenaga Kesehatan Masyarakat *Public Health worker*	Tenaga Kesehatan Lingkungan *Enviromental Health Worker*	Tenaga Gizi *Nutritionist*	Tenaga Keterapian *Fisik Physical Therapists*
(1)	(7)	(8)	(9)	(10)
Kabupaten/*Regency*				
1. Paser	41	33	45	15
2. Kutai Barat	74	22	33	7
3. Kutai Kartanegara	164	48	53	13
4. Kutai Timur	71	30	36	15
5. Berau	112	43	43	11
6. Penajam Paser Utara	10	20	22	8
7. Mahakam Ulu	33	13	14	5
Kota/*Municipality*				
1. Balikpapan	70	54	71	63
2. Samarinda	178	84	86	60
3. Bontang	42	20	23	31
Kalimantan Timur	**795**	**367**	**426**	**228**

https://kaltim.bps.go.id

Lanjutan Tabel/*Continued Table* 4.2.3

Kabupaten/Kota *Regency/Municipality*	Tenaga Keteknisan Medis *Medical Technicians*	Tenaga Teknik Biomedika *Biomedical Enginer*	Tenaga Kesehatan Tradisional *Traditional Health Worker*
(1)	(11)	(12)	(13)
Kabupaten/*Regency*			
1. Paser	47	102	-
2. Kutai Barat	14	89	-
3. Kutai Kartanegara	36	161	-
4. Kutai Timur	38	119	-
5. Berau	46	122	-
6. Penajam Paser Utara	26	54	-
7. Mahakam Ulu	11	35	-
Kota/*Municipality*			
1. Balikpapan	170	411	-
2. Samarinda	117	338	-
3. Bontang	51	120	-
Kalimantan Timur	**556**	**1 551**	-

Sumber/*Source*: Kementrian Kesehatan Republik Indonesia/*Ministery of Health Republic Of Indonesia*

https://kaltim.bps.go.id

Tabel / *Table* 4.2.4 **Persentase Wanita Berumur 15–49 Tahun yang Berstatus Kawin dan Menggunakan KB Menurut Kabupaten/Kota Provinsi Kalimantan Timur, 2018–2022**
Percentage of Married Women Aged 15–49 Years Who are Using Contraception by Regency/Municipality in Kalimantan Timur Province, 2018–2022

Kabupaten/Kota *Regency/Municipality*	2018	2019	2020	2021	2022
(1)	(2)	(3)	(4)	(5)	(6)
Kabupaten/*Regency*					
1. Paser	9,34	16,30	10,21	15,56	18,02
2. Kutai Barat	8,68	9,47	10,35	17,63	14,46
3. Kutai Kartanegara	11,63	11,20	11,98	15,72	8,17
4. Kutai Timur	11,59	22,18	14,66	16,87	21,13
5. Berau	6,60	14,13	13,85	13,73	13,92
6. Penajam Paser Utara	10,24	12,90	13,15	9,69	12,52
7. Mahakam Ulu	10,51	17,11	8,68	11,70	9,15
Kota/*Municipality*					
1. Balikpapan	9,98	12,35	9,67	10,08	12,87
2. Samarinda	9,89	13,69	14,09	14,14	10,44
3. Bontang	16,13	11,89	15,01	19,93	12,51
Kalimantan Timur	**10,48**	**13,81**	**12,45**	**14,41**	**12,71**

Sumber/*Source*: BPS, Survei Sosial Ekonomi Nasional (Susenas)/*BPS-Statistics Indonesia, National Socioeconomic Survey*

https://kaltim.bps.go.id

Tabel / *Table* 4.2.5 **Persentase Penduduk yang Mempunyai Keluhan Kesehatan Selama Sebulan Terakhir Menurut Kabupaten/Kota di Provinsi Kalimantan Timur, 2018–2022**
Percentage of People Who Had Health Complaint During a Month Prior to The Survey by Regency/Municipality in Kalimantan Timur Province, 2018–2022

Kabupaten/Kota *Regency/Municipality*	2018	2019	2020	2021	2022
(1)	(2)	(3)	(4)	(5)	(6)
Kabupaten/*Regency*					
1. Paser	20 ,14	20 ,95	19 ,60	10 ,45	24,58
2. Kutai Barat	29 ,95	35 ,56	27 ,07	17 ,69	46,02
3. Kutai Kartanegara	26 ,31	20 ,01	16 ,86	14 ,03	23,88
4. Kutai Timur	21 ,50	27 ,91	20 ,27	22 ,89	34,19
5. Berau	29 ,02	39 ,67	35 ,84	17 ,44	32,68
6. Penajam Paser Utara	26 ,23	24 ,39	21 ,83	18 ,26	32,98
7. Mahakam Ulu	21 ,79	23 ,46	16 ,03	18 ,45	24,30
Kota/*Municipality*					
1. Balikpapan	35 ,35	26 ,58	26 ,55	28 ,27	17,57
2. Samarinda	29 ,50	31 ,81	22 ,90	30 ,38	26,51
3. Bontang	22 ,45	28 ,71	23 ,53	9 ,89	25,32
Kalimantan Timur	**27 ,81**	**27 ,28**	**22 ,65**	**21 ,32**	**26,46**

Sumber/*Source*: BPS, Survei Sosial Ekonomi Nasional (Susenas)/*BPS-Statistics Indonesia, National Socioeconomic Survey*

https://kaltim.bps.go.id

Tabel / *Table* 4.2.6 **Kasus Penyakit Menurut Kabupaten/Kota dan Jenis Penyakit di Provinsi Kalimantan Timur, 2022**
Disease by Regency/Municipality and Type of Disease in Kalimantan Timur Province, 2022

Kabupaten/Kota *Regency/Municipality*	Angka Penemuan TBC *TBC Case Detection Rate*	Angka Keberhasilan Pengobatan TBC *TBC Success Rate*	Jumlah Kasus Baru AIDS [1] *Number of New Cases of AIDS [1]*
(1)	(2)	(3)	(4)
Kabupaten/*Regency*			
1. Paser	51,7%	81,9%	15
2. Kutai Barat	66,4%	88,1%	9
3. Kutai Kartanegara	32,1%	89,7%	161
4. Kutai Timur	43,5%	80,4%	31
5. Berau	32,9%	90,8%	-
6. Penajam Paser Utara	31,0%	86,1%	13
7. Mahakam Ulu	66,6%	90,0%	-
Kota/*Municipality*			
1. Balikpapan	52,8%	82,5%	73
2. Samarinda	46,9%	74,4%	113
3. Bontang	72,2%	80,3%	38
Kalimantan Timur	**46,0%**	**81,7%**	**453**

https://kaltim.bps.go.id

Lanjutan Tabel/*Continued Table* 4.2.6

Kabupaten/Kota *Regency/Municipality*	Penemuan Kasus Baru Kusta per 100.000 Penduduk *New Case Detection Rate per 100,000 Population*	Angka Kesakitan Malaria per 1.000 Penduduk *Annual Parasite Incidence per 1,000 Population*	Angka Kesakitan DBD per 100.000 Penduduk *DHF Incidence Rate per 100,000 Population*
(1)	(5)	(6)	(7)
Kabupaten/*Regency*			
1. Paser	1,04	2,21	45,10
2. Kutai Barat	1,33	0,49	268,90
3. Kutai Kartanegara	-	0,12	111,80
4. Kutai Timur	0,25	1,29	74,60
5. Berau	-	1,13	231,10
6. Penajam Paser Utara	3,75	6,44	47,20
7. Mahakam Ulu	-	0,52	387,20
Kota/*Municipality*			
1. Balikpapan	0,93	0,15	174,50
2. Samarinda	0,58	0,14	203,10
3. Bontang	3,24	1,16	316,00
Kalimantan Timur	**0,45**	**0,92**	**158,20**

Catatan/*Note*: [1] Data kasus AIDS pada publikasi tahun bersangkutan dapat berbeda dengan publikasi tahun sebelumnya dikarenakan terdapat penambahan kasus yang belum terlaporkan/*The number of AIDS cases in the publication of the year may be different from the publication of the previous year because there are additional cases that have not been reported*

Sumber/*Source*: Dinas Kesehatan Provinsi Kalimantan Timur/*Regional Health Office of Kalimantan Timur Province*

https://kaltim.bps.go.id

Tabel / *Table* 4.2.7 **Jumlah Penderita dan Kematian Menurut Jenis Penyakit dan Kabupaten/Kota di Provinsi Kalimantan Timur, 2022**
Number of Patients and Death by Kind of Disease and Regency/Municipality in Kalimantan Timur Province, 2022

Kabupaten/Kota *Regency/Municipality*	Demam Berdarah *Dengue Haemor Rhagnic Fever*		Diphteria *Diphteria*	
	Penderita *Patients*	Kematian *Deaths*	Penderita *Patients*	Kematian *Deaths*
(1)	(2)	(3)	(4)	(5)
Kabupaten/*Regency*				
1 Paser	129	0	-	-
2 Kutai Barat	398	6	-	-
3 Kutai Kartanegara	843	5	-	-
4 Kutai Timur	313	2	1	-
5 Berau	587	2	-	-
6 Penajam Paser Utara	76	2	-	-
7 Mahakam Ulu	140	3	-	-
Kota/*Municipality*				
1 Balikpapan	1 127	7	5	-
2 Samarinda	1 688	9	1	-
3 Bontang	286	3	5	-
Kalimantan Timur	**5 587**	**39**	**12**	**-**

https://kaltim.bps.go.id

Lanjutan Tabel/*Continued Table* 4.2.7

Kabupaten/Kota *Regency/Municipality*	*Diare Diarhoea*	
	Penderita/ *Patients*	Kematian/ *Deaths*
(1)	(2)	(3)
Kabupaten/*Regency*		
1. Paser	5 244	6
2. Kutai Barat	1 289	2
3. Kutai Kartanegara	5 740	3
4. Kutai Timur	4 657	11
5. Berau	1 473	0
6. Penajam Paser Utara	334	2
7. Mahakam Ulu	122	0
Kota/*Municipality*		
1. Balikpapan	8 498	0
2. Samarinda	4 820	0
3. Bontang	2 377	0
Kalimantan Timur	**34 554**	**24**

Sumber/*Source*: Dinas Kesehatan Provinsi Kalimantan Timur/*Regional Health Office of Kalimantan Timur Province*
Data per tanggal 31 Januari 2023/ *Data in 31 Januari 2023*

https://kaltim.bps.go.id

Tabel / *Table* 4.2.8 **Jumlah Rumah Sakit Umum, Rumah Sakit Khusus, dan Puskesmas Menurut Kabupaten/Kota di Provinsi Kalimantan Timur, 2021 dan 2022**
Number of General Hospital, Specialized Hospital, and Public Health Center by Regency/Municipality in Kalimantan Timur Province, 2021 and 2022

Kabupaten/Kota *Regency/Municipality*	Rumah Sakit Umum *General Hospital*		Rumah Sakit Khusus *Specialized Hospital*	
	2021	2022	2021	2022
(1)	(2)	(3)	(4)	(5)
Kabupaten/*Regency*				
1. Paser	2	2	-	-
2. Kutai Barat	2	3	-	-
3. Kutai Kartanegara	3	3	-	-
4. Kutai Timur	7	6	2	2
5. Berau	2	2	-	-
6. Penajam Paser Utara	2	2	-	-
7. Mahakam Ulu	2	2	-	-
Kota/*Municipality*				
1. Balikpapan	11	11	5	4
2. Samarinda	11	11	6	6
3. Bontang	5	5	-	-
Kalimantan Timur	**47**	**47**	**13**	**12**

https://kaltim.bps.go.id

Lanjutan Tabel/*Continued Table* 4.2.8

Kabupaten/Kota *Regency/Municipality*	Puskesmas[1] Rawat Inap *Public Health Center[1] with Inpatient Care*		Puskesmas[1] Non Rawat Inap *Public Health Center[1] without Inpatient Care*	
	2021	2022	2021	2022
(1)	(6)	(7)	(8)	(9)
Kabupaten/*Regency*				
1. Paser	10	9	9	10
2. Kutai Barat	14	14	5	5
3. Kutai Kartanegara	23	23	9	9
4. Kutai Timur	18	18	3	3
5. Berau	9	10	12	11
6. Penajam Paser Utara	9	9	2	2
7. Mahakam Ulu	6	6	-	-
Kota/*Municipality*				
1. Balikpapan	7	7	20	20
2. Samarinda	6	6	20	20
3. Bontang	-	-	6	6
Kalimantan Timur	**102**	**102**	**86**	**86**

Catatan/*Note*: [1] Puskesmas yang teregistrasi/*Registered Public Health Center*
Sumber/*Source*: Dinas Kesehatan Provinsi Kalimantan Timur/*Regional Health Office of Kalimantan Timur Province*

https://kaltim.bps.go.id

Tabel / *Table* 4.2.9 **Persentase Penduduk yang Mempunyai Keluhan Kesehatan dan Berobat Jalan Selama Sebulan Terakhir Menurut Kabupaten/Kota di Provinsi Kalimantan Timur, 2018–2022**
Percentage of People Who Had Health Complaint and Had Outpatient During a Month Prior to the Survey by Regency/ Municipality in Kalimantan Timur Province, 2018-2022

Kabupaten/Kota *Regency/Municipality*	2018	2019	2020	2021	2022
(1)	(2)	(3)	(4)	(5)	(6)
Kabupaten/*Regency*					
1. Paser	39,64	45,69	42,52	41,76	52,99
2. Kutai Barat	51,45	55,47	47,13	47,89	70,91
3. Kutai Kartanegara	47,94	59,25	39,77	36,20	38,14
4. Kutai Timur	59,63	47,4	38,49	30,26	18,39
5. Berau	65,94	53,29	41,18	34,63	60,74
6. Penajam Paser Utara	48,22	53,09	42,58	23,13	80,31
7. Mahakam Ulu	54,59	59,37	59,09	54,96	100,00
Kota/*Municipality*					
1. Balikpapan	51,70	48,75	45,63	41,62	28,47
2. Samarinda	38,26	47,78	53,02	39,99	28,88
3. Bontang	52,99	55,41	66,92	43,39	90,34
Kalimantan Timur	**48,36**	**51,13**	**46,22**	**38,36**	**42,41**

Sumber/*Source*: BPS, Survei Sosial Ekonomi Nasional (Susenas)/*BPS-Statistics Indonesia, National Socioeconomic Survey*

https://kaltim.bps.go.id

Tabel / *Table* 4.2.10 **Distribusi Persentase Penduduk yang Mempunyai Keluhan Kesehatan Selama Sebulan Terakhir dan Tidak Berobat Jalan Menurut Kabupaten/Kota dan Alasan Utama Tidak Berobat Jalan di Provinsi Kalimantan Timur, 2022**
Percentage Distribution of People Who Had Health Complaint During a Month Prior to the Survey and Had Not Outpatient by Regency/Municipality and Main Reason to not Outpatient in Kalimantan Timur Province, 2022

Kabupaten/Kota *Regency/Municipality*	Tidak Punya Biaya Berobat *No Money for Outpatient*	Tidak Ada Biaya Transpor *No Money for Transportation*	Tidak Ada Sarana Transportasi *No Transportation Utilities*
(1)	(2)	(3)	(4)
Kabupaten/*Regency*			
1. Paser	-	-	-
2. Kutai Barat	-	-	-
3. Kutai Kartanegara	0,48	-	-
4. Kutai Timur	0,30	-	-
5. Berau	-	-	-
6. Penajam Paser Utara	-	-	-
7. Mahakam Ulu	-	-	-
Kota/*Municipality*			
1. Balikpapan	-	-	-
2. Samarinda	0,75	-	-
3. Bontang	-	-	-
Kalimantan Timur	**0,42**	**-**	**-**

https://kaltim.bps.go.id

Lanjutan Tabel/*Continued Table* 4.2.10

Kabupaten/Kota *Regency/Municipality*	Waktu Tunggu Pelayanan Lama *Long Lay Time for Health Services*	Mengobati Sendiri *Self Treatment*	Tidak Ada yang Mendampingi *No Accompanying*
(1)	(5)	(6)	(7)
Kabupaten/*Regency*			
1. Paser	-	78,34	-
2. Kutai Barat	-	83,96	-
3. Kutai Kartanegara	-	60,03	-
4. Kutai Timur	-	78,61	-
5. Berau	-	93,61	-
6. Penajam Paser Utara	-	60,55	-
7. Mahakam Ulu	-	-	-
Kota/*Municipality*			
1. Balikpapan	-	69,13	-
2. Samarinda	-	74,11	0,96
3. Bontang	-	-	-
Kalimantan Timur	**-**	**72,01**	**0,33**

https://kaltim.bps.go.id

Lanjutan Tabel/*Continued Table* 4.2.10

Kabupaten/Kota *Regency/Municipality*	Merasa Tidak Perlu *Not Necessary*	Khawatir Terpapar COVID-19 *Worried of Being Exposed to COVID-19*	Fasilitas Kesehatan Tidak Beroperasi karena COVID-19 *Healthcare Facility Closed Due to COVID-19*
(1)	(8)	(9)	(10)
Kabupaten/*Regency*			
1. Paser	21,66	-	NA
2. Kutai Barat	16,04	-	NA
3. Kutai Kartanegara	29,93	5,56	NA
4. Kutai Timur	14,84	6,25	NA
5. Berau	6,39	-	NA
6. Penajam Paser Utara	39,45	-	NA
7. Mahakam Ulu	-	-	NA
Kota/*Municipality*			
1. Balikpapan	19,86	11,02	NA
2. Samarinda	19,64	3,86	NA
3. Bontang	100,00	-	NA
Kalimantan Timur	**21,08**	**5,08**	**NA**

https://kaltim.bps.go.id

Lanjutan Tabel/*Continued Table* 4.2.10

Kabupaten/Kota *Regency/Municipality*	Lainnya *Others*	Jumlah *Total*
(1)	(11)	(12)
Kabupaten/*Regency*		
1. Paser	-	100,00
2. Kutai Barat	-	100,00
3. Kutai Kartanegara	4,00	100,00
4. Kutai Timur	-	100,00
5. Berau	-	100,00
6. Penajam Paser Utara	-	100,00
7. Mahakam Ulu	-	100,00
Kota/*Municipality*		
1. Balikpapan	-	100,00
2. Samarinda	0,68	100,00
3. Bontang	-	100,00
Kalimantan Timur	**1,10**	**100,00**

Sumber/*Source*: BPS, Survei Sosial Ekonomi Nasional (Susenas)/*BPS-Statistics Indonesia, National Socioeconomic Survey*

https://kaltim.bps.go.id

Tabel / *Table* 4.2.11 **Persentase Penduduk Usia 15 Tahun Ke Atas yang Merokok dalam Sebulan Terakhir Menurut Kabupaten/Kota dan Kelompok Umur, 2022**
Percentage of People Aged 15 Years and Above Who are Smoking During a Month Prior to The Survey by Regency/ Municipality and Age Group, 2022

Kabupaten/Kota *Regency/Municipality*	15–24	25–34	35–44	45–54	55–64	65+
(1)	(2)	(3)	(4)	(5)	(6)	(7)
Kabupaten/*Regency*						
1. Paser	9,24	8,29	7,34	8,32	7,99	9,84
2. Kutai Barat	6,74	5,41	5,01	5,00	4,00	6,26
3. Kutai Kartanegara	22,75	22,45	23,90	21,82	26,40	25,09
4. Kutai Timur	10,97	12,86	12,59	11,12	10,16	12,39
5. Berau	7,27	7,71	6,71	7,11	7,70	5,68
6. Penajam Paser Utara	4,95	4,25	4,46	4,34	5,55	5,04
7. Mahakam Ulu	1,18	0,85	0,72	0,95	0,99	0,59
Kota/*Municipality*						
1. Balikpapan	15,85	18,17	14,62	16,12	17,13	15,20
2. Samarinda	17,94	16,27	20,91	21,13	15,84	15,58
3. Bontang	3,11	3,74	3,73	4,09	4,24	4,34
Kalimantan Timur	**10,88**	**26,93**	**29,68**	**24,73**	**21,19**	**16,56**

Sumber/*Source*: BPS, Survei Sosial Ekonomi Nasional (Susenas)/*BPS-Statistics Indonesia, National Socioeconomic Survey*
Catatan/*Note:* merokok tembakau (tidak termasuk merokok dengan rokok elektrik)

https://kaltim.bps.go.id

Tabel / *Table* 4.2.12 **Persentase Penduduk yang Memiliki Jaminan Kesehatan Menurut Kabupaten/Kota dan Jenis Jaminan, 2020 dan 2021**
Percentage of Population Who Has Health Insurance by Regency/Municipality and Types of Health Insurance, 2020 and 2021

Kabupaten/Kota *Regency/Municipality*	BPJS Kesehatan Penerima Bantuan Iuran (PBI) *BPJS Health Insurance for Poor and Near Poor*		BPJS Kesehatan Non-Penerima Bantuan Iuran (Non-PBI) *Non-PBI BPJS Health*	
	2020	2021	2020	2021
(1)	(2)	(3)	(4)	(5)
Kabupaten/*Regency*				
1. Paser	31,77	33,14	34,66	32,90
2. Kutai Barat	56,03	53,65	14,80	21,73
3. Kutai Kartanegara	16,65	17,88	46,75	46,48
4. Kutai Timur	20,45	22,12	41,91	40,74
5. Berau	10,05	17,17	38,62	29,22
6. Penajam Paser Utara	62,70	77,34	22,58	13,62
7. Mahakam Ulu	82,84	84,85	7,92	4,68
Kota/*Municipality*				
1. Balikpapan	13,93	12,98	65,65	66,14
2. Samarinda	17,12	17,48	52,60	54,44
3. Bontang	41,79	42,21	44,69	34,25
Kalimantan Timur	**22,64**	**24,20**	**46,81**	**45,69**

https://kaltim.bps.go.id

Lanjutan Tabel/*Continued Table* 4.2.12

Kabupaten/Kota *Regency/Municipality*	Jamkesda *Regional Health Insurance*		Asuransi Swasta *Private Insurance*		Perusahaan/Kantor *Company/Office*	
	2020	2021	2020	2021	2020	2021
(1)	(6)	(7)	(8)	(9)	(10)	(11)
Kabupaten/*Regency*						
1. Paser	0,05	0,17	0,66	0,18	5,29	5,83
2. Kutai Barat	1,00	0,95	0,59	0,00	6,46	3,92
3. Kutai Kartanegara	0,21	0,44	0,26	0,38	14,48	6,72
4. Kutai Timur	0,20	0,51	1,35	2,29	13,78	6,63
5. Berau	18,03	2,35	1,76	1,55	2,64	5,91
6. Penajam Paser Utara	0,00	0,04	1,04	0,36	9,69	2,82
7. Mahakam Ulu	0,55	0,25	0,00	0,20	0,29	0,07
Kota/*Municipality*						
1. Balikpapan	0,06	0,29	2,90	4,99	7,47	11,16
2. Samarinda	0,50	0,00	1,58	1,07	6,28	4,74
3. Bontang	0,88	4,04	1,03	0,41	15,97	14,57
Kalimantan Timur	**1,41**	**0,60**	**1,35**	**1,58**	**9,26**	**6,96**

Sumber/*Source*: Dinas Kesehatan Provinsi Kalimantan Timur/*Regional Health Office of Kalimantan Timur Province*

https://kaltim.bps.go.id

Tabel / *Table* 4.2.13 Jumlah Dokter Spesialis, Dokter Umum, dan Dokter Gigi Menurut Sarana Pelayanan Kesehatan, 2021
Number of Medical Specialist, General Practitioners, and Dentists by Health Facilities, 2021

Sarana Pelayanan Kesehatan *Health Facilities*	Dokter Spesialis *Medical Specialist*	Dokter Umum *General Practitioners*	Dokter Gigi *Dentists*
(1)	(2)	(3)	(4)
Puskesmas/*Public Health Center*	-	524	198
Rumah Sakit/*Hospital*	905	956	156
Faskes Lainnya / *Other Health Facilities*	27	721	154
Kalimantan Timur	**932**	**2 201**	**508**

Sumber/*Source*: Dinas Kesehatan Provinsi Kalimantan Timur/*Regional Health Office of Kalimantan Timur Province*

https://kaltim.bps.go.id

Tabel / *Table* 4.2.14 Jumlah Ibu Hamil, Melakukan Kunjungan K1, Melakukan Kunjungan K4, Kurang Energi Kronis (KEK), dan Mendapat Tablet Zat Besi (Fe), 2018–2021
Number of Pregnant Women, Conducting K1 Visits, Conducting K4 Visits, Chronic Energy Lack, and Getting Iron Tablets (Fe), 2018–2021

Tahun *Year*	Melakukan Kunjungan K1 *Conducting K1 Visits*	Melakukan Kunjungan K4 *Conducting K4 Visits*	Kurang Energi Kronis (KEK) *Chronic Energy Lack*	Mendapat Zat Besi (Fe) *Getting Iron Tablets (Fe)*
(1)	(2)	(3)	(4)	(5)
2017	78 476	68 913	6 097	68 696
2018	79 803	70 351	6 801	68 929
2019	79 458	69 746	6 766	63 038
2020	73 112	63 890	6 290	63 399
2021	67 255	59 881	5 996	54 073
2022	101 720	90 818	5 062	52 093

Sumber/*Source*: Dinas Kesehatan Provinsi Kalimantan Timur/*Regional Health Office of Kalimantan Timur Province*

https://kaltim.bps.go.id

Tabel / *Table* 4.2.15 Jumlah Ibu Hamil dan Jumlah Persalinan Menurut Kabupaten/Kota di Provinsi Kalimantan Timur, 2022
Number of Pregnant Mother and Baby Delivery by Regency/ Municipality in Kalimantan Timur Province, 2022

Kabupaten/Kota *Regency/Municipality*	Ibu Hamil *Pregnant women*	Jumlah Persalinan *Number of births*	Persalinan dengan Tenaga Medis (%) *Births by medical personnel (%)*
(1)	(2)	(3)	(4)
Kabupaten/*Regency*			
1. Paser	5 234	5 052	95,78
2. Kutai Barat	2 517	2 402	95,15
3. Kutai Kartanegara	13 723	13 101	96,27
4. Kutai Timur	8 255	7 879	96,33
5. Berau	4 689	4 475	97,77
6. Penajam Paser Utara	2 841	2 712	98,27
7. Mahakam Ulu	604	577	95,19
Kota/*Municipality*			
1. Balikpapan	10 974	10 475	99,87
2. Samarinda	14 209	13 565	99,90
3. Bontang	3 522	3 362	99,94
Kalimantan Timur	**66 568**	**63 600**	**97,93**

Sumber/*Source*: Dinas Kesehatan Provinsi Kalimantan Timur/*Regional Health Office of Kalimantan Timur Province*

https://kaltim.bps.go.id

Tabel / *Table* 4.2.16 Jumlah Bayi Lahir, Bayi Berat Badan Lahir Rendah (BBLR), dan Bergizi Kurang Menurut Kabupaten/Kota di Provinsi Kalimantan Timur, 2022
Number of Births, Babies with Low Birth Weights (LBW), and Malnutrion Case by Regency/Municipality in Kalimantan Timur Province, 2022

Kabupaten/Kota *Regency/Municipality*	Bayi Lahir *Births*	Berat Bayi Lahir Rendah (BBLR) *Low Birth Weights (LBW)*	Gizi Kurang *Malnutrition*
(1)	(2)	(3)	(4)
Kabupaten/*Regency*			
1. Paser	5 013	368	1 266
2. Kutai Barat	2 133	229	445
3. Kutai Kartanegara	13 076	1 109	1 482
4. Kutai Timur	4 747	364	779
5. Berau	4 607	254	1 098
6. Penajam Paser Utara	3 591	307	508
7. Mahakam Ulu	505	34	29
Kota/*Municipality*			
1. Balikpapan	9 594	425	1 757
2. Samarinda	12 429	498	1 584
3. Bontang	3 406	289	418
Kalimantan Timur	**59 101**	**3 877**	**9 366**

Sumber/*Source*: Dinas Kesehatan Provinsi Kalimantan Timur/*Regional Health Office of Kalimantan Timur Province*

https://kaltim.bps.go.id

Tabel / *Table* 4.2.17 Jumlah Donor Menurut Kabupaten/Kota dan Golongan Darah di Provinsi Kalimantan Timur, 2022
Number of Blood Donaturs by Regency/Municipality Blood Type in Kalimantan Timur Province, 2022

Kabupaten/Kota *Regency/Municipality*	Golongan Darah *Blood Type*				Jumlah *Total*
	A	B	AB	O	
(1)	(2)	(3)	(4)	(5)	(6)
Kabupaten/*Regency*					
1. Paser	1 121	1 631	418	1 871	5 041
2. Kutai Barat	-	-	-	-	0
3. Kutai Kartanegara	-	-	-	-	0
4. Kutai Timur	1 271	1 302	301	1 737	4 611
5. Berau	876	721	268	1 661	3 526
6. Penajam Paser Utara	-	-	-	-	0
7. Mahakam Ulu	-	-	-	-	0
Kota/*Municipality*					
1. Balikpapan	5 190	5 604	1 524	7743	20 061
2. Samarinda	8 405	9 980	2 357	13 454	34 196
3. Bontang	542	571	140	783	2 036
Kalimantan Timur	**15 036**	**17 548**	**4 402**	**22 438**	**59 424**

Sumber/*Source*: Palang Merah Indonesia Provinsi Kalimantan Timur/*Indonesian Red Cross of Kalimantan Timur Province*

https://kaltim.bps.go.id

Tabel / *Table* 4.2.18 Jumlah Distribusi Darah Lengkap Menurut Bagian-Bagian dan Kabupaten/Kota di Provinsi Kalimantan Timur, 2022
Number of Blood Distribution by Division and Regency/ Municipality in Kalimantan Timur Province, 2022

Kabupaten/Kota *Regency/Municipality*	Bedah *Operation*	Kandungan *Womb*	Penyakit Dalam *Internal disease*
(1)	(2)	(3)	(4)
Kabupaten/*Regency*			
1 Paser	-	-	-
2 Kutai Barat	-	-	-
3 Kutai Kartanegara	-	-	-
4 Kutai Timur	183	903	1 474
5 Berau	323	1 320	1 650
6 Penajam Paser Utara	-	-	-
7 Mahakam Ulu	-	-	-
Kota/*Municipality*			
1 Balikpapan	1 988	2 754	10 206
2 Samarinda	9 686	7 093	20 275
3 Bontang	77	304	431
Kalimantan Timur	**12 257**	**12 374**	**34 036**

https://kaltim.bps.go.id

Lanjutan Tabel/*Continued Table* 4.2.18

Kabupaten/Kota *Regency/Municipality*	Kesehatan Anak *Child Health*	Lain-lain *Others*	Kirim ke Luar *Send Out*
(1)	(5)	(6)	(7)
Kabupaten/*Regency*			
1. Paser	-	4 931	-
2. Kutai Barat	-	-	-
3. Kutai Kartanegara	-	-	-
4. Kutai Timur	272	-	-
5. Berau	325	702	-
6. Penajam Paser Utara	-	-	-
7. Mahakam Ulu	-	-	-
Kota/*Municipality*			
1. Balikpapan	1 434	6 472	-
2. Samarinda	4 773	1 262	-
3. Bontang	265	-	-
Kalimantan Timur	**7 069**	**13 367**	**-**

https://kaltim.bps.go.id

Lanjutan Tabel/*Continued Table* 4.2.18

Kabupaten/Kota *Regency/Municipality*	Rusak *Damage*	Kadaluwarsa *Expired Date*	Sisa *Residual*	Jumlah *Total*
(1)	(8)	(9)	(10)	(11)
Kabupaten/*Regency*				
1. Paser	274	21	-	5 226
2. Kutai Barat	-	-	-	-
3. Kutai Kartanegara	-	-	-	-
4. Kutai Timur	65	9	-	2 906
5. Berau	152	15		4 487
6. Penajam Paser Utara	-	-	-	-
7. Mahakam Ulu	-	-	-	-
Kota/*Municipality*				
1. Balikpapan	1 184	1 591	-	25 629
2. Samarinda	726	515	29 393	73 723
3. Bontang	57	11	-	1 145
Kalimantan Timur	**2 458**	**2 162**	**29 393**	**113 116**

Sumber/*Source*: Palang Merah Indonesia Provinsi Kalimantan Timur/*Indonesian Red Cross of Kalimantan Timur Province*

https://kaltim.bps.go.id

Tabel / *Table* 4.2.19 Jumlah Relawan dan Pendonor Darah Menurut Kabupaten/ Kota di Provinsi Kalimantan Timur, 2022
Number of Volunteers and Blood Donors by Regency Municipality in Kalimantan Timur Province, 2022

Kabupaten/Kota *Regency/Municipality*	Relawan/*Volunteers*		
	PMR	KSR	TSR
(1)	(2)	(3)	(4)
Kabupaten/*Regency*			
1. Paser	760	10	7
2. Kutai Barat	-	-	4
3. Kutai Kartanegara	1 107	118	7
4. Kutai Timur	964	93	20
5. Berau	1 190	54	12
6. Penajam Paser Utara	326	19	28
7. Mahakam Ulu	-	-	-
Kota/*Municipality*			
1. Balikpapan	889	45	15
2. Samarinda	2 699	265	16
3. Bontang	2 934	61	12
Kalimantan Timur	**10 869**	**665**	**121**

https://kaltim.bps.go.id

Lanjutan Tabel/*Continued Table* 4.2.19

Kabupaten/Kota *Regency/Municipality*	Pendonor/*Blood Donors*		Jumlah/ *Total*
	Tetap (Lama/Ulang) *Fixed (Old/ Repeat)*	Tidak Tetap (Baru) *Not Fixed (New)*	
(1)	(2)	(3)	(4)
Kabupaten/*Regency*			
1. Paser	3 681	759	5 217
2. Kutai Barat	-	-	4
3. Kutai Kartanegara	-	-	1 232
4. Kutai Timur	3 495	1 096	5 668
5. Berau	1 929	681	3 866
6. Penajam Paser Utara	-	-	373
7. Mahakam Ulu	-	-	-
Kota/*Municipality*			
1. Balikpapan	8 443	4 332	13 724
2. Samarinda	24 926	6 260	34 166
3. Bontang	1 620	36	4 663
Kalimantan Timur	**44 094**	**13 164**	**68 913**

Sumber/*Source*: Palang Merah Indonesia Provinsi Kalimantan Timur/*Indonesian Red Cross of Kalimantan Timur Province*

https://kaltim.bps.go.id

Tabel / *Table* 4.2.20 Jumlah Sarana dan Kegiatan Palang Merah Menurut Kabupaten/Kota di Provinsi Kalimantan Timur, 2022
Number of Means and Activities of the Red Cross by Regency/ Municipality in Kalimantan Timur Province, 2022

Kabupaten/Kota *Regency/Municipality*	Bencana yang Ditangani *Disaster handled*		
	Banjir *Floods*	Kebakaran *Fire*	Lainnya *Others*
(1)	(2)	(3)	
Kabupaten/*Regency*			
1. Paser	-	-	-
2. Kutai Barat	-	-	-
3. Kutai Kartanegara	-	-	-
4. Kutai Timur	1	7	2
5. Berau	1	12	4
6. Penajam Paser Utara	2	2	-
7. Mahakam Ulu	-	-	-
Kota/*Municipality*			
1. Balikpapan	3	20	2
2. Samarinda	-	63	2
3. Bontang	-	-	-
Kalimantan Timur	**7**	**104**	**10**

https://kaltim.bps.go.id

Lanjutan Tabel/*Continued Table* 4.2.20

Kabupaten/Kota *Regency/Municipality*	Sarana/*Means*	
	Ambulans *Ambulance*	Ambulance (Peralatan lengkap) *Ambulance (fuilly equiped)*
(1)	(4)	(5)
Kabupaten/*Regency*		
1. Paser	-	-
2. Kutai Barat	-	-
3. Kutai Kartanegara	-	-
4. Kutai Timur	1	1
5. Berau	-	1
6. Penajam Paser Utara	2	-
7. Mahakam Ulu	-	-
Kota/*Municipality*		
1. Balikpapan	2	1
2. Samarinda	1	1
3. Bontang	1	-
Kalimantan Timur	**7**	**4**

Sumber/*Source*: Palang Merah Indonesia Provinsi Kalimantan Timur/*Indonesian Red Cross of Kalimantan Timur Province*

https://kaltim.bps.go.id

Tabel 4.2.21 ***Table***

Jumlah Remaja Usia 15–24 Tahun yang Mendapat Penyuluhan Tentang Kesehatan Reproduksi (Kespro), HIV/AIDS, dan Keluarga Berencana (KB) Menurut Kabupaten/Kota (kali) di Provinsi Kalimantan Timur, 2021
Number of Adolescents Aged 15–24 Years Who Received Counseling on Reproductive Health, HIV/AIDS, and Family Planning by Regency/Municipality (times) in Kalimantan Timur Province, 2021

Kabupaten/Kota *Regency/Municipality*	Penyuluhan Kespro *Reproductive Health Counseling*	Penyuluhan HIV/AIDS *HIV/AIDS Counseling*	Penyuluhan KB *Family Planning Counseling*
(1)	(2)	(3)	(4)
Kabupaten/*Regency*			
1. Paser	...	...	24
2. Kutai Barat	...	...	220
3. Kutai Kartanegara	...	...	357
4. Kutai Timur	...	...	205
5. Berau	...	...	347
6. Penajam Paser Utara	...	...	56
7. Mahakam Ulu	...	...	-
Kota/*Municipality*			
1. Balikpapan	...	...	693
2. Samarinda	...	...	201
3. Bontang	...	...	53
Kalimantan Timur	**...**	**...**	**2 156**

Sumber/*Source*: Perwakilan BKKBN, Provinsi Kalimantan Timur/*Representative of National Population and Family Planning Board of Kalimantan Timur Province*

https://kaltim.bps.go.id

Tabel / *Table* 4.2.22 Jumlah Klinik Keluarga Berencana (KKB) dan Pos Pelayanan Keluarga Berencana Desa (PPKBD) Menurut Kabupaten/Kota di Provinsi Kalimantan Timur, 2021
Number of Family Planning Clinics (KKB) and Village Family Planning Service Posts (PPKBD) by Regency/Municipality in Kalimantan Timur Province, 2021

Kabupaten/Kota *Regency/Municipality*	Fasilitas KB *Family Planning Clinics*	
	Pemerintah *Government*	Swasta *Private*
(1)	(2)	(3)
Kabupaten/*Regency*		
1. Paser	22	6
2. Kutai Barat	20	2
3. Kutai Kartanegara	36	6
4. Kutai Timur	25	13
5. Berau	23	-
6. Penajam Paser Utara	14	4
7. Mahakam Ulu	7	-
Kota/*Municipality*		
1. Balikpapan	40	25
2. Samarinda	37	24
3. Bontang	11	29
Kalimantan Timur	**235**	**109**

https://kaltim.bps.go.id

Lanjutan Tabel/*Continued Table* 4.2.22

Kabupaten/Kota *Regency/Municipality*	Jejaring Faskes KB/ *Family Planning Facilities Network*		
	Dokter Praktek Swasta (DPS)/ *Practice Doctor*	Bidan Praktek Mandiri (BPM)/ *Practice Midwife*	Lainnya (Pustu, Pusban, Poskesdes)/ *Others*
(1)	(4)	(5)	(6)
Kabupaten/*Regency*			
1. Paser	5	25	125
2. Kutai Barat	5	24	125
3. Kutai Kartanegara	-	66	126
4. Kutai Timur	15	63	123
5. Berau	1	19	85
6. Penajam Paser Utara	1	17	51
7. Mahakam Ulu	-	-	29
Kota/*Municipality*			
1. Balikpapan	2	61	12
2. Samarinda	17	89	39
3. Bontang	-	-	3
Kalimantan Timur	**46**	**364**	**718**

https://kaltim.bps.go.id

Sumber/*Source*: Perwakilan BKKBN, Provinsi Kalimantan Timur/*Representative of National Population and Family Planning Board of Kalimantan Timur Province*

Tabel / *Table* 4.2.23 **Jumlah Peserta KB Baru Menurut Kabupaten/Kota di Provinsi Kalimantan Timur, 2022**
Number of New Family Planning Participants by Regency/ Municipality in Kalimantan Timur Province, 2022

Kabupaten/Kota *Regency/ Municipality*	Peserta KB Baru/ *New Family Planning Participant*							
	IUD	MOW/ *Tubectomy*	MOP/ *Vasectomy*	Kondom / *Condom*	Implan/ *Implant*	Suntikan/ *Injection*	Pil/*Pills*	Jumlah/ *Total*
(1)	(2)	(3)	(4)	(5)	(6)	(7)	(8)	(9)
Kabupaten/*Regency*								
1. Paser	157	5	-	31	157	802	106	1 258
2. Kutai Barat	35	87	-	47	154	578	190	1 091
3. Kutai Kartanegara	846	253	1	73	718	1 138	298	3 327
4. Kutai Timur	167	30	3	54	436	1 609	205	2 504
5. Berau	134	162	1	44	339	996	90	1 766
6. Penajam Paser Utara	167	78	-	30	60	375	54	764
7. Mahakam Ulu	1	-	-	8	51	23	16	99
Kota/*Municipality*								
1. Balikpapan	1 770	607	6	80	384	1 240	89	4 176
2. Samarinda	766	308	4	299	459	2 432	326	4 594
3. Bontang	534	90	1	70	191	640	81	1 607
Kalimantan Timur	**4 577**	**1 620**	**16**	**736**	**2 949**	**9 833**	**1 455**	**21 186**

Sumber/*Source*: Perwakilan BKKBN, Provinsi Kalimantan Timur/*Representative of National Population and Family Planning Board of Kalimantan Timur Province*

https://kaltim.bps.go.id

Tabel / *Table* 4.2.24 Jumlah Pasangan Usia Subur dan Peserta KB Aktif Menurut Kabupaten/Kota di Provinsi Kalimantan Timur, 2022
Number of Fertile Age Couples and Active Family Planning Participants by Regency/Municipality in Kalimantan Timur Province, 2022

Kabupaten/Kota *Regency/ Municipality*	Jumlah PUS *Number of Fertile Age Couples*	Peserta KB Aktif/*Active Family Planning Participant*								
		IUD	MOW/ *Tubectomy*	MOP/ *Vasectomy*	Kondom/ *Condom*	Implan/ *Implant*	Suntikan/ *Injection*	Pil/*Pills*	MAL/ *Lactational Amenorrhea Method*	Jumlah/ *Total*
(1)	(2)	(3)	(4)	(5)	(6)	(7)	(8)	(9)	(10)	(11)
Kabupaten/*Regency*										
1. Paser	37 414	1 353	592	21	435	2 167	11 311	6 707	5	22 591
2. Kutai Barat	24 845	491	905	18	304	1 217	6 079	6 901	18	15 933
3. Kutai Kartanegara	103 548	4 035	2 714	85	1 267	3 602	30 660	19 186	25	61 574
4. Kutai Timur	46 695	1 167	723	49	453	2 252	12 464	4 928	14	22 050
5. Berau	35 658	1 312	632	20	304	1 873	11 081	3 907	11	19 140
6. Penajam Paser Utara	26 294	1 081	378	18	497	1 274	8 501	4 711	1	16 461
7. Mahakam Ulu	3 485	57	62	3	21	216	557	576	1	1 493
Kota/*Municipality*										
1. Balikpapan	94 277	10 317	3 579	124	3 100	2 845	19 577	9 380	24	48 946
2. Samarinda	99 151	5 356	2 014	118	2 059	1 953	22 587	14 178	37	48 302
3. Bontang	23 622	3 808	828	65	1 173	934	4 360	2 324	5	13 497
Kalimantan Timur	**494 989**	**28 977**	**12 427**	**521**	**9 613**	**18 333**	**127 177**	**72 798**	**141**	**269 987**

Sumber/*Source*: Perwakilan BKKBN, Provinsi Kalimantan Timur/*Representative of National Population and Family Planning Board of Kalimantan Timur Province*

https://kaltim.bps.go.id

4.3 PERUMAHAN DAN LINGKUNGAN
HOUSING AND ENVIRONMENT

Tabel / *Table* 4.3.1 Distribusi Persentase Rumah Tangga Menurut Kabupaten/Kota dan Luas Lantai (m^2) di Provinsi Kalimantan Timur, 2022
Percentage Distribution of Household by Regency/Municipality and Floor Area (m^2) in Kalimantan Timur Province, 2022

Kabupaten/Kota *Regency/Municipality*	Luas Lantai/*Floor Area* (m^2)					Jumlah *Total*
	≤19	20–49	50–99	100–149	150+	
(1)	(2)	(3)	(4)	(5)	(6)	(7)
Kabupaten/*Regency*						
1. Paser	0,83	36,94	43,34	8,40	10,50	100,00
2. Kutai Barat	1,46	22,52	46,37	18,96	10,69	100,00
3. Kutai Kartanegara	1,39	26,65	46,27	16,36	9,34	100,00
4. Kutai Timur	2,47	32,38	48,35	8,89	7,91	100,00
5. Berau	3,76	28,03	36,35	15,70	16,16	100,00
6. Penajam Paser Utara	1,50	28,73	55,28	9,85	4,64	100,00
7. Mahakam Ulu	1,04	27,70	51,18	16,43	3,64	100,00
Kota/*Municipality*						
1. Balikpapan	3,55	34,88	37,98	9,51	14,08	100,00
2. Samarinda	3,08	24,33	37,52	19,59	15,49	100,00
3. Bontang	1,92	19,14	39,19	20,74	19,01	100,00
Kalimantan Timur	**2,42**	**28,63**	**42,19**	**14,48**	**12,28**	**100,00**

Sumber/*Source*: BPS, Survei Sosial Ekonomi Nasional (Susenas)/*BPS-Statistics Indonesia, National Socioeconomic Survey*

https://kaltim.bps.go.id

Tabel / *Table* 4.3.2 **Distribusi Persentase Rumah Tangga Menurut Kabupaten/ Kota dan Sumber Air Minum di Provinsi Kalimantan Timur, 2022**
Percentage Distribution of Household by Regency/ Municipality and Source of Drinking Water in Kalimantan Timur Province, 2022

Kabupaten/Kota *Regency/Municipality*	Leding[1] *Piped Water*[1]	Pompa *Pumped Water*	Air Dalam Kemasan[2] *Bottled Water*[2]	Sumur Terlindung *Protected Well*
(1)	(2)	(3)	(4)	(5)
Kabupaten/*Regency*				
1. Paser	17,13	0,61	63,48	3,70
2. Kutai Barat	4,60	10,66	51,49	2,96
3. Kutai Kartanegara	7,28	1,51	87,07	1,39
4. Kutai Timur	3,94	4,52	74,55	4,33
5. Berau	11,52	1,78	76,30	2,16
6. Penajam Paser Utara	3,74	9,06	78,07	2,51
7. Mahakam Ulu	-	-	83,07	1,93
Kota/*Municipality*				
1. Balikpapan	15,86	2,50	79,24	1,84
2. Samarinda	19,68	0,56	79,51	0,08
3. Bontang	10,63	0,10	88,71	0,57
Kalimantan Timur	**12,24**	**2,32**	**78,44**	**1,77**

https://kaltim.bps.go.id

Lanjutan Tabel/*Continued Table* 4.3.2

Kabupaten/Kota *Regency/Municipality*	Sumur Tak Terlindung *Unprotected Well*	Mata Air Terlindung *Protected Spring*	Mata Air Tak Terlindung *Unprotected Spring*	Air Permukaan *Surface Water*
(1)	(6)	(7)	(8)	(9)
Kabupaten/*Regency*				
1. Paser	3,19	0,23	0,60	7,67
2. Kutai Barat	0,90	21,66	1,00	5,96
3. Kutai Kartanegara	0,29	0,48	1,26	0,34
4. Kutai Timur	1,96	2,54	0,12	3,23
5. Berau	0,42	1,25	0,60	3,23
6. Penajam Paser Utara	2,50	0,58	0,00	0,03
7. Mahakam Ulu	0,11	3,02	6,54	4,20
Kota/*Municipality*				
1. Balikpapan	0,22	0,23	0,11	0,00
2. Samarinda	0,00	0,00	0,00	0,08
3. Bontang	0,00	0,00	0,00	0,00
Kalimantan Timur	**0,72**	**1,36**	**0,46**	**1,47**

https://kaltim.bps.go.id

Lanjutan Tabel/*Continued Table* 4.3.2

Kabupaten/Kota *Regency/Municipality*	Air Hujan *Rainwater Collection*	Lainnya *Others*	Jumlah *Total*
(1)	(10)	(11)	(12)
Kabupaten/*Regency*			
1. Paser	3,39	-	100,00
2. Kutai Barat	0,77	-	100,00
3. Kutai Kartanegara	0,38	-	100,00
4. Kutai Timur	4,81	-	100,00
5. Berau	2,12	0,62	100,00
6. Penajam Paser Utara	3,51	-	100,00
7. Mahakam Ulu	1,13	-	100,00
Kota/*Municipality*			
1. Balikpapan	-	-	100,00
2. Samarinda	0,09	-	100,00
3. Bontang	0,00	-	100,00
Kalimantan Timur	**1,18**	**0,04**	**100,00**

https://kaltim.bps.go.id

Catatan/*Note*: [1] Leding meteran dan leding eceran/*Metered piped and retail piped tap*
[2] Air kemasan bermerek dan air isi ulang/*Branded bottled and total refill water*
Sumber/*Source*: BPS, Survei Sosial Ekonomi Nasional (Susenas)/*BPS-Statistics Indonesia, National Socioeconomic Survey*

Tabel / *Table* 4.3.3 **Distribusi Persentase Rumah Tangga Menurut Kabupaten/ Kota dan Sumber Penerangan di Provinsi Kalimantan Timur, 2022**
Percentage Distribution of Household by Regency/ Municipality and Lighting Source in Kalimantan Timur Province, 2022

Kabupaten/Kota *Regency/Municipality*	Listrik PLN *State Electricity Company*	Listrik Non-PLN *Own Electricity Company*	Bukan Listrik *Non Electricity*	Jumlah *Total*
(1)	(2)	(3)	(4)	(5)
Kabupaten/*Regency*				
1. Paser	98,97	1,03	-	100,00
2. Kutai Barat	91,28	8,72	-	100,00
3. Kutai Kartanegara	98,44	1,56	-	100,00
4. Kutai Timur	73,91	24,31	1,78	100,00
5. Berau	92,98	6,74	0,28	100,00
6. Penajam Paser Utara	99,54	0,23	0,23	100,00
7. Mahakam Ulu	64,06	35,44	0,50	100,00
Kota/*Municipality*				
1. Balikpapan	99,36	0,64	-	100,00
2. Samarinda	100,00	0,00	-	100,00
3. Bontang	96,80	2,73	0,47	100,00
Kalimantan Timur	**95,56**	**4,20**	**0,24**	**100,00**

Sumber/*Source*: BPS, Survei Sosial Ekonomi Nasional (Susenas)/*BPS-Statistics Indonesia, National Socioeconomic Survey*

https://kaltim.bps.go.id

Tabel / *Table* 4.3.4 **Distribusi Persentase Rumah Tangga Menurut Kabupaten/ Kota dan Penggunaan Fasilitas Tempat Buang Air Besar di Provinsi Kalimantan Timur, 2022**
Percentage Distribution of Household by Regency/ Municipality and Type of Toilet Facility Used by The Household in Kalimantan Timur Province, 2022

Kabupaten/Kota *Regency/Municipality*	Sendiri *Not Shared*	Bersama/ Komunal *Shared/ Communal*	MCK Umum *Public Facility*	Tidak Menggunakan *Not Using*	Tidak ada *No Facility*	Jumlah *Total*
(1)	(2)	(3)	(4)	(5)	(6)	(7)
Kabupaten/*Regency*						
1. Paser	92,46	2,06	1,15	0,40	3,93	100,00
2. Kutai Barat	89,19	5,11	4,84	-	0,86	100,00
3. Kutai Kartanegara	92,09	2,74	5,08	-	0,09	100,00
4. Kutai Timur	91,21	3,25	3,32	-	2,22	100,00
5. Berau	90,66	4,36	3,15	-	1,83	100,00
6. Penajam Paser Utara	91,33	4,08	2,02	0,62	1,95	100,00
7. Mahakam Ulu	92,98	1,74	5,28	-	-	100,00
Kota/*Municipality*						
1. Balikpapan	97,54	0,82	0,81	-	0,83	100,00
2. Samarinda	95,92	3,65	0,29	-	0,14	100,00
3. Bontang	96,28	1,97	0,21	-	1,54	100,00
Kalimantan Timur	**93,87**	**2,82**	**2,21**	**0,06**	**1,04**	**100,00**

Catatan/*Note*: ...
Sumber/*Source*: BPS, Survei Sosial Ekonomi Nasional (Susenas)/*BPS-Statistics Indonesia, National Socioeconomic Survey*

https://kaltim.bps.go.id

Tabel / *Table* 4.3.5 **Distribusi Persentase Rumah Tangga Menurut Kabupaten/ Kota dan Bahan Bakar Utama untuk Memasak di Provinsi Kalimantan Timur, 2022**
Percentage Distribution of Household by Regency/ Municipality and Type of Main Cooking Fuel in Kalimantan Timur Province, 2022

Kabupaten/Kota *Regency/Municipality*	Listrik *Electricity*	Gas/Elpiji[1] *Gas/LPG[1]*	Minyak Tanah *Kerosene*	Arang/Briket *Charcoal/ Briquet*
(1)	(2)	(3)	(4)	(5)
Kabupaten/*Regency*				
1. Paser	0,20	96,83	-	-
2. Kutai Barat	-	97,53	-	-
3. Kutai Kartanegara	-	98,50	0,12	-
4. Kutai Timur	-	98,47	-	-
5. Berau	0,26	97,22	0,59	0,21
6. Penajam Paser Utara	-	97,53	-	-
7. Mahakam Ulu	0,00	92,09	-	-
Kota/*Municipality*				
1. Balikpapan	0,09	98,44	0,53	-
2. Samarinda	-	98,76	0,44	-
3. Bontang	0,21	98,79	0,46	-
Kalimantan Timur	**0,06**	**98,24**	**0,28**	**0,01**

https://kaltim.bps.go.id

Lanjutan Tabel/*Continued Table* 4.3.5

Kabupaten/Kota *Regency/Municipality*	Kayu *Wood*	Lainnya[2] Others[2]	Jumlah *Total*
(1)	(6)	(7)	(8)
Kabupaten/*Regency*			
1. Paser	2,70	0,27	100,00
2. Kutai Barat	2,47	-	100,00
3. Kutai Kartanegara	1,38	-	100,00
4. Kutai Timur	1,53	-	100,00
5. Berau	1,12	0,60	100,00
6. Penajam Paser Utara	2,33	0,14	100,00
7. Mahakam Ulu	7,91	-	100,00
Kota/*Municipality*			
1. Balikpapan	0,00	0,94	100,00
2. Samarinda	0,10	0,70	100,00
3. Bontang	0,26	0,28	100,00
Kalimantan Timur	**1,00**	**0,41**	**100,00**

Catatan/*Note*: [1] Elpiji 5,5 kg + elpiji 12 kg + elpiji 3 kg + gas kota/biogas/*LPG 5,5 kg + LPG 12 kg + LPG 3 kg + natural gas/biogas*
[2] Termasuk rumah tangga yang tidak memasak/*Including households that do not cook*

Sumber/*Source*: BPS, Survei Sosial Ekonomi Nasional (Susenas)/*BPS-Statistics Indonesia, National Socioeconomic Survey*

https://kaltim.bps.go.id

Tabel / *Table* 4.3.6 **Distribusi Persentase Rumah Tangga Menurut Kabupaten/ Kota dan Status Penguasaan Bangunan Tempat Tinggal di Provinsi Kalimantan Timur, 2022**
Percentage Distribution of Household by RegencyMunicipality and Dwelling Ownership Status in Kalimantan Timur Province, 2022

Kabupaten/Kota *Regency/Municipality*	Milik Sendiri *Private*	Kontrak/Sewa *Lease/Rent*	Lainnya *Others*	Jumlah *Total*
(1)	(2)	(3)	(4)	(5)
Kabupaten/*Regency*				
1. Paser	82,06	6,14	11,80	100,00
2. Kutai Barat	81,16	6,19	12,65	100,00
3. Kutai Kartanegara	81,47	6,47	12,06	100,00
4. Kutai Timur	73,95	11,23	14,82	100,00
5. Berau	71,67	15,49	12,84	100,00
6. Penajam Paser Utara	81,50	4,51	13,99	100,00
7. Mahakam Ulu	89,85	3,98	6,17	100,00
Kota/*Municipality*				
1. Balikpapan	65,53	18,28	16,19	100,00
2. Samarinda	69,09	20,19	10,72	100,00
3. Bontang	74,10	16,83	9,07	100,00
Kalimantan Timur	**74,05**	**13,23**	**12,72**	**100,00**

Sumber/*Source*: BPS, Survei Sosial Ekonomi Nasional (Susenas)/*BPS-Statistics Indonesia, National Socioeconomic Survey*

https://kaltim.bps.go.id

Tabel / *Table* 4.3.7

Distribusi Persentase Rumah Tangga Menurut Kabupaten/ Kota dan Jenis Lantai Terluas di Provinsi Kalimantan Timur, 2022

Percentage Distribution of Household by Regency/ Municipality and Main Material of Dwelling Floor in Kalimantan Timur Province, 2022

Kabupaten/Kota *Regency/Municipality*	Bukan Tanah *Not earth/sand*	Tanah[1] *Earth/sand*[1]	Jumlah *Total*
(1)	(2)	(3)	(4)
Kabupaten/*Regency*			
1. Paser	98,97	1,03	100,00
2. Kutai Barat	99,83	0,17	100,00
3. Kutai Kartanegara	99,80	0,20	100,00
4. Kutai Timur	98,70	1,30	100,00
5. Berau	99,12	0,88	100,00
6. Penajam Paser Utara	99,30	0,70	100,00
7. Mahakam Ulu	100,00	-	100,00
Kota/*Municipality*			
1. Balikpapan	100,00	-	100,00
2. Samarinda	99,88	0,12	100,00
3. Bontang	100,00	-	100,00
Kalimantan Timur	**99,62**	**0,38**	**100,00**

Catatan/*Note*: [1] Termasuk "lainnya"/*Including "others"*
Sumber/*Source*: BPS, Survei Sosial Ekonomi Nasional (Susenas)/*BPS-Statistics Indonesia, National Socioeconomic Survey*

https://kaltim.bps.go.id

Tabel / *Table* 4.3.8 **Persentase Rumah Tangga yang Memiliki Akses Terhadap Layanan Sanitasi Layak Menurut Kabupaten/Kota di Provinsi Kalimantan Timur, 2018–2022**
Percentage of Household by Regency/Municipality and Improved Sanitation Services in Kalimantan Timur Province, 2018–2022

Kabupaten/Kota *Regency/Municipality*	2018	2019	2020	2021	2022
(1)	(2)	(3)	(4)	(5)	(6)
Kabupaten/*Regency*					
1. Paser	72,48	82,01	78,08	81,31	82,29
2. Kutai Barat	63,53	86,82	85,95	87,81	88,14
3. Kutai Kartanegara	63,80	87,33	88,91	84,22	88,97
4. Kutai Timur	80,15	89,35	84,85	86,52	88,66
5. Berau	81,97	90,27	92,32	88,40	87,44
6. Penajam Paser Utara	67,40	87,87	85,91	84,53	86,77
7. Mahakam Ulu	41,61	75,99	70,05	91,67	90,30
Kota/*Municipality*					
1. Balikpapan	86,00	94,85	90,89	93,25	89,86
2. Samarinda	92,89	89,22	93,20	97,17	97,51
3. Bontang	94,73	92,18	95,98	93,95	88,29
Kalimantan Timur	**79,43**	**89,27**	**89,17**	**89,77**	**90,33**

Catatan/*Note*: Data menggunakan konsep sanitasi layak terbaru berdasarkan surat Kementerian Perencanaan Pembangunan Nasional/Bappenas Nomor 661/Dt.2.4/01/2019/*Use the latest concept of improved sanitation based on the letter from Ministry of National Development Planning Number 661/Dt.2.4/01/2019*

Sumber/*Source*: BPS, Survei Sosial Ekonomi Nasional (Susenas)/*BPS-Statistics Indonesia, National Socioeconomic Survey*

https://kaltim.bps.go.id

Tabel / *Table* 4.3.9

Persentase Rumah Tangga yang Memiliki Akses Terhadap Layanan Sumber Air Minum Layak Menurut Kabupaten/Kota di Provinsi Kalimantan Timur, 2018–2022
Percentage of Household by Regency/Municipality and Improved Drinking Water Services in Kalimantan Timur Province, 2018–2022

Kabupaten/Kota *Regency/Municipality*	2018	2019	2020	2021	2022
(1)	(2)	(3)	(4)	(5)	(6)
Kabupaten/*Regency*					
1. Paser	76,83	70,47	63,24	62,79	69,71
2. Kutai Barat	69,09	67,99	70,82	67,08	82,33
3. Kutai Kartanegara	69,70	70,42	84,50	76,80	82,11
4. Kutai Timur	71,51	79,81	68,72	78,97	78,00
5. Berau	76,75	78,03	83,37	87,34	82,88
6. Penajam Paser Utara	77,04	76,43	81,50	78,76	86,35
7. Mahakam Ulu	43,28	33,73	31,35	49,45	45,53
Kota/*Municipality*					
1. Balikpapan	99,62	99,3	98,23	99,72	97,19
2. Samarinda	92,08	92,78	93,84	96,53	94,31
3. Bontang	96,32	98,42	99,45	99,85	99,86
Kalimantan Timur	**82,91**	**83,54**	**85,51**	**85,80**	**87,14**

Catatan/*Note*: Data menggunakan konsep sanitasi layak terbaru berdasarkan surat Kementerian Perencanaan Pembangunan Nasional/Bappenas Nomor 661/Dt.2.4/01/2019/*Use the latest concept of improved sanitation based on the letter from Ministry of National Development Planning Number 661/Dt.2.4/01/2019*

Sumber/*Source*: BPS, Survei Sosial Ekonomi Nasional (Susenas)/*BPS-Statistics Indonesia, National Socioeconomic Survey*

https://kaltim.bps.go.id

4.4 KRIMINALITAS
CRIME

Tabel / *Table* 4.4.1 Jumlah Kejahatan yang Dilaporkan, Risiko Penduduk Terkena Kejahatan per 100.000 Penduduk, Persentase Penyelesaian Kejahatan, dan Selang Waktu Terjadinya Kejahatan Menurut Kepolisian Resort di Provinsi Kalimantan Timur Province, 2019–2022
Crime Total, Crime Rate per 100,000 Population, Clearance Rate, and Crime Clock by Departmental (Resort) Police Office in Kalimantan Timur Province, 2019–2022

Kepolisian Resort *Departmental (Resort) Police Office*	Jumlah Kejahatan yang Dilaporkan/*Crime Total*			
	2019	2020	2021	2022
(1)	(2)	(3)	(4)	(5)
POLDA				
1. Ditreskrimum	174	122	125	118
2. Ditreskrimsus	38	61	51	76
3. Ditresnarkoba	229	234	64	168
4. Dipolairud	33	45	33	43
Kabupaten/Regency				
1. Paser	314	304	331	398
2. Kutai Barat	202	211	206	399
3. Kutai Kartanegara	619	460	514	515
4. Kutai Timur	368	368	483	451
5. Berau	314	379	282	354
6. Penajam Paser Utara	241	191	231	266
7. Mahakam Ulu	...	...	...	...
Kota/*Municipality*				
1. Balikpapan	1 111	791	664	822
2. Samarinda	1 420	911	954	988
3. Bontang	190	291	246	347
Kalimantan Timur	**5 253**	**4 368**	**4 184**	**4 945**

https://kaltim.bps.go.id

Lanjutan Tabel/*Continued Table* 4.4.1

Kepolisian Resort *Departmental (Resort) Police Office*	Risiko Penduduk Terkena Kejahatan per 100.000 Penduduk *Crime Rate per 100,000 Population*			
	2019	2020	2021	2022
(1)	(6)	(7)	(8)	(9)
POLDA				
1. Ditreskrimum	...	...	...	
2. Ditreskrimsus	...	...	...	
3. Ditresnarkoba	...	...	...	
4. Dipolairud	...	...	...	
Kabupaten/*Regency*				
1. Paser	770	114	812	136
2. Kutai Barat	495	127	505	237
3. Kutai Kartanegara	1 519	72	126	71
4. Kutai Timur	903	86	118	108
5. Berau	770	159	692	139
6. Penajam Paser Utara	591	108	567	148
7. Mahakam Ulu	...	...	...	...
Kota/*Municipality*				
1. Balikpapan	2 727	119	163	119
2. Samarinda	3 486	93	234	119
3. Bontang	466	112	604	186
Kalimantan Timur	**128**	**990**	**102**	**131**

https://kaltim.bps.go.id

Lanjutan Tabel/*Continued Table* 4.4.1

Kepolisian Resort *Departmental (Resort) Police Office*	Persentase Penyelesaian Kejahatan *Clearance Rate*			
	2019	2020	2021	2022
(1)	(10)	(11)	(12)	(13)
POLDA				
1. Ditreskrimum	81,00	89,00	50,00	113,00
2. Ditreskrimsus	89,00	75,00	62,00	88,00
3. Ditresnarkoba	79,00	72,00	126,00	92,00
4. Dipolairud	100,00	57,00	39,00	100,00
Kabupaten/*Regency*				
1. Paser	94,00	86,00	79,00	78,00
2. Kutai Barat	94,00	90,00	95,00	55,00
3. Kutai Kartanegara	97,00	99,00	97,00	90,00
4. Kutai Timur	83,00	78,00	62,00	82,00
5. Berau	99,00	74,00	95,00	86,00
6. Penajam Paser Utara	92,00	84,00	89,00	87,00
7. Mahakam Ulu	...	...	...	...
Kota/*Municipality*				
1. Balikpapan	73,00	91,00	78,00	74,00
2. Samarinda	88,00	97,00	91,00	80,00
3. Bontang	96,00	78,00	102,00	79,00
Kalimantan Timur	**87,00**	**87,00**	**85,00**	**80,00**

https://kaltim.bps.go.id

Lanjutan Tabel/*Continued Table* 4.4.1

Kepolisian Resort *Departmental (Resort) Police Office*	Selang Waktu Terjadinya Kejahatan[1] *Crime Clock*[1]			
	2019	2020	2021	2022
(1)	(14)	(15))	(16)	(17)
POLDA				
1. Ditreskrimum	...	...	...	...
2. Ditreskrimsus	...	...	...	...
3. Ditresnarkoba	...	...	...	...
4. Dipolairud	...	...	...	...
Kabupaten/*Regency*				
1. Paser	27.48'	28.48'	26.24'	22.60'
2. Kutai Barat	43.18'	41.36'	42.30'	21.54'
3. Kutai Kartanegara	14.6'	19.54'	17.60'	17.60'
4. Kutai Timur	23.48'	23.48'	18.6'	19.24'
5. Berau	27.48'	23.10'	31.60'	24.42'
6. Penajam Paser Utara	36.18'	45.54'	37.54'	32.54'
7. Mahakam Ulu	...	...	...	...
Kota/*Municipality*				
1. Balikpapan	7.52'	11.6'	13.6'	10.36'
2. Samarinda	6.9'	9.36'	9.6'	8.48'
3. Bontang	46.6'	30.6'	35.36'	25.12'
Kalimantan Timur	**1.26'**	**2.60'**	**2.54'**	**1.46'12"**

Catatan/*Note*: [1] . = jam/*hours*; ' = menit/*minutes*; " = detik/*second*
Sumber/*Source*: Kepolisian Daerah Provinsi Kalimantan Timur/*Police Office of Kalimantan Timur Province*

https://kaltim.bps.go.id

Tabel / *Table* 4.4.2 **Jumlah Tahanan Menurut Bulan dan Jenis Kelamin pada Kepolisian Daerah Provinsi Kalimantan Timur, 2022**
Number of Prisoners by Month and Sex on Regional Police of Kalimantan Timur Province, 2022

Bulan *Month*	Dewasa *Adult*		Anak-anak *Children*		Jumlah *Total*
	Laki-laki *Male*	Perempuan *Female*	Laki-laki *Male*	Perempuan *Female*	
(1)	(2)	(3)	(4)	(5)	(6)
Januari/*January*	447	41	3	-	491
Februari/*February*	465	45	4	-	514
Maret/*March*	507	44	2	-	553
April/*April*	462	44	4	-	510
Mei/*May*	527	58	4	-	589
Juni/*June*	495	50	4	1	550
Juli/*July*	468	52	2	-	522
Agustus/*August*	567	66	3	3	639
September/*September*	674	65	2	-	741
Oktober/*October*	667	63	2	-	732
November/*November*	662	66	4	2	734
Desember/*December*	552	83	10	3	648
Jumlah/*Total*	**6 493**	**677**	**44**	**9**	**7 223**

Sumber/*Source*: Kepolisian Daerah Provinsi Kalimantan Timur/*Police Office of Kalimantan Timur Province*

https://kaltim.bps.go.id

Tabel / *Table* 4.4.3 **Jumlah Kasus Ilegal Logging Kehutanan, Pertambangan, Perikanan dan Perdagangan Ilegal Menurut Kepolisian Resort di Provinsi Kalimantan Timur, 2022**
Casses of Illegal Logging, Mining, Fishing, and Illegal Trafficking by Departmental (Resort) Police Office in Kalimantan Timur Province, 2022

Kepolisian Resort *Departmental (Resort) Police Office*	Jenis Kejahatan *Type of Illegal Case*			
	Kehutanan *Logging*	Pertambangan *Mining*	Perikanan *Fishing*	Perdagangan *Trafficking*
(1)	(2)	(3)	(4)	(5)
Kabupaten/*Regency*				
1. Paser	2	2	-	-
2. Kutai Barat	3	-	-	-
3. Kutai Kartanegara	3	5	-	-
4. Kutai Timur	10	-	-	-
5. Berau	12	2	1	-
6. Penajam Paser Utara	3	-	-	-
7. Mahakam Ulu	-	-	-	-
Kota/*Municipality*				
1. Balikpapan	-	-	-	-
2. Samarinda	2	4	-	1
3. Bontang	2	1	-	-
Kalimantan Timur	**37**	**14**	**1**	**1**

Sumber/*Source*: Kepolisian Daerah Provinsi Kalimantan Timur/*Police Office of Kalimantan Timur Province*

https://kaltim.bps.go.id

Tabel / *Table* 4.4.4 **Jumlah Kasus Kriminalitas Menurut Jenisnya di Provinsi Kalimantan Timur, 2018-2022**
Number of Crime Cases by Type in Kalimantan Timur Province, 2018 - 2022

Kabupaten/Kota *Regency/Municipality*	2018	2019	2020	2021	2022
(1)	(2)	(3)	(4)	(5)	(6)
Kasus Narkoba *Drug Cases*	1 582	1 700	1 419	1 347	1 497
Kasus Pembunuhan *Murder Cases*	19	12	12	24	16
Kasus Kejahatan Seksual *Sexual Abuse Cases*	77	80	129	135	49
Kasus Penganiayaan *Persecution Cases*	444	296	214	91	170
Kasus Pencurian *Theft Cases*	981	680	624	155	270
Kasus Penipuan *Fraud Cases*	331	130	105	101	142
Kasus Pemalsuan Uang *Counterfeit Money Cases*	7	1	1	2	-
Jumlah/*Total*	**3 441**	**2 899**	**2 504**	**1 855**	**2 144**

Sumber/*Source*: Kepolisian Daerah Provinsi Kalimantan Timur/*Police Office of Kalimantan Timur Province*

https://kaltim.bps.go.id

Tabel / *Table* 4.4.5 **Jumlah Kegiatan Demonstrasi Menurut Jenis dan Kepolisian Resort di Provinsi Kalimantan Timur, 2022**
Number of Demonstration Activities by Type and Departmental (Resort) Police Office in Kalimantan Timur Province, 2022

Kepolisian Resort *Departmental (Resort) Police Office*	Jenis Demonstrasi *Demonstration Type*			Jumlah *Total*
	Politik *Political*	Ekonomi *Economic*	Sosial *Social*	
(1)	(2)	(3)	(4)	(5)
Kabupaten/*Regency*				
1. Paser	-	3	-	3
2. Kutai Barat	-	-	-	-
3. Kutai Kartanegara	-	6	-	6
4. Kutai Timur	-	-	-	-
5. Berau	-	2	1	3
6. Penajam Paser Utara	-	-	-	-
7. Mahakam Ulu				
Kota/*Municipality*				
1. Balikpapan	-	3	-	3
2. Samarinda	-	4	-	4
3. Bontang	-	-	1	1
Kalimantan Timur	**-**	**18**	**2**	**20**

Sumber/*Source*: Kepolisian Daerah Provinsi Kalimantan Timur/*Police Office of Kalimantan Timur Province*

https://kaltim.bps.go.id

Tabel / *Table* 4.4.6 **Jumlah Hakim, Panitera dan Juru Sita di Pengadilan Tinggi Provinsi Kalimantan Timur, 2018-2022**
Number of Judges, Clerks of Court and Ushers in Kalimantan Timur Province, 2018-2022

Wilayah Hukum *Jurisdiction*	Hakim/ *Judges*	Panitera/ *Clerk of a Court*	Panitera Pengganti/ *Substitute Clerk of a Court*	Juru Sita/ *Bailiff*	Juru Sita Pengganti/ *Substitute Bailiff*
(1)	(2)	(3)	(4)	(5)	(6)
PTA Samarinda	12	1	9	-	-
PA Samarinda	7	1	10	3	5
PA Balikpapan	8	1	7	3	2
PA Tenggarong	8	1	4	2	3
PA Tanah Grogot	5	1	3	2	1
PA Tanjung Redeb	4	1	3	1	1
PA Bontang	4	1	3	1	-
PA Sangatta	4	1	3	1	1
PA Penajam	4	1	3	-	-
PA Sendawar	3	1	1	-	-
Jumlah/*Total*	**59**	**10**	**46**	**13**	**13**

Sumber/*Source*: Pengadilan Tinggi Kalimantan Timur/*High Court of Kalimantan Timur Province*

https://kaltim.bps.go.id

Tabel / *Table* 4.4.7

Kapasitas Lapas/Rutan, Jumlah Narapidana dan Tahanan Menurut Jenis Kelamin dan Lapas di Provinsi Kalimantan Timur, 2022
Capacities of Prison, Prisoners and Detainees by Sex and Penitentiary in Kalimantan Timur Province, 2022

Kabupaten/Kota *Regency/Municipality*	Kapasitas *Capacities of prison (orang)*	Narapidana *Prisoner*		Tahanan *Detaince*	
		Laki-laki *Male*	Perempuan *Female*	Laki-laki *Male*	Perempuan *Female*
(1)	(2)	(3)	(4)	(5)	(6)
Lapas Kelas IIA Balikpapan	567	1 022	-	-	-
Lapas Kelas IIA Samarinda	376	1 292	100	127	9
Lapas Kelas IIA Tarakan	217	724	-	-	-
Lapas Kelas IIB Nunukan	477	1 210	78	261	15
Lapas Kelas IIA Tenggarong	350	1 020	-	271	-
Lapas Kelas IIA Bontang	352	942	77	163	17
Lapas Narkotika Kelas IIA Samarinda	150	1 161	-	-	-
Lapas Perempuan Kelas IIA Samarinda	252	-	272	-	9
Lembaga Pembinaan Khusus Anak Kelas II Samarinda	150	52	-	5	-
Rutan Kelas IIA Samarinda	442	1 042	38	232	15
Rutan Kelas IIB Balikpapan	306	676	44	374	36
Rutan Kelas IIB Tanah Grogot	160	576	34	66	5
Rutan Kelas IIB Tanjung Redeb	195	556	24	115	7
Jumlah/*Total*	**3 994**	**10 273**	**667**	**1 614**	**113**

Sumber/*Source*: Kanwil Kementerian Hukum dan HAM Provinsi Kalimantan Timur/*Ministry of Law Human Rights of Kalimantan Timur Regional Office*

https://kaltim.bps.go.id

Tabel / *Table* 4.4.8 **Jumlah Pemberian Izin Tinggal Keimigrasian dan Penerbitan Paspor di Provinsi Kalimantan Timur, 2022**
Number of Immigration Residence Permit Granted and Passport Issued in Kalimantan Timur Province, 2022

Kabupaten/Kota *Regency/Municipality*	Pemberian Izin *Residence Permit*				Passport *Passport*	
	KITAP *Permanent Stay Permit Card*	KITAS *Temporary Stay Permit Card*	ITK *Visit Permit*	Jumlah *Total*	24 Hal *24 Pages*	48 Hal *48 Pages*
(1)	(3)	(4)	(5)	(6)	(7)	(8)
Kanim I TPI Balikpapan	31	1 449	269	1 749	-	18 914
Kanim Kelas I TPI Samarinda	17	1 122	805	1 944	-	19 510
Kanim Kelas III Non TPI Tanjung Redeb	-	63	36	99	-	2 457
Jumlah/*Total*	**48**	**2 634**	**1 110**	**3 792**	**-**	**40 881**

Sumber/*Source*: Kanwil Kementerian Hukum dan HAM Provinsi Kalimantan Timur/*Ministry of Law Human Rights of Kalimantan Timur Regional Office*

https://kaltim.bps.go.id

4.5 AGAMA DAN SOSIAL LAINNYA
RELIGION AND OTHER SOCIAL AFFAIRS

Tabel / *Table* 4.5.1 Jumlah Jemaah Haji yang Diberangkatkan[1] ke Tanah Suci Mekah Menurut Kabupaten/Kota di Provinsi Kalimantan Timur, 2020–2022
Number of Hajj Pilgrims Departured[1] to the Holyland of Mecca by Regency/Municipality in Kalimantan Timur Province, 2020–2022

Kabupaten/Kota *Regency/Municipality*	2020[1]	2021[2]	2022[3]
(1)	(2)	(3)	(4)
Kabupaten/*Regency*			
1. Paser	–	–	112
2. Kutai Barat	–	–	41
3. Kutai Kartanegara	–	–	238
4. Kutai Timur	–	–	83
5. Berau	–	–	69
6. Penajam Paser Utara	–	–	58
7. Mahakam Ulu	–	–	4
Kota/*Municipality*			
1. Balikpapan	–	–	241
2. Samarinda	–	–	260
3. Bontang	–	–	71
Kalimantan Timur	**–**	**–**	**1 177**

Catatan/*Note*: [1] Melalui Kementerian Agama/*Managed by Ministry of Religious Affairs*
Keputusan Menteri Agama RI Nomor 494 Tahun 2020 Tentang Pembatalan Penyelenggaraan Jemaah Haji pada Penyelenggaraan Ibadah Haji Tahun 1441H/*2020M/Decisional agreement of the Minister of Religious Affairs Number 494 of 2020 Concerning the Cancellation of Organizing Hajj Pilgrims at the Implementation of Worship Hajj Year 1441 H/2020 M*

[2] Keputusan Menteri Agama RI Nomor 660 Tahun 2021 Tentang Pembatalan Keberangkatan Jemaah Haji pada Penyelenggaraan Ibadah Haji Tahun 1442H/2021M/*Decisional agreement of the Minister of Religious Affairs Number 660 of 2021 Concerning the Cancellation of Organizing Hajj Pilgrims at the Implementation of Worship Hajj Year 1442 H/2021 M*

[3] Kementerian Agama RI (Direktorat Jenderal Penyelenggaraan Haji dan Umrah) per 9 Januari 2023/*Ministry of Religious Affairs (Directorate General of the Organization of Hajj and Umrah) per January 9th 2023*

Sumber/*Source*: Kementerian Agama RI (Direktorat Jenderal Penyelenggaraan Haji dan Umrah) /*Ministry of Religious Affairs (Directorate General of the Organization of Hajj and Umrah)*

https://kaltim.bps.go.id

Tabel / *Table* 4.5.2 **Nikah dan Cerai Menurut Kabupaten/Kota di Provinsi Kalimantan Timur, 2020–2022**
Number of Marriages and Divorces by Regency/Municipality in Kalimantan Timur Province, 2020–2022

Kabupaten/Kota *Regency/Municipality*	Nikah[1,2,3] / *Marriages*[1,2,3]		
	2020	2021	2022
(1)	(2)	(3)	(4)
Kabupaten/*Regency*			
1. Paser	2 022	1 965	1 968
2. Kutai Barat	625	552	608
3. Kutai Kartanegara	5 076	4 645	4 815
4. Kutai Timur	2 218	2 150	2 108
5. Berau	1 920	1 696	1 770
6. Penajam Paser Utara	1 313	813	1 293
7. Mahakam Ulu	45	39	57
Kota/*Municipality*			
1. Balikpapan	5 028	4 032	3 962
2. Samarinda	5 627	5 510	5 252
3. Bontang	1 156	984	924
Kalimantan Timur	**25 030**	**22 386**	**22 757**

https://kaltim.bps.go.id

Lanjutan Tabel/*Continued Table* 4.5.2

Kabupaten/Kota *Regency/Municipality*	Cerai[2,4] / *Divorces*[2,4]		
	2020		
	Cerai Talak/*Divorce by Talak*	Cerai Gugat/*Divorce by Petition*	Jumlah/*Total*
(1)	(5)	(6)	(7)
Kabupaten/*Regency*			
1. Paser	424	367	405
2. Kutai Barat	107	101	109
3. Kutai Kartanegara	837	591	836
4. Kutai Timur	427	254	376
5. Berau	406	361	332
6. Penajam Paser Utara	358	284	282
7. Mahakam Ulu	...	...	...
Kota/*Municipality*			
1. Balikpapan	1 319	763	1 278
2. Samarinda	1 568	1 400	1 338
3. Bontang	272	329	291
Kalimantan Timur	**6 535**	**5 237**	**6 005**

https://kaltim.bps.go.id

Lanjutan Tabel/*Continued Table* 4.5.2

Kabupaten/Kota *Regency/Municipality*	Cerai[2,4] / *Divorces*[2,4]		
	2021		
	Cerai Talak/*Divorce by Talak*	Cerai Gugat/*Divorce by Petition*	Jumlah/*Total*
(1)	(8)	(9)	(10)
Kabupaten/*Regency*			
1. Paser	585	478	532
2. Kutai Barat	135	135	136
3. Kutai Kartanegara	1 272	791	1 122
4. Kutai Timur	598	379	537
5. Berau	535	495	462
6. Penajam Paser Utara	454	370	363
7. Mahakam Ulu	...	...	...
Kota/*Municipality*			
1. Balikpapan	1 779	1 033	1 721
2. Samarinda	2 040	1 850	1 746
3. Bontang	405	439	379
Kalimantan Timur	**8 902**	**7 012**	**8 001**

https://kaltim.bps.go.id

Lanjutan Tabel/*Continued Table* 4.5.2

Kabupaten/Kota *Regency/Municipality*	Cerai[2,4] / *Divorces*[2,4]		
	2022		
	Cerai Talak/*Divorce by Talak*	Cerai Gugat/*Divorce by Petition*	Jumlah/*Total*
(1)	(11)	(12)	(13)
Kabupaten/*Regency*			
1. Paser	145	431	576
2. Kutai Barat	44	125	169
3. Kutai Kartanegara	358	1 252	1 610
4. Kutai Timur	214	484	698
5. Berau	178	448	626
6. Penajam Paser Utara	109	330	439
7. Mahakam Ulu	490	1 500	1 990
Kota/*Municipality*			
1. Balikpapan	...	...	...
2. Samarinda	523	1 613	2 136
3. Bontang	145	418	563
Kalimantan Timur	**2 550**	**7 641**	**10 191**

Catatan/*Note*: [1] Termasuk bedolan (nikah di luar KUA)/*Including registration conducted outside the Religious Affairs Office (KUA)*
[2] Hanya untuk yang beragama Islam/*Applies only for moslem*

Sumber/Source: [3] Kementerian Agama RI (Dirjen Bimas Islam)/*Ministry of Religious Affairs (Directorate General of Islamic Community Guidance)*
[4] Mahkamah Agung (Dirjen Badan Peradilan Agama)/*The Supreme Court (Directorate General of Religious Justice Affairs)*

https://kaltim.bps.go.id

Tabel / *Table* 4.5.3 **Jumlah Perceraian Menurut Kabupaten/Kota dan Faktor di Provinsi Kalimantan Timur, 2022**
Number of Divorces by Regency/Municipality and Factors in Kalimantan Timur Province, 2022

Kabupaten/Kota *Regency/Municipality*	Zina *Adultery*	Mabuk *Alcohol Abuse*	Madat *Drug Abuse*	Judi *Gambling*	Meninggalkan Salah Satu Pihak *Spousal Abandonment*	Dihukum Penjara *Incarceration*
(1)	(2)	(3)	(4)	(5)	(6)	(7)
Kabupaten/*Regency*						
1. Paser	–	–	1	2	63	12
2. Kutai Barat	–	1	2	–	74	12
3. Kutai Kartanegara	2	4	–	4	82	12
4. Kutai Timur	4	5	6	1	100	14
5. Berau	2	–	2	–	46	5
6. Penajam Paser Utara	–	–	–	–	36	10
7. Mahakam Ulu	4	13	13	17	250	17
Kota/*Municipality*						
1. Balikpapan	...	...	...	...	...	...
2. Samarinda	–	–	–	–	121	6
3. Bontang	2	11	24	17	199	23
Kalimantan Timur	**16**	**35**	**48**	**43**	**1 168**	**142**

https://kaltim.bps.go.id

Lanjutan Tabel/*Continued Table* 4.5.3

Kabupaten/Kota *Regency/Municipality*	Poligami *Polygamy*	Kekerasan Dalam Rumah Tangga *Domestic Violence*	Cacat Badan *Disability*	Perselisihan dan Pertengkaran Terus Menerus *Constant Arguing*
(1)	(8)	(9)	(10)	(11)
Kabupaten/*Regency*				
1. Paser	1	–	–	200
2. Kutai Barat	1	6	–	447
3. Kutai Kartanegara	4	8	1	313
4. Kutai Timur	1	6	–	960
5. Berau	1	5	1	67
6. Penajam Paser Utara	1	3	–	329
7. Mahakam Ulu	28	78	4	772
Kota/*Municipality*				
1. Balikpapan	...	...	...	...
2. Samarinda	1	9	–	356
3. Bontang	2	37	1	1 205
Kalimantan Timur	**40**	**154**	**10**	**5 542**

https://kaltim.bps.go.id

Lanjutan Tabel/*Continued Table* 4.5.3

Kabupaten/Kota *Regency/Municipality*	Kawin Paksa *Forced Marriage*	Murtad *Apostate*	Ekonomi *Financial Problems*	Lain-lain *Others*	Jumlah *Total*
(1)	(12)	(13)	(14)	(15)	(16)
Kabupaten/*Regency*					
1. Paser	–	1	78	–	358
2. Kutai Barat	–	4	11	–	558
3. Kutai Kartanegara	–	3	86	–	519
4. Kutai Timur	–	6	137	–	1 240
5. Berau	–	–	12	–	141
6. Penajam Paser Utara	–	5	47	–	431
7. Mahakam Ulu	1	12	440	–	1 649
Kota/*Municipality*					
1. Balikpapan	...	...	...	...	...
2. Samarinda	–	–	5	–	498
3. Bontang	5	4	271	–	1 801
Kalimantan Timur	**7**	**43**	**1 101**	**–**	**8 349**

Sumber/*Source*: Mahkamah Agung (Dirjen Badan Peradilan Agama)/*The Supreme Court (Directorate General of Religious Justice Affairs)*

https://kaltim.bps.go.id

Tabel / *Table* 4.5.4 Jumlah Penduduk Menurut Kabupaten/Kota dan Agama yang Dianut di Provinsi Kalimantan Timur, 2022
Population by Regency/Municipality and Religion in Kalimantan Timur Province, 2022

Kabupaten/Kota *Regency/ Municipality*	Islam	*Protes-tan*	*Katolik*	Hindu	*Buddha*	*Kong-hucu*	*Lain-nya Others*	*Jumlah*
(1)	(2)	(3)	(4)	(5)	(6)	(7)	(8)	(9)
Kabupaten/*Regency*								
1. Paser	268 600	9 575	9 037	482	526	-	5	288 225
2. Kutai Barat	696 139	40 899	13 967	2 543	232	6	76	753 862
3. Kutai Kartanegara	222 648	24 071	15 523	223	656	21	8	263 150
4. Kutai Timur	81 354	53 540	35 692	148	37	-	100	170 871
5. Berau	344 912	41 995	35 174	2 503	137	6	16	424 743
6. Penajam Paser Utara	177 208	6 941	2 519	88	44	-	1	186 801
7. Mahakam Ulu	8 189	5 207	21 805	67	3	-	3	35 274
Kota/*Municipality*								
1. Balikpapan	640 949	49 184	12 785	1 370	5 964	28	13	710 293
2. Samarinda	759 413	42 013	20 712	813	7 910	284	75	831 220
3. Bontang	166 310	15 386	3 243	315	139	-	-	185 393
Kalimantan Timur	**3 365 722**	**288 811**	**170 457**	**8 552**	**15 648**	**345**	**297**	**3 849 832**

Sumber/*Source*: Dinas Kependudukan, Pemberdayaan Perempuan dan Perlindungan Anak Provinsi Kalimantan Timur/ *Department of Population, Women's Empowerment, and Child Protection of Kalimantan Timur Province*

https://kaltim.bps.go.id

Tabel / *Table* 4.5.5 **Jumlah Tempat Peribadatan Menurut Kabupaten/Kota di Provinsi Kalimantan Timur, 2022**
Number of Places of Worship by Regency/Municipality and Religion in Kalimantan Timur Province, 2022

Kabupaten/Kota *Regency/Municipality*	Masjid *Mosque*	Musho-la *Pray Room*	Gereja Protestan *Protestant Church*	Gereja Katholik *Catholic Church*	Pura *Temple*	Vihara	Kelen-teng
(1)	(2)	(3)	(4)	(5)	(6)	(7)	(8)
Kabupaten/*Regency*							
1. Paser	356	275	80	15	2	2	-
2. Kutai Barat	133	96	450	91	1	1	-
3. Kutai Kartanegara	749	900	297	41	15	-	-
4. Kutai Timur	445	369	205	26	22	1	
5. Berau	208	151	137	48	2	2	1
6. Penajam Paser Utara	196	204	54	6	-	-	-
7. Mahakam Ulu	16	17	45	40	-	-	-
Kota/*Municipality*							
1. Balikpapan	395	254	140	6	3	8	1
2. Samarinda	366	703	176	15	6	12	2
3. Bontang	120	90	54	6	2	-	-
Kalimantan Timur	**2 984**	**3 059**	**1 638**	**294**	**53**	**26**	**4**

Sumber/*Source*: Kanwil Kementerian Agama Provinsi Kalimantan Timur/*Religius Affair Ministry of Kalimantan Timur Province*

https://kaltim.bps.go.id

Tabel / *Table* 4.5.6 Jumlah Penyuluh Agama PNS Menurut Kabupaten/Kota di Provinsi Kalimantan Timur, 2022
Number of Religious Counselors with Civil Servant Status by Regency/Municipality in Kalimantan Timur Province, 2022

Kabupaten/Kota *Regency/Municipality*	Islam	*Protes-tan*	*Katolik*	Hindu	*Buddha*	*Kong-hucu*	Jumlah/ *Total*
(1)	(2)	(3)	(4)	(5)	(6)	(7)	(8)
Kabupaten/*Regency*							
1. Paser	5	-	-	-	-	-	-
2. Kutai Barat	-	-	-	1		-	-
3. Kutai Kartanegara	6	1	-	1	1	-	-
4. Kutai Timur	-	-	-	-	-	-	-
5. Berau	10	-	-	1		-	-
6. Penajam Paser Utara	3	-	-	-	-	-	-
7. Mahakam Ulu	-	-	-	-	-	-	-
Kota/*Municipality*							
1. Balikpapan	3	-	-	-	-	-	-
2. Samarinda	3	4	1	-	-	-	-
3. Bontang	1	-	1	-	-	-	-
Kalimantan Timur	**31**	**5**	**2**	**3**	**1**	**-**	**-**

Sumber/*Source*: Kanwil Kementerian Agama Provinsi Kalimantan Timur/*Religius Affair Ministry of Kalimantan Timur Province*

https://kaltim.bps.go.id

Tabel / *Table* 4.5.7

Jumlah Penyuluh Agama PNS Menurut Kabupaten/Kota di Provinsi Kalimantan Timur, 2022
Number of Religious Counselors with Non Civil Servant Status by Regency/Municipality in Kalimantan Timur Province, 2022

Kabupaten/Kota *Regency/Municipality*	Islam	*Protes-tan*	*Katolik*	Hindu	*Buddha*	*Kong-hucu*	Jumlah/ *Total*
(1)	(2)	(3)	(4)	(5)	(6)	(7)	(8)
Kabupaten/*Regency*							
1. Paser	80	11	12	2	-	-	-
2. Kutai Barat	90	45	15	-	-	-	-
3. Kutai Kartanegara	154	23	8	7	-	-	-
4. Kutai Timur	154	22	16	2	1	-	-
5. Berau	114	13	6	-	1	2	-
6. Penajam Paser Utara	36	22	9				
7. Mahakam Ulu	16	6	15	-	-	-	-
Kota/*Municipality*							
1. Balikpapan	40	35	12	3	5	-	-
2. Samarinda	53	67	23	6	13	8	-
3. Bontang	29	11	9	2	-	-	-
Kalimantan Timur	**766**	**255**	**125**	**22**	**20**	**10**	**-**

Sumber/*Source*: Kanwil Kementerian Agama Provinsi Kalimantan Timur/*Religius Affair Ministry of Kalimantan Timur Province*

https://kaltim.bps.go.id

Tabel / *Table* 4.5.8 **Jumlah Pondok Pesantren, Kyai dan Santri Menurut Kabupaten/Kota di Provinsi Kalimantan Timur, 2022**
Number of Moslem Boarding Schools, Clerics and Students by Regency/Municipality in Kalimantan Timur Province, 2022

Kabupaten/Kota *Regency/Municipality*	Pondok Pesantren *Moslem Boarding Schools*	Kyai/Guru *Teacher*	Santri *Pupils*
(1)	(2)	(3)	(4)
Kabupaten/*Regency*			
1 Paser	25	423	3 391
2 Kutai Barat	56	757	4 630
3 Kutai Kartanegara	19	264	1 562
4 Kutai Timur	6	84	256
5 Berau	32	331	2 922
6 Penajam Paser Utara	11	139	991
7 Mahakam Ulu			
Kota/*Municipality*			
1 Balikpapan	31	525	7 896
2 Samarinda	49	976	7 916
3 Bontang	8	83	446
Kalimantan Timur	**237**	**3 582**	**30 010**

Sumber/*Source*: Kanwil Kementerian Agama Provinsi Kalimantan Timur/*Religius Affair Ministry of Kalimantan Timur Province*

https://kaltim.bps.go.id

Tabel / *Table* 4.5.9 **Jumlah Perkara yang Diputus Oleh Pengadilan Agama Kabupaten/Kota Menurut Jenis Perkara di Provinsi Kalimantan Timur, 2022**
Number of Cases Which was Decided by Religious Courts by Type of Cases in Kalimantan Timur Province, 2022

Kabupaten/Kota *Regency/Municipality*	*Pengadilan Agama Religious Courts*	Jenis Perkara *Type of Cases*		
		Izin Poligami	*Pencegahan Perkawinan*	*Penolakan Perkawinan oleh Pegawai Pencatat Nikah*
(1)	(2)	(3)	(4)	(5)
Kabupaten/*Regency*				
1. Paser	Tanah Grogot	-	-	-
2. Kutai Barat	Sendawar	-	-	-
3. Kutai Kartanegara	Tenggarong	-	-	-
4. Kutai Timur	Sangatta	1	-	-
5. Berau	Tanjung Redeb	-	-	-
6. Penajam Paser Utara	Penajam	1	-	-
7. Mahakam Ulu	-			
Kota/*Municipality*				
1. Balikpapan	Balikpapan	7	-	-
2. Samarinda	Samarinda	3	-	-
3. Bontang	Bontang	-	-	-
Kalimantan Timur		**12**	**-**	**-**

https://kaltim.bps.go.id

Lanjutan Tabel/*Continued Table* 4.5.9

Kabupaten/Kota *Regency/Municipality*	*Pengadilan Agama Religious Courts*	Jenis Perkara *Type of Cases*		
		Pembatalan Perkawinan	*Kelalaian Atas Kewajiban Suami/Istri*	*Cerai Talak*
(1)	(2)	(6)	(7)	(8)
Kabupaten/*Regency*				
1. Paser	Tanah Grogot	-	-	128
2. Kutai Barat	Sendawar	-	-	34
3. Kutai Kartanegara	Tenggarong	2	-	313
4. Kutai Timur	Sangatta	-	-	176
5. Berau	Tanjung Redeb	-	-	147
6. Penajam Paser Utara	Penajam	-	-	85
7. Mahakam Ulu	-			
Kota/*Municipality*				
1. Balikpapan	Balikpapan	-	-	398
2. Samarinda	Samarinda	-	-	416
3. Bontang	Bontang	-	-	104
Kalimantan Timur		**2**	**-**	**1 801**

https://kaltim.bps.go.id

Lanjutan Tabel/*Continued Table* 4.5.9

Kabupaten/Kota *Regency/Municipality*	*Pengadilan Agama Religious Courts*	*Jenis Perkara Type of Cases*		
		Cerai Gugat	*Harta Bersama*	*Penguasaan Anak*
(1)	(2)	(9)	(10)	(11)
Kabupaten/*Regency*				
1. Paser	Tanah Grogot	368	1	-
2. Kutai Barat	Sendawar	107	-	-
3. Kutai Kartanegara	Tenggarong	1 078	-	2
4. Kutai Timur	Sangatta	385	1	3
5. Berau	Tanjung Redeb	372	1	-
6. Penajam Paser Utara	Penajam	272	-	1
7. Mahakam Ulu	-			
Kota/*Municipality*				
1. Balikpapan	Balikpapan	1 250	5	15
2. Samarinda	Samarinda	1 379	12	7
3. Bontang	Bontang	326	2	2
Kalimantan Timur		**5537**	**22**	**30**

https://kaltim.bps.go.id

Lanjutan Tabel/*Continued Table* 4.5.9

Kabupaten/Kota *Regency/Municipality*	*Pengadilan Agama Religious Courts*	Jenis Perkara *Type of Cases*		
		Nafkah Anak Oleh Ibu	*Hak-Hak Bekas Istri*	*Pengesahan Anak*
(1)	(2)	(12)	(13)	(14)
Kabupaten/*Regency*				
1. Paser	Tanah Grogot	-	-	-
2. Kutai Barat	Sendawar	-	-	-
3. Kutai Kartanegara	Tenggarong	-	-	-
4. Kutai Timur	Sangatta	-	-	-
5. Berau	Tanjung Redeb	-	-	-
6. Penajam Paser Utara	Penajam	-	-	-
7. Mahakam Ulu	-			
Kota/*Municipality*				
1. Balikpapan	Balikpapan	-	-	-
2. Samarinda	Samarinda	4	-	-
3. Bontang	Bontang	-	-	-
Kalimantan Timur		**4**	**-**	**-**

https://kaltim.bps.go.id

Lanjutan Tabel/*Continued Table* 4.5.9

Kabupaten/Kota *Regency/Municipality*	*Pengadilan Agama Religious Courts*	Jenis Perkara *Type of Cases*		
		Pencabutan Kek. Orang Tua	*Perwalian*	*Penc. Kekuasaan Wali*
(1)	(2)	(15)	(16)	(17)
Kabupaten/*Regency*				
1. Paser	Tanah Grogot	-	20	-
2. Kutai Barat	Sendawar	-	-	-
3. Kutai Kartanegara	Tenggarong	-	19	-
4. Kutai Timur	Sangatta	-	6	-
5. Berau	Tanjung Redeb	-	6	-
6. Penajam Paser Utara	Penajam	-	-	-
7. Mahakam Ulu	-			
Kota/*Municipality*				
1. Balikpapan	Balikpapan	-	55	-
2. Samarinda	Samarinda	-	43	-
3. Bontang	Bontang	-	6	-
Kalimantan Timur		**-**	**155**	**-**

https://kaltim.bps.go.id

Lanjutan Tabel/*Continued Table* 4.5.9

Kabupaten/Kota *Regency/Municipality*	*Pengadilan Agama Religious Courts*	Jenis Perkara *Type of Cases*		
		Penunjukan Orang Lain Sebagai Wali	*Ganti Rugi Terhadap Wali*	*Asal Usul Anak*
(1)	(2)	(18)	(19)	(20)
Kabupaten/*Regency*				
1. Paser	Tanah Grogot	-	-	12
2. Kutai Barat	Sendawar	-	-	13
3. Kutai Kartanegara	Tenggarong	-	-	9
4. Kutai Timur	Sangatta	-	-	8
5. Berau	Tanjung Redeb	-	-	9
6. Penajam Paser Utara	Penajam	5	-	2
7. Mahakam Ulu	-			
Kota/*Municipality*				
1. Balikpapan	Balikpapan	-	-	72
2. Samarinda	Samarinda	-	-	68
3. Bontang	Bontang	-	-	9
Kalimantan Timur		**5**	**0**	**202**

https://kaltim.bps.go.id

Lanjutan Tabel/*Continued Table* 4.5.9

Kabupaten/Kota *Regency/Municipality*	*Pengadilan Agama Religious Courts*	Jenis Perkara *Type of Cases*		
		Penc. Kawin Campur	Isbath Nikah	Izin Kawin
(1)	(2)	(21)	(22)	(23)
Kabupaten/*Regency*				
1. Paser	Tanah Grogot	-	118	-
2. Kutai Barat	Sendawar	-	63	-
3. Kutai Kartanegara	Tenggarong	-	128	-
4. Kutai Timur	Sangatta	-	165	-
5. Berau	Tanjung Redeb	-	74	-
6. Penajam Paser Utara	Penajam	-	29	-
7. Mahakam Ulu	-			
Kota/*Municipality*				
1. Balikpapan	Balikpapan	-	88	-
2. Samarinda	Samarinda	-	109	-
3. Bontang	Bontang	-	13	-
Kalimantan Timur		**-**	**787**	**-**

https://kaltim.bps.go.id

Lanjutan Tabel/*Continued Table* 4.5.9

Kabupaten/Kota *Regency/Municipality*	*Pengadilan Agama Religious Courts*	Jenis Perkara *Type of Cases*		
		Dispensasi Kawin	Wali Adhol	Ekonomi Syariah
(1)	(2)	(24)	(25)	(26)
Kabupaten/*Regency*				
1. Paser	Tanah Grogot	160	2	-
2. Kutai Barat	Sendawar	25	-	-
3. Kutai Kartanegara	Tenggarong	83	2	-
4. Kutai Timur	Sangatta	113	1	-
5. Berau	Tanjung Redeb	41	1	-
6. Penajam Paser Utara	Penajam	40	3	-
7. Mahakam Ulu	-			
Kota/*Municipality*				
1. Balikpapan	Balikpapan	108	10	-
2. Samarinda	Samarinda	143	4	1
3. Bontang	Bontang	29	-	-
Kalimantan Timur		742	23	1

https://kaltim.bps.go.id

Lanjutan Tabel/*Continued Table* 4.5.9

Kabupaten/Kota *Regency/Municipality*	*Pengadilan Agama Religious Courts*	Jenis Perkara *Type of Cases*		
		Kewarisan	Wasiat	Hibah
(1)	(2)	(27)	(28)	(29)
Kabupaten/*Regency*				
1. Paser	Tanah Grogot	-	-	-
2. Kutai Barat	Sendawar	1	-	-
3. Kutai Kartanegara	Tenggarong	1	-	-
4. Kutai Timur	Sangatta	3	-	-
5. Berau	Tanjung Redeb	8	-	-
6. Penajam Paser Utara	Penajam	0	-	-
7. Mahakam Ulu	-			
Kota/*Municipality*				
1. Balikpapan	Balikpapan	1	-	-
2. Samarinda	Samarinda	7	-	1
3. Bontang	Bontang	-	-	-
Kalimantan Timur		21	-	1

https://kaltim.bps.go.id

Lanjutan Tabel/*Continued Table* 4.5.9

Kabupaten/Kota *Regency/Municipality*	*Pengadilan Agama Religious Courts*	Jenis Perkara *Type of Cases*			
		Wakaf	Zakat/Infaq/ Shadaqah	P3HP/ Penetapan Ahli Waris	Lain-Lain
(1)	(2)	(30)	(31)	(32)	(33)
Kabupaten/*Regency*					
1. Paser	Tanah Grogot	-	-	26	5
2. Kutai Barat	Sendawar	-	-	11	-
3. Kutai Kartanegara	Tenggarong	-	-	69	2
4. Kutai Timur	Sangatta	-	-	23	12
5. Berau	Tanjung Redeb	-	-	24	-
6. Penajam Paser Utara	Penajam	-	-	15	2
7. Mahakam Ulu	-				
Kota/*Municipality*					
1. Balikpapan	Balikpapan	-	-	140	21
2. Samarinda	Samarinda	-	-	183	3
3. Bontang	Bontang	-	-	9	2
Kalimantan Timur		-	-	500	47

Catatan/*Note:* Mahakam Ulu masih bergabung dengan Pengadilan Agama Kutai Barat/*Mahakam Ulu still join the Religious Court of Kutai Barat Municipality*

Sumber/*Source*: Pengadilan Tinggi Agama Kalimantan Timur/*Religious High Court of Kalimantan Timur Province*

https://kaltim.bps.go.id

Tabel / *Table* 4.5.10 Jumlah Perkara di Pengadilan Agama Menurut Kabupaten/ Kota di Provinsi Kalimantan Timur, 2022
Number of Cases in Religious Courts by Regency/Municipality in Kalimantan Timur Province, 2022

Kabupaten/Kota *Regency/Municipality*	Pengadilan Agama *Religious Courts*	Sisa Tahun Lalu	Perkara Baru	Jumlah	Dicabut
(1)	(2)	(3)	(4)	(5)	(6)
Kabupaten/*Regency*					
1. Paser	Tanah Grogot	5	1 001	1 006	79
2. Kutai Barat	Sendawar	-	301	301	23
3. Kutai Kartanegara	Tenggarong	29	2 145	2 174	230
4. Kutai Timur	Sangatta	18	1 154	1 172	77
5. Berau	Tanjung Redeb	12	837	849	107
6. Penajam Paser Utara	Penajam	-	589	589	52
7. Mahakam Ulu	-				
Kota/*Municipality*					
1. Balikpapan	Balikpapan	131	2 599	2 730	285
2. Samarinda	Samarinda	71	2 892	2 963	201
3. Bontang	Bontang	5	763	768	71
Kalimantan Timur		**271**	**12 281**	**12 552**	**1 125**

https://kaltim.bps.go.id

Lanjutan Tabel/*Continued Table* 4.5.10

Kabupaten/Kota *Regency/Municipality*	Pengadilan Agama *Religious Courts*	Diputus	Ditolak	Tidak Diterima	Gugur
(1)	(2)	(7)	(8)	(9)	(10)
Kabupaten/*Regency*					
1. Paser	Tanah Grogot	840	66	11	10
2. Kutai Barat	Sendawar	254	20	1	3
3. Kutai Kartanegara	Tenggarong	1 708	176	10	25
4. Kutai Timur	Sangatta	897	98	12	50
5. Berau	Tanjung Redeb	683	29	3	22
6. Penajam Paser Utara	Penajam	455	60	13	9
7. Mahakam Ulu	-				
Kota/*Municipality*					
1. Balikpapan	Balikpapan	2 170	106	43	29
2. Samarinda	Samarinda	2 383	184	90	26
3. Bontang	Bontang	502	136	12	30
Kalimantan Timur		**9 892**	**875**	**195**	**204**

https://kaltim.bps.go.id

Lanjutan Tabel/*Continued Table* 4.5.10

Kabupaten/Kota *Regency/Municipality*	Pengadilan Agama *Religious Courts*	Dicoret Dari *Register*	Jumlah	Sisa Akhir Tahun
(1)	(2)	(11)	(12)	(13)
Kabupaten/*Regency*				
1. Paser	Tanah Grogot	-	1 006	-
2. Kutai Barat	Sendawar	-	301	-
3. Kutai Kartanegara	Tenggarong	11	2 160	14
4. Kutai Timur	Sangatta	-	1 134	38
5. Berau	Tanjung Redeb	-	844	5
6. Penajam Paser Utara	Penajam	-	589	-
7. Mahakam Ulu	-			
Kota/*Municipality*				
1. Balikpapan	Balikpapan	5	2 638	92
2. Samarinda	Samarinda	1	2 885	78
3. Bontang	Bontang	-	751	17
Kalimantan Timur		17	12 308	244

Catatan/*Note:* Mahakam Ulu masih bergabung dengan Pengadilan Agama Kutai Barat/*Mahakam Ulu still join the Religious Court of Kutai Barat Municipality*

Sumber/*Source*: Pengadilan Tinggi Agama Kalimantan Timur/*Religious High Court of Kalimantan Timur Province*

https://kaltim.bps.go.id

Tabel / *Table* 4.5.11 Jumlah Hakim, Panitera dan Juru sita di Pengadilan Agama Menurut Kabupaten/Kota di Provinsi Kalimantan Timur, 2022
Number of Judges, Clerks of Court and Ushers of Religious Court by Regency/Municipality in Kalimantan Timur Province, 2022

Kabupaten/Kota *Regency/Municipality*	*Pengadilan Agama Religious Courts*	Hakim	Panitera	Panitera Pengganti
(1)	(2)	(3)	(4)	(5)
Kabupaten/*Regency*				
1. Paser	Tanah Grogot	5	1	3
2. Kutai Barat	Sendawar	3	1	1
3. Kutai Kartanegara	Tenggarong	8	1	4
4. Kutai Timur	Sangatta	4	1	3
5. Berau	Tanjung Redeb	4	1	3
6. Penajam Paser Utara	Penajam	4	1	3
7. Mahakam Ulu	-			
Kota/*Municipality*				
1. Balikpapan	Balikpapan	8	1	7
2. Samarinda	Samarinda	7	1	10
3. Bontang	Bontang	4	1	3
PTA Samarinda		12	1	9
Kalimantan Timur		**59**	**10**	**46**

https://kaltim.bps.go.id

Lanjutan Tabel/*Continued Table* 4.5.11

Kabupaten/Kota *Regency/Municipality*	*Pengadilan Agama Religious Courts*	Juru sita	Juru sita Pengganti
(1)	(6)	(7)	(8)
Kabupaten/*Regency*			
1. Paser	Tanah Grogot	2	1
2. Kutai Barat	Sendawar	-	-
3. Kutai Kartanegara	Tenggarong	2	3
4. Kutai Timur	Sangatta	1	1
5. Berau	Tanjung Redeb	1	1
6. Penajam Paser Utara	Penajam	-	-
7. Mahakam Ulu	-		
Kota/*Municipality*			
1. Balikpapan	Balikpapan	3	2
2. Samarinda	Samarinda	3	5
3. Bontang	Bontang	1	-
PTA Samarinda		-	-
Kalimantan Timur		13	13

Catatan/*Note:* Mahakam Ulu masih bergabung dengan Pengadilan Agama Kutai Barat/*Mahakam Ulu still join the Religious Court of Kutai Barat Municipality*

Sumber/*Source*: Pengadilan Tinggi Agama Kalimantan Timur/*Religious High Court of Kalimantan Timur Province*

https://kaltim.bps.go.id

Tabel / *Table* 4.5.12 Jumlah Kejadian Bencana Alam Menurut Kabupaten/Kota di Provinsi Kalimantan Timur, 202
Number of Natural Disaster Events by Regency/Municipality in Kalimantan Timur Province, 2022

Kabupaten/Kota *Regency/Municipality*	Gempa Bumi *Earthquake*	Tsunami *Tsunami*	Gempa Bumi dan Tsunami *Earthquake and Tsunami*	Letusan Gunung Api *Volcanic Eruption*	Tanah Longsor *Landslide*
(1)	(2)	(3)	(4)	(5)	(6)
Kabupaten/*Regency*					
1. Paser	–	–	–	–	–
2. Kutai Barat	–	–	–	–	–
3. Kutai Kartanegara	–	–	–	–	–
4. Kutai Timur	–	–	–	–	–
5. Berau	–	–	–	–	–
6. Penajam Paser Utara	–	–	–	–	1
7. Mahakam Ulu	–	–	–	–	–
Kota/*Municipality*					
1. Balikpapan	–	–	–	–	1
2. Samarinda	–	–	–	–	8
3. Bontang	–	–	–	–	–
Kalimantan Timur	**–**	**–**	**–**	**–**	**10**

https://kaltim.bps.go.id

Lanjutan Tabel/*Continued Table* 4.5.12

Kabupaten/Kota *Regency/Municipality*	Banjir *Floods*	Kekeringan *Drought*	Kebakaran Hutan dan Lahan *Forest and Land Fires*	Cuaca Ekstrem *Extreme Weather*	Gelombang Pasang/ Abrasi *Tidal Wave/ Abrasion*
(1)	(7)	(8)	(9)	(10)	(11)
Kabupaten/*Regency*					
1. Paser	1	–	–	–	–
2. Kutai Barat	1	–	1	–	–
3. Kutai Kartanegara	6	–	–	–	–
4. Kutai Timur	1	–	–	–	–
5. Berau	–	–	1	–	–
6. Penajam Paser Utara	8	–	1	2	–
7. Mahakam Ulu	–	–	–	–	–
Kota/*Municipality*					
1. Balikpapan	4	–	–	1	–
2. Samarinda	4	–	–	1	–
3. Bontang	3	–	1	–	–
Kalimantan Timur	**28**	**–**	**4**	**4**	**–**

Sumber/*Source*: Badan Nasional Penanggulangan Bencana/*National Agency for Disaster Management*

https://kaltim.bps.go.id

Tabel / *Table* 4.5.13 Jumlah Korban yang Diakibatkan Bencana Alam Menurut Kabupaten/Kota di Provinsi Kalimantan Timur, 2022
Number of Victims Due to Natural Disaster by Regency/ Municipality in Kalimantan Timur Province, 2022

Kabupaten/Kota *Regency/Municipality*	Gempa Bumi *Earthquake*		
	Meninggal dan Hilang *Fatality and Missing*	Luka-luka *Casualty*	Terdampak dan Mengungsi *Affected and Evacuated*
(1)	(2)	(3)	(4)
Kabupaten/*Regency*			
1. Paser	–	–	–
2. Kutai Barat	–	–	–
3. Kutai Kartanegara	–	–	–
4. Kutai Timur	–	–	–
5. Berau	–	–	–
6. Penajam Paser Utara	–	–	–
7. Mahakam Ulu	–	–	–
Kota/*Municipality*			
1. Balikpapan	–	–	–
2. Samarinda	–	–	–
3. Bontang	–	–	–
Kalimantan Timur	–	–	–

https://kaltim.bps.go.id

Lanjutan Tabel/*Continued Table* 4.5.13

Kabupaten/Kota *Regency/Municipality*	Tsunami *Tsunami*		
	Meninggal dan Hilang *Fatality and Missing*	Luka-luka *Casualty*	Terdampak dan Mengungsi *Affected and Evacuated*
(1)	(5)	(6)	(7)
Kabupaten/*Regency*			
1. Paser	–	–	–
2. Kutai Barat	–	–	–
3. Kutai Kartanegara	–	–	–
4. Kutai Timur	–	–	–
5. Berau	–	–	–
6. Penajam Paser Utara	–	–	–
7. Mahakam Ulu	–	–	–
Kota/*Municipality*			
1. Balikpapan	–	–	–
2. Samarinda	–	–	–
3. Bontang	–	–	–
Kalimantan Timur	**–**	**–**	**–**

https://kaltim.bps.go.id

Lanjutan Tabel/*Continued Table* 4.5.13

Kabupaten/Kota *Regency/Municipality*	Gempa Bumi dan Tsunami *Earthquake and Tsunami*		
	Meninggal dan Hilang *Fatality and Missing*	Luka-luka *Casualty*	Terdampak dan Mengungsi *Affected and Evacuated*
(1)	(8)	(9)	(10)
Kabupaten/*Regency*			
1. Paser	–	–	–
2. Kutai Barat	–	–	–
3. Kutai Kartanegara	–	–	–
4. Kutai Timur	–	–	–
5. Berau	–	–	–
6. Penajam Paser Utara	–	–	–
7. Mahakam Ulu	–	–	–
Kota/*Municipality*			
1. Balikpapan	–	–	–
2. Samarinda	–	–	–
3. Bontang	–	–	–
Kalimantan Timur	–	–	–

https://kaltim.bps.go.id

Lanjutan Tabel/*Continued Table* 4.5.13

Kabupaten/Kota *Regency/Municipality*	Letusan Gunung Api *Volcanic Eruption*		
	Meninggal dan Hilang *Fatality and Missing*	Luka-luka *Casualty*	Terdampak dan Mengungsi *Affected and Evacuated*
(1)	(11)	(12)	(13)
Kabupaten/*Regency*			
1. Paser	–	–	–
2. Kutai Barat	–	–	–
3. Kutai Kartanegara	–	–	–
4. Kutai Timur	–	–	–
5. Berau	–	–	–
6. Penajam Paser Utara	–	–	–
7. Mahakam Ulu	–	–	–
Kota/*Municipality*			
1. Balikpapan	–	–	–
2. Samarinda	–	–	–
3. Bontang	–	–	–
Kalimantan Timur	**–**	**–**	**–**

https://kaltim.bps.go.id

Lanjutan Tabel/*Continued Table* 4.5.13

Kabupaten/Kota *Regency/Municipality*	Tanah Longsor *Landslide*		
	Meninggal dan Hilang *Fatality and Missing*	Luka-luka *Casualty*	Terdampak dan Mengungsi *Affected and Evacuated*
(1)	(14)	(15)	(16)
Kabupaten/*Regency*			
1. Paser	–	–	–
2. Kutai Barat	–	–	–
3. Kutai Kartanegara	–	–	–
4. Kutai Timur	–	–	–
5. Berau	–	–	–
6. Penajam Paser Utara	–	–	16
7. Mahakam Ulu	–	–	–
Kota/*Municipality*			
1. Balikpapan	–	–	5
2. Samarinda	–	–	114
3. Bontang	–	–	–
Kalimantan Timur	**–**	**–**	**135**

https://kaltim.bps.go.id

Lanjutan Tabel/*Continued Table* 4.5.13

Kabupaten/Kota *Regency/Municipality*	Banjir *Floods*		
	Meninggal dan Hilang *Fatality and Missing*	Luka-luka *Casualty*	Terdampak dan Mengungsi *Affected and Evacuated*
(1)	(17)	(18)	(19)
Kabupaten/*Regency*			
1. Paser	–	–	5 485
2. Kutai Barat	–	–	370
3. Kutai Kartanegara	–	–	66 280
4. Kutai Timur	1	–	59 183
5. Berau	–	–	–
6. Penajam Paser Utara	–	–	1 553
7. Mahakam Ulu	–	–	–
Kota/*Municipality*			
1. Balikpapan	–	–	17 878
2. Samarinda	1	1	12 483
3. Bontang	–	2	16 382
Kalimantan Timur	**2**	**3**	**179 614**

https://kaltim.bps.go.id

Lanjutan Tabel/*Continued Table* 4.5.13

Kabupaten/Kota *Regency/Municipality*	Kekeringan *Drought*		
	Meninggal dan Hilang *Fatality and Missing*	Luka-luka *Casualty*	Terdampak dan Mengungsi *Affected and Evacuated*
(1)	(20)	(21)	(22)
Kabupaten/*Regency*			
1. Paser	–	–	–
2. Kutai Barat	–	–	–
3. Kutai Kartanegara	–	–	–
4. Kutai Timur	–	–	–
5. Berau	–	–	–
6. Penajam Paser Utara	–	–	–
7. Mahakam Ulu	–	–	–
Kota/*Municipality*			
1. Balikpapan	–	–	–
2. Samarinda	–	–	–
3. Bontang	–	–	–
Kalimantan Timur	–	–	–

https://kaltim.bps.go.id

Lanjutan Tabel/*Continued Table* 4.5.13

Kabupaten/Kota *Regency/Municipality*	Kebakaran Hutan dan Lahan *Forest and Land Fires*		
	Meninggal dan Hilang *Fatality and Missing*	Luka-luka *Casualty*	Terdampak dan Mengungsi *Affected and Evacuated*
(1)	(23)	(24)	(25)
Kabupaten/*Regency*			
1. Paser	–	–	–
2. Kutai Barat	–	–	–
3. Kutai Kartanegara	–	–	–
4. Kutai Timur	–	–	–
5. Berau	–	–	–
6. Penajam Paser Utara	–	–	–
7. Mahakam Ulu	–	–	–
Kota/*Municipality*			
1. Balikpapan	–	–	–
2. Samarinda	–	–	–
3. Bontang	–	–	–
Kalimantan Timur	**–**	**–**	**–**

https://kaltim.bps.go.id

Lanjutan Tabel/*Continued Table* 4.5.13

Kabupaten/Kota *Regency/Municipality*	Cuaca Ekstrem *Extreme Weather*		
	Meninggal dan Hilang *Fatality and Missing*	Luka-luka *Casualty*	Terdampak dan Mengungsi *Affected and Evacuated*
(1)	(26)	(27)	(28)
Kabupaten/*Regency*			
1. Paser	–	–	–
2. Kutai Barat	–	–	–
3. Kutai Kartanegara	–	–	–
4. Kutai Timur	–	–	–
5. Berau	–	–	–
6. Penajam Paser Utara	–	1	150
7. Mahakam Ulu	–	–	–
Kota/*Municipality*			
1. Balikpapan	–	–	11
2. Samarinda	–	–	10
3. Bontang	–	–	–
Kalimantan Timur	**–**	**1**	**171**

https://kaltim.bps.go.id

Lanjutan Tabel/*Continued Table* 4.5.13

Kabupaten/Kota *Regency/Municipality*	Gelombang Pasang/Abrasi *Tidal Wave/ Abrasion*		
	Meninggal dan Hilang *Fatality and Missing*	Luka-luka *Casualty*	Terdampak dan Mengungsi *Affected and Evacuated*
(1)	(29)	(30)	(31)
Kabupaten/*Regency*			
1. Paser	–	–	–
2. Kutai Barat	–	–	–
3. Kutai Kartanegara	–	–	–
4. Kutai Timur	–	–	–
5. Berau	–	–	–
6. Penajam Paser Utara	–	–	–
7. Mahakam Ulu	–	–	–
Kota/*Municipality*			
1. Balikpapan	–	–	–
2. Samarinda	–	–	–
3. Bontang	–	–	–
Kalimantan Timur	**–**	**–**	**–**

Sumber/*Source*: Badan Nasional Penanggulangan Bencana/*National Agency for Disaster Management*

https://kaltim.bps.go.id

Tabel / *Table* 4.5.14 Jumlah Kerusakan Rumah yang Diakibatkan Bencana Alam Menurut Kabupaten/Kota di Provinsi Kalimantan Timur, 2021 dan 2022
Number of Damaged Houses Due to Natural Disaster by Regency/Municipality in Kalimantan Timur Province, 2021 dan 2022

Kabupaten/Kota *Regency/Municipality*	Gempa Bumi *Earthquake*			
	Rusak Berat *Severly Damaged*		Rusak Sedang *Damaged*	
	2021	2022	2021	2022
(1)	(2)	(3)	(4)	(5)
Kabupaten/*Regency*				
1. Paser	–	–	–	–
2. Kutai Barat	–	–	–	–
3. Kutai Kartanegara	–	–	–	–
4. Kutai Timur	–	–	–	–
5. Berau	–	–	–	–
6. Penajam Paser Utara	–	–	–	–
7. Mahakam Ulu	...	–	...	–
Kota/*Municipality*				
1. Balikpapan	–	–	–	–
2. Samarinda	–	–	–	–
3. Bontang	–	–	–	–
Kalimantan Timur	–	–	–	–

https://kaltim.bps.go.id

Lanjutan Tabel/*Continued Table* 4.5.14

Kabupaten/Kota *Regency/Municipality*	Gempa Bumi *Earthquake*			
	Rusak Ringan *Lightly Damaged*		Terendam *Sumberged*	
	2021	2022	2021	2022
(1)	(6)	(7)	(8)	(9)
Kabupaten/*Regency*				
1. Paser	–	–	–	–
2. Kutai Barat	–	–	–	–
3. Kutai Kartanegara	–	–	–	–
4. Kutai Timur	–	–	–	–
5. Berau	–	–	–	–
6. Penajam Paser Utara	–	–	–	–
7. Mahakam Ulu	...	–	...	–
Kota/*Municipality*				
1. Balikpapan	–	–	–	–
2. Samarinda	–	–	–	–
3. Bontang	–	–	–	–
Kalimantan Timur	–	–	–	–

https://kaltim.bps.go.id

Lanjutan Tabel/*Continued Table* 4.5.14

Kabupaten/Kota *Regency/Municipality*	Tsunami *Tsunami*			
	Rusak Berat *Severly Damaged*		Rusak Sedang *Damaged*	
	2021	2022	2021	2022
(1)	(10)	(11)	(12)	(13)
Kabupaten/*Regency*				
1. Paser	–	–	–	–
2. Kutai Barat	–	–	–	–
3. Kutai Kartanegara	–	–	–	–
4. Kutai Timur	–	–	–	–
5. Berau	–	–	–	–
6. Penajam Paser Utara	–	–	–	–
7. Mahakam Ulu	...	–	...	–
Kota/*Municipality*				
1. Balikpapan	–	–	–	–
2. Samarinda	–	–	–	–
3. Bontang	–	–	–	–
Kalimantan Timur	–	–	–	–

https://kaltim.bps.go.id

Lanjutan Tabel/*Continued Table* 4.5.14

Kabupaten/Kota *Regency/Municipality*	Tsunami *Tsunami*			
	Rusak Ringan *Lightly Damaged*		Terendam *Sumberged*	
	2021	2022	2021	2022
(1)	(14)	(15)	(16)	(17)
Kabupaten/*Regency*				
1. Paser	–	–	–	–
2. Kutai Barat	–	–	–	–
3. Kutai Kartanegara	–	–	–	–
4. Kutai Timur	–	–	–	–
5. Berau	–	–	–	–
6. Penajam Paser Utara	–	–	–	–
7. Mahakam Ulu	...	–	...	–
Kota/*Municipality*				
1. Balikpapan	–	–	–	–
2. Samarinda	–	–	–	–
3. Bontang	–	–	–	–
Kalimantan Timur	–	–	–	–

https://kaltim.bps.go.id

Lanjutan Tabel/*Continued Table* 4.5.14

Kabupaten/Kota *Regency/Municipality*	Gempa Bumi dan Tsunami *Earthquake and Tsunami*			
	Rusak Berat *Severly Damaged*		Rusak Sedang *Damaged*	
	2021	2022	2021	2022
(1)	(18)	(19)	(20)	(21)
Kabupaten/*Regency*				
1. Paser	–	–	–	–
2. Kutai Barat	–	–	–	–
3. Kutai Kartanegara	–	–	–	–
4. Kutai Timur	–	–	–	–
5. Berau	–	–	–	–
6. Penajam Paser Utara	–	–	–	–
7. Mahakam Ulu	...	–	...	–
Kota/*Municipality*				
1. Balikpapan	–	–	–	–
2. Samarinda	–	–	–	–
3. Bontang	–	–	–	–
Kalimantan Timur	–	–	–	–

https://kaltim.bps.go.id

Lanjutan Tabel/*Continued Table* 4.5.14

Kabupaten/Kota *Regency/Municipality*	Gempa Bumi dan Tsunami *Earthquake and Tsunami*			
	Rusak Ringan *Lightly Damaged*		Terendam *Sumberged*	
	2021	2022	2021	2022
(1)	(22)	(23)	(24)	(25)
Kabupaten/*Regency*				
1. Paser	–	–	–	–
2. Kutai Barat	–	–	–	–
3. Kutai Kartanegara	–	–	–	–
4. Kutai Timur	–	–	–	–
5. Berau	–	–	–	–
6. Penajam Paser Utara	–	–	–	–
7. Mahakam Ulu	...	–	...	–
Kota/*Municipality*				
1. Balikpapan	–	–	–	–
2. Samarinda	–	–	–	–
3. Bontang	–	–	–	–
Kalimantan Timur	–	–	–	–

https://kaltim.bps.go.id

Lanjutan Tabel/*Continued Table* 4.5.14

Kabupaten/Kota *Regency/Municipality*	Letusan Gunung Api *Volcanic Eruption*			
	Rusak Berat *Severly Damaged*		Rusak Sedang *Damaged*	
	2021	2022	2021	2022
(1)	(26)	(27)	(28)	(29)
Kabupaten/*Regency*				
1. Paser	–	–	–	–
2. Kutai Barat	–	–	–	–
3. Kutai Kartanegara	–	–	–	–
4. Kutai Timur	–	–	–	–
5. Berau	–	–	–	–
6. Penajam Paser Utara	–	–	–	–
7. Mahakam Ulu	...	–	...	–
Kota/*Municipality*				
1. Balikpapan	–	–	–	–
2. Samarinda	–	–	–	–
3. Bontang	–	–	–	–
Kalimantan Timur	–	–	–	–

https://kaltim.bps.go.id

Lanjutan Tabel/*Continued Table* 4.5.14

Kabupaten/Kota *Regency/Municipality*	Letusan Gunung Api *Volcanic Eruption*			
	Rusak Ringan *Lightly Damaged*		Terendam *Sumberged*	
	2021	2022	2021	2022
(1)	(30)	(31)	(32)	(33)
Kabupaten/*Regency*				
1. Paser	–	–	–	–
2. Kutai Barat	–	–	–	–
3. Kutai Kartanegara	–	–	–	–
4. Kutai Timur	–	–	–	–
5. Berau	–	–	–	–
6. Penajam Paser Utara	–	–	–	–
7. Mahakam Ulu	...	–	...	–
Kota/*Municipality*				
1. Balikpapan	–	–	–	–
2. Samarinda	–	–	–	–
3. Bontang	–	–	–	–
Kalimantan Timur	–	–	–	–

https://kaltim.bps.go.id

Lanjutan Tabel/*Continued Table* 4.5.14

Kabupaten/Kota *Regency/Municipality*	Tanah Longsor *Landslide*			
	Rusak Berat *Severly Damaged*		Rusak Sedang *Damaged*	
	2021	2022	2021	2022
(1)	(34)	(35)	(36)	(37)
Kabupaten/*Regency*				
1. Paser	–	–	–	–
2. Kutai Barat	–	–	–	–
3. Kutai Kartanegara	5	–	–	–
4. Kutai Timur	–	–	–	–
5. Berau	–	–	–	–
6. Penajam Paser Utara	–	–	1	–
7. Mahakam Ulu	...	–	...	–
Kota/*Municipality*				
1. Balikpapan	13	–	–	1
2. Samarinda	42	–	3	–
3. Bontang	–	–	–	–
Kalimantan Timur	60	–	4	1

https://kaltim.bps.go.id

Lanjutan Tabel/*Continued Table* 4.5.14

Kabupaten/Kota *Regency/Municipality*	Tanah Longsor *Landslide*			
	Rusak Ringan *Lightly Damaged*		Terendam *Sumberged*	
	2021	2022	2021	2022
(1)	(38)	(39)	(40)	(41)
Kabupaten/*Regency*				
1. Paser	–	–	–	–
2. Kutai Barat	–	–	–	–
3. Kutai Kartanegara	1	–	–	–
4. Kutai Timur	–	–	–	–
5. Berau	–	–	–	–
6. Penajam Paser Utara	–	2	–	–
7. Mahakam Ulu	...	–	...	–
Kota/*Municipality*				
1. Balikpapan	6	–	–	–
2. Samarinda	18	6	–	–
3. Bontang	1	–	–	–
Kalimantan Timur	26	8	–	–

https://kaltim.bps.go.id

Lanjutan Tabel/*Continued Table* 4.5.14

Kabupaten/Kota *Regency/Municipality*	Banjir *Floods*			
	Rusak Berat *Severly Damaged*		Rusak Sedang *Damaged*	
	2021	2022	2021	2022
(1)	(42)	(43)	(44)	(45)
Kabupaten/*Regency*				
1. Paser	–	–	–	–
2. Kutai Barat	–	–	–	–
3. Kutai Kartanegara	–	–	–	–
4. Kutai Timur	–	–	–	–
5. Berau	–	–	–	–
6. Penajam Paser Utara	–	–	–	–
7. Mahakam Ulu	...	–	...	–
Kota/*Municipality*				
1. Balikpapan	–	–	–	–
2. Samarinda	–	–	–	–
3. Bontang	–	–	–	–
Kalimantan Timur	–	–	–	–

https://kaltim.bps.go.id

Lanjutan Tabel/*Continued Table* 4.5.14

Kabupaten/Kota *Regency/Municipality*	Banjir *Floods*			
	Rusak Ringan *Lightly Damaged*		Terendam *Sumberged*	
	2021	2022	2021	2022
(1)	(46)	(47)	(48)	(49)
Kabupaten/*Regency*				
1. Paser	1	–	1 535	2 495
2. Kutai Barat	–	–	34	74
3. Kutai Kartanegara	–	–	1 418	9 082
4. Kutai Timur	–	–	1 944	48 690
5. Berau	–	–	3 200	–
6. Penajam Paser Utara	–	–	665	290
7. Mahakam Ulu	...	–	...	–
Kota/*Municipality*				
1. Balikpapan	–	–	390	4 366
2. Samarinda	1	–	4 714	2 275
3. Bontang	–	1	–	5 282
Kalimantan Timur	2	1	13 900	72 554

https://kaltim.bps.go.id

Lanjutan Tabel/*Continued Table* 4.5.14

Kabupaten/Kota *Regency/Municipality*	Kekeringan *Drought*			
	Rusak Berat *Severly Damaged*		Rusak Sedang *Damaged*	
	2021	2022	2021	2022
(1)	(50)	(51)	(52)	(53)
Kabupaten/*Regency*				
1. Paser	–	–	–	–
2. Kutai Barat	–	–	–	–
3. Kutai Kartanegara	–	–	–	–
4. Kutai Timur	–	–	–	–
5. Berau	–	–	–	–
6. Penajam Paser Utara	–	–	–	–
7. Mahakam Ulu	...	–	...	–
Kota/*Municipality*				
1. Balikpapan	–	–	–	–
2. Samarinda	–	–	–	–
3. Bontang	–	–	–	–
Kalimantan Timur	–	–	–	–

https://kaltim.bps.go.id

Lanjutan Tabel/*Continued Table* 4.5.14

Kabupaten/Kota *Regency/Municipality*	Kekeringan *Drought*			
	Rusak Ringan *Lightly Damaged*		Terendam *Sumberged*	
	2021	2022	2021	2022
(1)	(54)	(55)	(56)	(57)
Kabupaten/*Regency*				
1. Paser	–	–	–	–
2. Kutai Barat	–	–	–	–
3. Kutai Kartanegara	–	–	–	–
4. Kutai Timur	–	–	–	–
5. Berau	–	–	–	–
6. Penajam Paser Utara	–	–	–	–
7. Mahakam Ulu	...	–	...	–
Kota/*Municipality*				
1. Balikpapan	–	–	–	–
2. Samarinda	–	–	–	–
3. Bontang	–	–	–	–
Kalimantan Timur	–	–	–	–

https://kaltim.bps.go.id

Lanjutan Tabel/*Continued Table* 4.5.14

Kabupaten/Kota *Regency/Municipality*	Kebakaran Hutan dan Lahan *Forest and Land Fires*			
	Rusak Berat *Severly Damaged*		Rusak Sedang *Damaged*	
	2021	2022	2021	2022
(1)	(58)	(59)	(60)	(61)
Kabupaten/*Regency*				
1. Paser	–	–	–	–
2. Kutai Barat	–	–	–	–
3. Kutai Kartanegara	–	–	–	–
4. Kutai Timur	–	–	–	–
5. Berau	–	–	–	–
6. Penajam Paser Utara	–	–	–	–
7. Mahakam Ulu	...	–	...	–
Kota/*Municipality*				
1. Balikpapan	–	–	–	–
2. Samarinda	–	–	–	–
3. Bontang	–	–	–	–
Kalimantan Timur	–	–	–	–

https://kaltim.bps.go.id

Lanjutan Tabel/*Continued Table* 4.5.14

Kabupaten/Kota *Regency/Municipality*	Kebakaran Hutan dan Lahan *Forest and Land Fires*			
	Rusak Ringan *Lightly Damaged*		Terendam *Sumberged*	
	2021	2022	2021	2022
(1)	(62)	(63)	(64)	(65)
Kabupaten/*Regency*				
1. Paser	–	–	–	–
2. Kutai Barat	–	–	–	–
3. Kutai Kartanegara	–	–	–	–
4. Kutai Timur	–	–	–	–
5. Berau	–	–	–	–
6. Penajam Paser Utara	–	–	–	–
7. Mahakam Ulu	...	–	...	–
Kota/*Municipality*				
1. Balikpapan	–	–	–	–
2. Samarinda	–	–	–	–
3. Bontang	–	–	–	–
Kalimantan Timur	–	–	–	–

https://kaltim.bps.go.id

Lanjutan Tabel/*Continued Table* 4.5.14

Kabupaten/Kota *Regency/Municipality*	Cuaca Ekstrem *Extreme Weather*			
	Rusak Berat *Severly Damaged*		Rusak Sedang *Damaged*	
	2021	2022	2021	2022
(1)	(66)	(67)	(68)	(69)
Kabupaten/*Regency*				
1. Paser	–	–	–	–
2. Kutai Barat	–	–	–	–
3. Kutai Kartanegara	8	–	–	–
4. Kutai Timur	7	–	–	–
5. Berau	–	–	–	–
6. Penajam Paser Utara	–	10	–	6
7. Mahakam Ulu	...	–	...	–
Kota/*Municipality*				
1. Balikpapan	–	3	–	–
2. Samarinda	–	4	–	–
3. Bontang	–	–	–	–
Kalimantan Timur	**15**	**17**	**–**	**6**

https://kaltim.bps.go.id

Lanjutan Tabel/*Continued Table* 4.5.14

Kabupaten/Kota *Regency/Municipality*	Cuaca Ekstrem *Extreme Weather*			
	Rusak Ringan *Lightly Damaged*		Terendam *Sumberged*	
	2021	2022	2021	2022
(1)	(70)	(71)	(72)	(73)
Kabupaten/*Regency*				
1. Paser	–	–	–	–
2. Kutai Barat	–	–	–	–
3. Kutai Kartanegara	7	–	–	–
4. Kutai Timur	2	–	–	–
5. Berau	–	–	–	–
6. Penajam Paser Utara	12	14	–	–
7. Mahakam Ulu	...	–	...	–
Kota/*Municipality*				
1. Balikpapan	–	–	–	–
2. Samarinda	–	–	–	–
3. Bontang	–	–	–	–
Kalimantan Timur	**21**	**14**	**–**	**–**

https://kaltim.bps.go.id

Lanjutan Tabel/*Continued Table* 4.5.14

Kabupaten/Kota *Regency/Municipality*	Gelombang Pasang/Abrasi *Tidal Wave/Abrasion*			
	Rusak Berat *Severly Damaged*		Rusak Sedang *Damaged*	
	2021	2022	2021	2022
(1)	(74)	(75)	(76)	(77)
Kabupaten/*Regency*				
1. Paser	–	–	–	–
2. Kutai Barat	–	–	–	–
3. Kutai Kartanegara	–	–	–	–
4. Kutai Timur	–	–	–	–
5. Berau	–	–	–	–
6. Penajam Paser Utara	–	–	–	–
7. Mahakam Ulu	...	–	...	–
Kota/*Municipality*				
1. Balikpapan	15	–	–	–
2. Samarinda	–	–	–	–
3. Bontang	–	–	–	–
Kalimantan Timur	15	–	–	–

https://kaltim.bps.go.id

Lanjutan Tabel/*Continued Table* 4.5.14

Kabupaten/Kota *Regency/Municipality*	Gelombang Pasang/Abrasi *Tidal Wave/Abrasion*			
	Rusak Ringan *Lightly Damaged*		Terendam *Sumberged*	
	2021	2022	2021	2022
(1)	(78)	(79)	(80)	(81)
Kabupaten/*Regency*				
1. Paser	–	–	–	–
2. Kutai Barat	–	–	–	–
3. Kutai Kartanegara	7	–	–	–
4. Kutai Timur	2	–	–	–
5. Berau	–	–	–	–
6. Penajam Paser Utara	12	–	–	–
7. Mahakam Ulu	...	–	...	–
Kota/*Municipality*				
1. Balikpapan	–	–	–	–
2. Samarinda	–	–	–	–
3. Bontang	–	–	–	–
Kalimantan Timur	21	–	–	–

Catatan/*Note*: Data update per 5 Januari 2021 yang akan terus divalidasi sampai tanggal 31 Maret 2021/ *Data updates per January 5th, 2021 will continue to be validated until the date of March 31, 2021*

Sumber/*Source*: Badan Nasional Penanggulangan Bencana/*National Agency for Disaster Management*

https://kaltim.bps.go.id

Tabel / *Table* 4.5.15 Jumlah Desa[1]/Kelurahan yang Mengalami Bencana Alam[2] Menurut Kabupaten/Kota di Provinsi Kalimantan Timur, 2019–2021
Number of Villages[1] that Had Natural Disaster[2] by Regency/ Municipality in Kalimantan Timur Province, 2019–2021

Kabupaten/Kota *Regency/Municipality*	Banjir/*Flood*		
	2019	2020	2021
(1)	(2)	(3)	(4)
Kabupaten/*Regency*			
1. Paser	47	44	29
2. Kutai Barat	49	71	57
3. Kutai Kartanegara	42	71	64
4. Kutai Timur	37	34	38
5. Berau	8	13	18
6. Penajam Paser Utara	15	18	19
7. Mahakam Ulu	13	13	10
Kota/*Municipality*			
1. Balikpapan	13	18	15
2. Samarinda	20	33	32
3. Bontang	4	7	1
Kalimantan Timur	**248**	**322**	**283**

https://kaltim.bps.go.id

Lanjutan Tabel/*Continued Table* 4.5.15

Kabupaten/Kota *Regency/Municipality*	Gempa Bumi/*Earthquake*		
	2019	2020	2021
(1)	(5)	(6)	(7)
Kabupaten/*Regency*			
1. Paser	–	–	–
2. Kutai Barat	–	–	–
3. Kutai Kartanegara	1	–	–
4. Kutai Timur	–	2	–
5. Berau	–	1	–
6. Penajam Paser Utara	–	–	–
7. Mahakam Ulu	–	–	–
Kota/*Municipality*			
1. Balikpapan	–	–	–
2. Samarinda	–	–	–
3. Bontang	–	–	–
Kalimantan Timur	**1**	**3**	**–**

https://kaltim.bps.go.id

Lanjutan Tabel/*Continued Table* 4.5.15

Kabupaten/Kota *Regency/Municipality*	Tanah Longsor/*Landslide*		
	2019	2020	2021
(1)	(8)	(9)	(10)
Kabupaten/*Regency*			
1. Paser	–	4	1
2. Kutai Barat	9	4	6
3. Kutai Kartanegara	7	13	14
4. Kutai Timur	5	8	6
5. Berau	–	1	2
6. Penajam Paser Utara	3	3	2
7. Mahakam Ulu	1	–	–
Kota/*Municipality*			
1. Balikpapan	20	18	14
2. Samarinda	10	13	21
3. Bontang	3	1	–
Kalimantan Timur	**58**	**65**	**66**

https://kaltim.bps.go.id

Catatan/*Note*: [1] Desa pada tabel ini termasuk Unit Permukiman Transmigrasi (UPT) yang masih dibina oleh kementerian terkait dan nagari di Provinsi Sumatera Barat/*Villages in this table are included in Transmigration Settlement Unit which is still fostered by the relevant ministries and the nagari in the Province of Sumatera Barat*

[2] Kejadian dalam setahun sebelum tahun pencacahan/*Occurrence in the last one year before the enumeration year*

Sumber/*Source*: BPS, Pendataan Potensi Desa (Podes)/*BPS-Statistics Indonesia, Village Potential Data Collecting*

Tabel / *Table* 4.5.16 Jumlah Keluarga Penerima Manfaat (KPM) dan Anggaran Bantuan Sosial Pangan Menurut Kabupaten/Kota di Provinsi Kalimantan Timur, 2022
Number of Beneficiary Family and Food Social Assistance Budget by Regency/Municipality in Kalimantan Timur Provnce, 2022

Kabupaten/Kota *Regency/Municipality*	Jumlah Keluarga Penerima Manfaat (KPM) *Number of Beneficiary Family*		Jumlah Anggaran (rupiah) *Budget Amount (rupiahs)*	
	Rencana *Planning*	Realisasi *Realization*	Rencana *Planning*	Realisasi *Realization*
(1)	(2)	(3)	(4)	(5)
Kabupaten/*Regency*				
1. Paser	74 940	61 521	25 719 600 000	22 288 600 000
2. Kutai Barat	45 989	39 159	15 665 600 000	13 599 000 000
3. Kutai Kartanegara	169 379	135 317	57 433 600 000	48 793 400 000
4. Kutai Timur	100 906	88 878	34 858 000 000	31 528 000 000
5. Berau	19 000	17 646	11 396 400 000	10 587 200 000
6. Penajam Paser Utara	69 670	64 143	23 969 600 000	22 444 600 000
7. Mahakam Ulu	7 566	5 870	2 558 400 000	2 096 200 000
Kota/*Municipality*				
1. Balikpapan	80 275	65 101	27 498 200 000	23 607 800 000
2. Samarinda	167 254	138 383	57 057 200 000	49 974 400 000
3. Bontang	31 028	27 525	11 271 400 000	10 388 000 000
Kalimantan Timur	**766 007**	**643 543**	**267 428 000 000**	**235 307 200 000**

Sumber/*Source*: Kementerian Sosial/*Ministry of Social Affairs*

https://kaltim.bps.go.id

Tabel / *Table* 4.5.17 Jumlah Anak Terlantar (0-21 Tahun) Menurut Kabupaten/ Kota di Provinsi Kalimantan Timur, 2020-2022
Number of Waif (0-21 Years Old) by Regency/Municipality in Kalimantan Timur Province, 2020-2022

Kabupaten/Kota *Regency/Municipality*	2020[r]	2021[r]	2022[r]
(1)	(2)	(3)	(4)
Kabupaten/*Regency*			
1. Paser	1 630	1 501	1 583
2. Kutai Barat	205	184	153
3. Kutai Kartanegara	718	649	523
4. Kutai Timur	346	337	287
5. Berau	416	264	584
6. Penajam Paser Utara	75	203	164
7. Mahakam Ulu	-	-	-
Kota/*Municipality*			
1. Balikpapan	944	1 460	614
2. Samarinda	1 530	1 448	1 129
3. Bontang	462	526	436
Kalimantan Timur	**6 326**	**6 572**	**5 473**

Sumber/*Source*: Dinas Sosial Provinsi Kalimantan Timur/*Regional Social Office of Kalimantan Timur Province*

https://kaltim.bps.go.id

Tabel / *Table* 4.5.18 **Jumlah Pekerja Sosial Masyarakat (PSM) Menurut Kabupaten/Kota di Provinsi Kalimantan Timur, 2020-2022**
Number of Waif (0-21 Years Old) by Regency/Municipality in Kalimantan Timur Province, 2020-2022

Kabupaten/Kota *Regency/Municipality*	2020[r]	2021[r]	2022[r]
(1)	(2)	(3)	(4)
Kabupaten/*Regency*			
1. Paser	20	25	25
2. Kutai Barat	4	5	5
3. Kutai Kartanegara	18	20	20
4. Kutai Timur	9	9	9
5. Berau	12	28	28
6. Penajam Paser Utara	8	5	5
7. Mahakam Ulu	-	-	-
Kota/*Municipality*			
1. Balikpapan	32	38	38
2. Samarinda	109	100	100
3. Bontang	13	12	12
Kalimantan Timur	**225**	**242**	**242**

Sumber/*Source*: Dinas Sosial Provinsi Kalimantan Timur/*Regional Social Office of Kalimantan Timur Province*

https://kaltim.bps.go.id

Tabel / *Table* 4.5.19 Jumlah Karang Taruna Menurut Kabupaten/Kota di Provinsi Kalimantan Timur, 2020-2022
Number of Waif (0-21 Years Old) by Regency/Municipality in Kalimantan Timur Province, 2020-2022

Kabupaten/Kota *Regency/Municipality*	2020[r]	2021[r]	2022[r]
(1)	(2)	(3)	(4)
Kabupaten/*Regency*			
1. Paser	15	27	62
2. Kutai Barat	171	179	179
3. Kutai Kartanegara	63	63	63
4. Kutai Timur	109	81	81
5. Berau	76	76	76
6. Penajam Paser Utara	54	54	54
7. Mahakam Ulu	-	-	-
Kota/*Municipality*			
1. Balikpapan	10	34	34
2. Samarinda	45	59	20
3. Bontang	15	16	16
Kalimantan Timur	**558**	**589**	**585**

Sumber/*Source*: Dinas Sosial Provinsi Kalimantan Timur/*Regional Social Office of Kalimantan Timur Province*

https://kaltim.bps.go.id

Tabel / *Table* 4.5.20 Jumlah Organisasi Sosial Menurut Kabupaten/Kota di Provinsi Kalimantan Timur, 2020-2022
Number of Social Organization by Regency/Municipality in Kalimantan Timur Province, 2020-2022

Kabupaten/Kota *Regency/Municipality*	2019	2021	2022
(1)	(2)	(3)	(4)
Kabupaten/*Regency*			
1. Paser	20	25	25
2. Kutai Barat	4	5	5
3. Kutai Kartanegara	18	20	20
4. Kutai Timur	9	9	9
5. Berau	12	28	28
6. Penajam Paser Utara	8	5	5
7. Mahakam Ulu	-	-	-
Kota/*Municipality*			
1. Balikpapan	32	38	38
2. Samarinda	109	100	100
3. Bontang	13	12	12
Kalimantan Timur	**225**	**242**	**242**

Sumber/*Source*: Dinas Sosial Provinsi Kalimantan Timur/*Regional Social Office of Kalimantan Timur Province*

https://kaltim.bps.go.id

4.6 KEMISKINAN DAN PEMBANGUNAN MANUSIA
POVERTY AND HUMAN DEVELOPMENT

Tabel / *Table* 4.6.1 Garis Kemiskinan, Jumlah, dan Persentase Penduduk Miskin di Provinsi Kalimantan Timur, 2015–2022
Poverty Line, Number, and Percentage of Poor People in Kalimantan Timur Province, 2015–2022

Tahun *Year*		Garis Kemiskinan Perkotaan (rupiah/kapita/bulan) *Poverty Line (rupiah/capita/month)*		Jumlah Penduduk Miskin (ribu) *Number of Poor People (thousand)*		
		Perkotaan *Urban*	Perdesaan *Rural*	Perkotaan *Urban*	Perdesaan *Rural*	Perkotaan+Perdesaan *Urban+Rural*
(1)		(2)	(3)	(4)	(5)	(6)
2015	Maret/*March*	485 887	452 999	86,82	126,06	212,89
2015	September/*September*	504 551	476 614	80,82	129,16	209,99
2016	Maret/*March*	519 653	495 975	88,04	124,88	212,92
2016	September/*September*	535 137	510 041	89,64	121,60	211,24
2017	Maret/*March*	555 880	532 719	94,05	126,12	220,17
2017	September/*September*	564 801	554 497	102,39	116,28	218,67
2018	Maret/*March*	576 265	570 012	100,45	118,44	218,90
2018	September/*September*	601 619	589 588	108,34	114,05	222,39
2019	Maret/*March*	614 221	597 451	107,67	112,25	219,92
2019	September/*September*	643 047	628 354	108,16	112,75	220,91
2020	Maret/*March*	665 970	652 620	113,27	116,99	230,26
2020	September/*September*	675 399	656 069	128,11	115,88	243,99
2021	Maret/*March*	695 824	673 636	127,28	114,48	241,77
2021	September/*September*	706 886	692 910	121,28	111,85	233,13
2022	Maret/*March*	732 195	718 550	123,59	112,66	236,25
2022	September/*September*	772 112	758 565	128,98	113,32	242,30

https://kaltim.bps.go.id

Lanjutan Tabel/*Continued Table* 4.6.1

Tahun *Year*		Persentase Penduduk Miskin *Percentage of Poor People*		
		Perkotaan *Urban*	Perdesaan *Rural*	Perkotaan+Perdesaan *Urban+Rural*
(1)		(7)	(8)	(9)
2015	Maret/*March*	4,03	9,96	6,23
2015	September/*September*	3,73	10,13	6,10
2016	Maret/*March*	3,93	10,05	6,11
2016	September/*September*	3,86	10,15	6,00
2017	Maret/*March*	3,99	10,50	6,19
2017	September/*September*	4,27	9,74	6,08
2018	Maret/*March*	4,14	9,84	6,03
2018	September/*September*	4,36	9,65	6,06
2019	Maret/*March*	4,31	9,31	5,94
2019	September/*September*	4,29	9,26	5,91
2020	Maret/*March*	4,45	9,51	6,10
2020	September/*September*	5,10	9,98	6,64
2021	Maret/*March*	5,01	9,87	6,54
2021	September/*September*	4,74	9,63	6,27
2022	Maret/*March*	4,80	9,64	6,31
2022	September/*September*	4,97	9,71	6,44

Sumber/*Source*: BPS, Survei Sosial Ekonomi Nasional/*BPS-Statistics Indonesia, National Socioeconomic Survey*

https://kaltim.bps.go.id

Tabel / *Table* 4.6.2 Jumlah dan Persentase Penduduk Miskin Menurut Kabupaten/Kota di Provinsi Kalimantan Timur, 2021 dan 2022
Number and Percentage of Poor People by Regency/ Municipality in Kalimantan Timur Province, 2021 and 2022

Kabupaten/Kota *Regency/Municipality*	Jumlah Penduduk Miskin (ribu)/*Number of Poor People (thousand)*		Persentase Penduduk Miskin *Percentage of Poor People*	
	2021	2022	2021	2022
(1)	(2)	(3)	(4)	(5)
Kabupaten/*Regency*				
1. Paser	27,56	27,02	9,73	9,43
2. Kutai Barat	15,38	15,38	10,24	10,20
3. Kutai Kartanegara	62,36	62,87	7,99	7,96
4. Kutai Timur	37,78	36,84	9,81	9,28
5. Berau	13,62	13,31	5,88	5,65
6. Penajam Paser Utara	12,13	11,59	7,61	7,25
7. Mahakam Ulu	3,18	3,10	11,90	11,55
Kota/*Municipality*				
1. Balikpapan	18,53	15,83	2,89	2,45
2. Samarinda	42,84	41,95	4,99	4,85
3. Bontang	8,41	8,39	4,62	4,54
Kalimantan Timur	**241,77**	**236,25**	**6,54**	**6,31**

https://kaltim.bps.go.id

Tabel / *Table* 4.6.3 **Indeks Kedalaman Kemiskinan dan Indeks Keparahan Kemiskinan Menurut Daerah di Provinsi Kalimantan Timur, 2015–2022**
Poverty Gap Index and Poverty Severity Index by Region in Kalimantan Timur Province, 2015–2022

Tahun *Year*		Indeks Kedalaman Kemiskinan *Poverty Gap Index*		
		Perkotaan *Urban*	Perdesaan *Rural*	Perkotaan+ Perdesaan *Urban+Rural*
(1)		(2)	(3)	(4)
2015	Maret/*March*	0,622	1,383	0,904
2015	September/*September*	0,294	1,373	0,693
2016	Maret/*March*	0,546	1,943	1,044
2016	September/*September*	0,591	1,228	0,808
2017	Maret/*March*	0,465	1,708	0,885
2017	September/*September*	0,564	1,497	0,874
2018	Maret/*March*	0,656	1,229	0,846
2018	September/*September*	0,537	1,242	0,764
2019	Maret/*March*	0,610	1,533	0,910
2019	September/*September*	0,612	1,778	0,991
2020	Maret/*March*	0,664	1,743	1,015
2020	September/*September*	0,675	1,801	1,031
2021	Maret/*March*	1,017	1,673	1,223
2021	September/*September*	0,882	1,380	1,037
2022	Maret/*March*	0,672	1,687	0,989
2022	September/*September*	0,634	1,119	0,784

https://kaltim.bps.go.id

Lanjutan Tabel/*Continued Table* 4.6.3

Tahun *Year*		Indeks Keparahan Kemiskinan *Poverty Severity Index*		
		Perkotaan *Urban*	Perdesaan *Rural*	Perkotaan+ Perdesaan *Urban+Rural*
(1)		(2)	(3)	(4)
2015	Maret/*March*	0,155	0,327	0,219
2015	September/*September*	0,078	0,318	0,167
2016	Maret/*March*	0,118	0,559	0,275
2016	September/*September*	0,126	0,251	0,168
2017	Maret/*March*	0,092	0,436	0,208
2017	September/*September*	0,123	0,314	0,187
2018	Maret/*March*	0,161	0,270	0,197
2018	September/*September*	0,096	0,258	0,148
2019	Maret/*March*	0,130	0,375	0,210
2019	September/*September*	0,127	0,482	0,242
2020	Maret/*March*	0,157	0,412	0,240
2020	September/*September*	0,165	0,569	0,293
2021	Maret/*March*	0,303	0,413	0,337
2021	September/*September*	0,219	0,257	0,231
2022	Maret/*March*	0,149	0,395	0,226
2022	September/*September*	0,096	0,169	0,118

Sumber/*Source*: BPS, Survei Sosial Ekonomi Nasional/*BPS-Statistics Indonesia, National Socioeconomic Survey*

https://kaltim.bps.go.id

Tabel / *Table* 4.6.4 **Karakteristik Rumah Tangga Miskin dan Rumah Tangga Tidak Miskin Provinsi Kalimantan Timur, 2021 dan 2022**
Characteristics of Poor and Non-Poor Households in Kalimantan Timur Province, 2021 and 2021

Karakteristik Rumah Tangga *Characteristics of Household*	Rumah Tangga Miskin *Poor Household*		
	2021		2022
	Maret *March*	September *September*	Maret *March*
(1)	(2)	(3)	(4)
Rata-rata jumlah anggota rumah tangga (orang) *Number of household members (person)*	5,04	...	5,31
Persentase kepala rumah tangga wanita *Percentage of household headed by women*	9,07	...	9,28
Rata-rata usia kepala rumah tangga (tahun) *Average age of household head (years)*	47,53	...	46,18
Rata-rata lama sekolah kepala rumah tangga (tahun) *Mean years schooling of household head (years)*	8,05	...	8,10
Tingkat pendidikan kepala rumah tangga (%) *Education level of household head (%)*			
a. Tidak tamat SD/*Not completed primary school*	17,71	...	11,48
b. SD/*Primary school*	34,69	...	38,15
c. SMP/*Junior high school*	13,13	...	14,25
d. SMA/*Senior high school*	28,75	...	32,24
e. PT/*University*	5,73	...	3,88
Sumber penghasilan utama rumah tangga (%) *Main source of income (%)*			
a. Tidak Bekerja/*Unemployment*	13,46	...	13,25
b. Pertanian/*Agriculture*	38,49	...	36,76
c. Industri/*Manufacturing*	3,85	...	3,08
d. Lainnya/*Others*	44,20	...	46,91

https://kaltim.bps.go.id

Lanjutan Tabel/*Continued Table* 4.6.4

Karakteristik Rumah Tangga *Characteristics of Household*	Rumah Tangga Tidak Miskin *Non-Poor Household*		
	2021		2022
	Maret *March*	September *September*	Maret *March*
(1)	(5)	(6)	(7)
Rata-rata jumlah anggota rumah tangga (orang) *Number of household members (person)*	3,61	...	3,76
Persentase kepala rumah tangga wanita *Percentage of household headed by women*	10,45	...	9,68
Rata-rata usia kepala rumah tangga (tahun) *Average age of household head (years)*	47,22	...	46,84
Rata-rata lama sekolah kepala rumah tangga (tahun) *Mean years schooling of household head (years)*	9,92	...	9,85
Tingkat pendidikan kepala rumah tangga (%) *Education level of household head (%)*			
a. Tidak tamat SD/*Not completed primary school*	9,72	...	7,27
b. SD/*Primary school*	21,75	...	23,45
c. SMP/*Junior high school*	14,95	...	16,54
d. SMA/*Senior high school*	40,34	...	40,13
e. PT/*University*	13,24	...	12,61
Sumber penghasilan utama rumah tangga (%) *Main source of income (%)*			
a. Tidak Bekerja/*Unemployment*	13,09	...	11,72
b. Pertanian/*Agriculture*	24,40	...	23,45
c. Industri/*Manufacturing*	4,16	...	5,07
d. Lainnya/*Others*	58,35	...	59,76

Sumber/*Source*: BPS, Survei Sosial Ekonomi Nasional/*BPS-Statistics Indonesia, National Socioeconomic Survey*

https://kaltim.bps.go.id

Tabel / *Table* 4.6.5 **Garis Kemiskinan, Indeks Kedalaman Kemiskinan (P1) dan Indeks Keparahan Kemiskinan (P2) Kabupaten/Kota di Provinsi Kalimantan Timur, 2020 -2022**
Poverty Line, Poverty of Gap Index (P1), Poverty Severity Index (P2) Regency/ Municipality in Kalimantan Timur Province, 2020-2022

Kabupaten/Kota *Regency/Municipality*	Garis Kemiskinan (rupiah/kapita/bulan) *Poverty Line (rupiah/capita/month)*		
	2020	2021	2022
(1)	(5)	(6)	(7)
Kabupaten/*Regency*			
1. Paser	515 414	527 659	556 371
2. Kutai Barat	583 532	598 037	635 478
3. Kutai Kartanegara	548 423	569 640	605 321
4. Kutai Timur	610 858	626 492	659 136
5. Berau	568 500	595 550	624 948
6. Penajam Paser Utara	499 807	513 666	538 022
7. Mahakam Ulu	631 517	644 910	684 644
Kota/*Municipality*			
1. Balikpapan	613 622	657 521	680 499
2. Samarinda	719 710	750 055	784 198
3. Bontang	636 491	665 572	697 326
Kalimantan Timur	**662 302**	**689 035**	**728 208**

https://kaltim.bps.go.id

Lanjutan Tabel/*Continued Table* 4.6.5

Kabupaten/Kota *Regency/Municipality*	Indeks Kedalaman Kemiskinan (P1) *Poverty of Gap Index (P1)*		
	2020	2021	2022
(1)	(5)	(6)	(7)
Kabupaten/*Regency*			
1. Paser	1,04	1,37	1,35
2. Kutai Barat	1,23	1,07	1,56
3. Kutai Kartanegara	0,91	1,22	1,18
4. Kutai Timur	2,02	1,64	2,33
5. Berau	0,70	0,95	0,98
6. Penajam Paser Utara	0,87	1,18	1,07
7. Mahakam Ulu	1,46	1,77	2,08
Kota/*Municipality*			
1. Balikpapan	0,38	0,50	0,17
2. Samarinda	0,72	1,07	0,59
3. Bontang	0,54	0,47	0,37
Kalimantan Timur	**1,02**	**1,22**	**0,99**

https://kaltim.bps.go.id

Lanjutan Tabel/*Continued Table* 4.6.5

Kabupaten/Kota *Regency/Municipality*	Indeks Keparahan Kemiskinan (P2) *Poverty Severity Index (P2)*		
	2020	2021	2022
(1)	(5)	(6)	(7)
Kabupaten/*Regency*			
1. Paser	0,21	0,32	0,29
2. Kutai Barat	0,28	0,21	0,42
3. Kutai Kartanegara	0,16	0,37	0,26
4. Kutai Timur	0,63	0,44	0,78
5. Berau	0,17	0,20	0,22
6. Penajam Paser Utara	0,17	0,30	0,25
7. Mahakam Ulu	0,29	0,37	0,58
Kota/*Municipality*			
1. Balikpapan	0,12	0,15	0,02
2. Samarinda	0,21	0,32	0,13
3. Bontang	0,09	0,08	0,05
Kalimantan Timur	**0,24**	**0,34**	**0,23**

Sumber/*Source*: BPS, Survei Sosial Ekonomi Nasional/*BPS-Statistics Indonesia, National Socioeconomic Survey*

https://kaltim.bps.go.id

Tabel / *Table* 4.6.6

Distribusi Pengeluaran Berdasarkan Kriteria Bank Dunia Menurut Daerah di Provinsi Kalimantan Timur, 2020-2022
Distribution of Expenditures Based on World Bank Criteria by Region in Kalimantan Timur Province, 2020-2022

Kabupaten/Kota *Regency/Municipality*	2020		2021		2022	
	Maret/ *March*	September	Maret/ *March*	September	Maret/ *March*	September
(1)	(2)	(3)	(4)	(5)	(6)	(7)
Perkotaan/*Urban*						
40% Bawah	20,56	20,91	20,23	20,17	20,95	21,21
40% Tengah	37,41	37,13	37,13	37,55	35,97	37,45
20% Atas	42,03	41,96	42,64	42,27	43,09	41,34
Perdesaan/***Rural***						
40% Bawah	22,67	22,82	22,65	23,34	23,07	22,46
40% Tengah	39,19	38,33	38,89	38,35	38,59	37,59
20% Atas	38,14	38,85	38,46	38,31	38,33	39,96
Perkotaan+Perdesaan *Urban+Rural*						
40% Bawah	20,73	20,33	20,50	20,62	21,28	21,46
40% Tengah	37,64	37,49	37,29	37,27	36,54	37,34
20% Atas	41,62	42,18	42,20	42,11	42,18	41,20

Sumber/*Source*: BPS, Survei Sosial Ekonomi Nasional/*BPS-Statistics Indonesia, National Socioeconomic Survey*

https://kaltim.bps.go.id

Tabel / *Table* 4.6.7 **Indeks Pembangunan Manusia Menurut Kabupaten/Kota di Provinsi Kalimantan Timur, 2017–2022**
Human Development Index by Regency/Municipality in Kalimantan Timur Province, 2017–2022

Kabupaten/Kota *Regency/Municipality*	2017	2018	2019	2020	2021	2022
(1)	(2)	(3)	(4)	(5)	(6)	(7)
Kabupaten/*Regency*						
1. Paser	71,16	71,61	72,29	72,04	72,93	73,44
2. Kutai Barat	70,18	70,69	71,63	71,19	72,07	72,92
3. Kutai Kartanegara	72,75	73,15	73,78	73,59	74,06	74,67
4. Kutai Timur	71,91	72,56	73,49	73,00	73,81	74,35
5. Berau	73,56	74,01	74,88	74,71	75,20	75,74
6. Penajam Paser Utara	70,59	71,13	71,64	71,41	72,01	72,55
7. Mahakam Ulu	66,09	66,67	67,58	67,09	67,95	68,75
Kota/*Municipality*						
1. Balikpapan	79,01	79,81	80,11	80,01	80,71	81,13
2. Samarinda	79,46	79,93	80,20	80,11	80,76	81,43
3. Bontang	79,47	79,86	80,09	80,02	80,59	80,94
Kalimantan Timur	**75,12**	**75,83**	**76,61**	**76,24**	**76,88**	**77,44**

https://kaltim.bps.go.id

Sumber/*Source*: BPS, Seri Berita Resmi Statistik Indeks Pembangunan Manusia/*BPS-Statistics Indonesia, Series of Press Releases of Human Development Index*

Tabel / *Table* 4.6.8 **Jumlah Kelompok Kegiatan Ketahanan dan Pemberdayaan Keluarga di Provinsi Kalimantan Timur, 2022**
Number of Family Resilience and Empowerment Activity Group by Regency/Municipality in Kalimantan Timur Province, 2022

Kabupaten/Kota *Regency/Municipality*	Kelompok Ketahanan Keluarga *Family Resilience Group*					Jumlah *Total*
	BKB	BKR	BKL	PIK-R	UPPKS	
(1)	(2)	(3)	(4)	(5)	(6)	(7)
Kabupaten/*Regency*						
1. Paser	23	6	8	18	12	67
2. Kutai Barat	89	55	63	16	44	267
3. Kutai Kartanegara	116	53	82	32	101	384
4. Kutai Timur	132	39	58	52	73	354
5. Berau	53	18	20	38	30	159
6. Penajam Paser Utara	66	26	40	39	37	208
7. Mahakam Ulu	11	11	10	10	14	56
Kota/*Municipality*						
1. Balikpapan	153	55	84	72	73	437
2. Samarinda	96	38	74	64	130	402
3. Bontang	40	15	23	33	46	157
Kalimantan Timur	**779**	**316**	**462**	**374**	**560**	**2 491**

Sumber/*Source*: Perwakilan BKKBN, Provinsi Kalimantan Timur/*Representative of National Population and Family Planning Board of Kalimantan Timur Province*

https://kaltim.bps.go.id

https://kaltim.bps.go.id

BAB 5
Chapter

PERTANIAN, KEHUTANAN, PETERNAKAN, DAN PERIKANAN

Agriculture, Forestry, Livestock, and Fishery

https://kaltim.bps.go.id

232,14 ribu ton GKG
thousand tons of GKG

Produksi Padi

Provinsi Kalimantan Timur, 2022 (Angka Sementara)

Paddy Production in Kalimantan Timur, 2022 (Preliminary Figures)

45,17% diproduksi oleh **Kabupaten Kutai Kartanegara**
produced by Kutai Kartanegara Regency

18,35% diproduksi oleh **Kabupaten Penajam Paser Utara**
produced by Penajam Paser Utara Regency

18,93% diproduksi oleh **Kabupaten Paser**
produced by Paser Regency

17,02% diproduksi oleh **Kabupaten/Kota Lainnya**
produced by other regencies/municipalities

Sumber: BPS, Survei Kerangka Sampel Area (KSA)
Source: BPS-Statistics Indonesia, Area Sampling Frame (ASF) Survey

https://kaltim.bps.go.id

PENJELASAN TEKNIS

1. Lahan sawah adalah lahan pertanian yang berpetak-petak dan dibatasi oleh pematang (galengan), saluran untuk menahan/ menyalurkan air, yang biasanya ditanami padi sawah tanpa memandang dari mana diperoleh atau status lahan tersebut. Lahan yang dimaksud termasuk lahan yang terdaftar di Pajak Bumi Bangunan, Iuran Pembangunan Daerah, lahan bengkok, lahan serobotan, lahan rawa yang ditanami padi dan lahan bekas tanaman tahunan yang telah dijadikan sawah, baik yang ditanami padi, palawija atau tanaman semusim lainnya.

2. Tegal/Kebun adalah lahan pertanian bukan sawah (lahan kering) yang ditanami tanaman semusim atau tahunan dan terpisah dengan halaman sekitar rumah serta penggunaannya tidak berpindah pindah.

3. Ladang/Huma adalah lahan pertanian bukan sawah (lahan kering) yang biasanya ditanami tanaman semusim dan penggunaannya hanya semusim atau dua musim, kemudian akan ditinggalkan bila sudah tidak subur lagi (berpindah-pindah). Kemungkinan lahan ini beberapa tahun kemudian akan dikerjakan kembali jika sudah subur.

TECHNICAL NOTES

1. *Wetland is agricultural land that separated by small dykes to resist water,where the main crop is usually wetland paddy without considering where it is got from or the status of the land. It includes the land that is registered at land income tax office, regional development contribution, 'bengkok' land, illegal ownership, swamps for rice cultivation, and annual crop land mark that has been used as rice field, which are both planted with paddy, secondary crops or the other seasonal crops.*

2. *Dry field/Garden is an dryland (unirrigated land) which is planted with seasonal or annual crops and separately from the yard around the house without shifting*

3. *Unirrigated agricultural field / Shifting cultivation land is dryland (unirrigated land) that usually is cultivated for seasonal crops and utilized only for one or two seasons, then it will be left when it is not fertile (shifting). Maybe, this land will be used again in a few years if it has been fertile.*

https://kaltim.bps.go.id

4. Lahan yang sementara tidak diusahakan adalah lahan yang biasanya diusahakan tetapi untuk sementara (lebih dari 1 (satu) tahun tetapi kurang dari atau sama dengan 2 (dua) tahun) tidak diusahakan, termasuk lahan sawah yang tidak diusahakan selama lebih dari 2 (dua) tahun.

4. Temporarily unused land is land that is regularly used but temporarily (more than a year but less or equal than twoyears) is unused, it includes wetland that is not cultivated more than two years.

5. Data pokok tanaman pangan yang dikumpulkan adalah luas panen dan produktivitas (hasil per hektar). Produksi tanaman pangan merupakan hasil perkalian antara luas panen dengan produktivitas. Pengumpulan data luas panen dilakukan setiap bulan dengan pendekatan area kecamatan di seluruh wilayah Indonesia. Pengumpulan data produktivitas dilakukan melalui pengukuran langsung pada plot ubinan berukuran 2½ m x 2½ m. Pengumpulan data produktivitas dilakukan setiap subround (empat bulanan) pada waktu panen petani.

5. The main food crops data collected consists of harvested area and productivity (yield per hectare). Food crops production is generated by harvested area multiplied by productivity. The harvested area data is collected every month using sub district area approach in all sub district in Indonesia. The productivity data collection is conducted by a direct measurement in 2½m x 2½m crop cutting plot. The productivity measurement is conducted in every subround (four monthly) at the time when farmers are harvesting their crops.

6. Data produksi padi dan palawija yang disajikan adalah dalam kualitas: gabah kering giling (padi), pipilan kering (jagung), biji kering (kedelai dan kacang tanah), dan umbi basah (ubi kayu dan ubi jalar).

6. Production of paddy and secondary crops data are presented in the form of: dry unhusked rice (paddy), dry loose maize (maize), dry shells crops (soybeans and peanuts), and fresh roots (cassava and sweet potatoes).

7. Tanaman sayuran semusim adalah tanaman sumber vitamin, garam mineral dan lain-lain yang dikonsumsi dari bagian tanaman

7. Seasonal vegetable plants are plants which are the sources of vitamin, mineral salt, etc, consumed from the part of the plant in the

https://kaltim.bps.go.id

yang berupa daun, bunga, buah, dan umbinya, yang berumur kurang dari satu tahun.

form of leaf, flower, fruit, and root with the age of less than one year.

8. Tanaman buah-buahan semusim adalah tanaman sumber vitamin, garam mineral, dan lain-lain yang dikonsumsi dari bagian tanaman yang berupa buah, berumur kurang dari satu tahun, tidak berbentuk pohon/rumpun tetapi menjalar dan berbatang lunak.

8. Seasonal fruit plants are plants which are the sources of vitamin, mineral salt, etc, consumed from the part of the plant in the form of fruits. These plants are creeps with the age of less than one year.

9. Tanaman buah-buahan tahunan adalah tanaman sumber vitamin, garam mineral, dan lain-lain yang dikonsumsi dari bagian tanaman yang berupa buah dan merupakan tanaman tahunan.

9. Annual fruit plants are plants which are the sources of vitamin, contained mineral salt, etc, consumed from the part of plant in the form of fruit and more than one year of age.

10. Tanaman sayuran tahunan adalah tanaman sumber vitamin, garam mineral, dan lain-lain yang dikonsumsi dari bagian tanaman yang berupa daun dan atau buah yang berumur lebih dari satu tahun.

10. Annual vegetable plants are plants which are the sources of vitamin, contained mineral salt, etc, consumed from the part of the plant in the form of vegetable and more than one year of age.

11. Tanaman biofarmaka adalah tanaman yang bermanfaat untuk obat-obatan, kosmetik, dan kesehatan yang dikonsumsi atau digunakan dari bagian-bagian tanaman seperti daun, batang, buah, umbi (rimpang) ataupun akar.

11. Medicinal plants are plants which are useful for medicine. It is consumed from part of the plant such as leaf, flower, fruit, tubber, and root.

12. Tanaman hias adalah tanaman yang mempunyai nilai keindahan baik bentuk, warna daun, tajuk maupun bunganya, sering

12. Ornamental plants are plants which have a beauty value, either in shape, colour of leaf or crown of flower, and they are often used as a

https://kaltim.bps.go.id

digunakan untuk penghias pekarangan dan lain sebagainya.

yard decorator.

13. Luas panen tanaman hortikultura adalah luas tanaman sayuran, buah-buahan, biofarmaka, dan tanaman hias yang diambil hasilnya/dipanen pada periode pelaporan.

13. *Harvested area of horticulture is area which vegetable, fruit, medicinal and ornamental plant of crop harvested during the period of report.*

14. Luas panen untuk tanaman sayuran adalah luas tanaman yang dipanen sekaligus/habis/dibongkar dan luas tanaman yang dipanen berkali-kali (lebih dari satu kali)/belum habis.

14. *Harvested area of vegetables is area of entirely plant harvested/demolished and plant harvested several times/undemolished.*

15. Tanaman yang dipanen sekaligus/habis/dibongkar adalah tanaman yang sehabis panen langsung dibongkar/dicabut, terdiri dari bawang merah, bawang putih, bawang daun, kentang, kol/kubis, kembang kol, petsai/sawi, wortel, lobak, dan kacang merah.

15. *Entirely plants harvested/demolished are plants usually harvested once and demolished to be substituted by other plants, consisting of: shallots, garlic, leeks, potato, cabbage, cauli flower, mustard green, carrots, chinese radish, and red kidney beans.*

16. Tanaman yang dipanen berkali-kali (lebih dari satu kali)/belum habis adalah tanaman yang pemanenannya lebih dari satu kali dan biasanya dibongkar apabila panenan terakhir sudah tidak memadai lagi, terdiri dari: kacang panjang, cabe besar, cabe rawit, jamur, tomat, terung, buncis, ketimun, labu siam, kangkung, bayam, melon, semangka, dan blewah.

16. *Plants harvested several times/undemolished are plants usually harvested more than once and demolished in the case that the last harvest was economically not profitable. They consist of : yard long beans, chili, small chili, mushroom, tomatoes, egg plant, frech beans, cucumber, pumpkin/chajota, swamp cabbage, spinach, melon, watermelon, and blewah .*

17. Produksi hortikultura adalah hasil menurut bentuk produk dari

17. *Horticulture production is the standard production quantity form of vegetable, fruit, medicinal*

https://kaltim.bps.go.id

setiap tanaman sayuran, buah-buahan, biofarmaka dan tanaman hias yang diambil berdasarkan luas yang dipanen/tanaman yang menghasilkan pada bulan/ triwulan laporan.

and ornamental plant based on harvested area/the number of production plants reported monthly/quarterly.

18. Perkebunan adalah segala kegiatan yang mengusahakan tanaman tertentu pada lahan dan/ atau media tumbuh lainnya dalam ekosistem yang sesuai, mengolah dan memasarkan barang dan jasa hasil tanaman tersebut, dengan bantuan ilmu pengetahuan dan teknologi, permodalan serta manajemen untuk mewujudkan kesejahteraan bagi pelaku usaha perkebunan dan masyarakat.

18. Estate is all activities that cultivate certain plants on land and/or other growing media in suitable ecosystems, process and market goods and services resulting from these plants, with the help of science and technology, capital and management to create prosperity for estate business actors and the community.

19. Perkebunan Besar adalah perkebunan yang diselenggaran atau dikelola secara komersial oleh perusahaan yang berbadan hukum. Perkebunan besar terdiri atas Perkebunan Besar Negara (PBN) dan Perkebunan Besar Swasta (PBS) Nasional/Asing.

19. Large estates are estates that are commercially organized or managed by a company that is a legal entity. Large estates consist of Large State Estates (PBN) and National/Foreign Large Private Estates (PBS).

20. Perkebunan Rakyat (tidak berbadan hukum) adalah perkebunan yang diselenggarakan atau dikelola oleh rakyat/pekebun yang dikelompokkan dalam usaha kecil tanaman perkebunan rakyat dan usaha rumahtangga perkebunan rakyat.

20. People's estates (without legal entities) are estates that are organized or managed by the people/planters which are grouped into small-scale people's estate businesses and small-scale estate businesses.

21. Produksi adalah banyaknya hasil dari setiap tanaman tahunan

21. Production is the number of yields from each annual and annual plant

https://kaltim.bps.go.id

dan semusim menurut bentuk produksi (hasil) yang diambil berdasarkan luas yang dipanen pada semester/triwulan laporan.

according to the form of production (yield) which is taken based on the area harvested in the semester/ quarter report.

22. Data Statistik Kehutanan sebagian besar merupakan data sekunder yang bersumber dari Kementerian Kehutanan dan Dinas Kehutanan Provinsi Kalimantan Timur.

22. Most of forestry statistics are secondary data obtained from the Ministry of Forestry and Forest Office of Kalimantan Timur Province.

23. Kawasan hutan adalah wilayah tertentu yang berupa hutan, yang ditunjuk dan atau ditetapkan oleh pemerintah untuk dipertahankan keberadaannya sebagai hutan tetap. Hal ini untuk menjamin kepastian hukum mengenai status kawasan hutan, letak batas dan luas suatu wilayah tertentu yang sudah ditunjuk menjadi kawasan hutan tetap.

23. Forest Area is a specific territory of forest ecosystem determined and or decided by the government as a permanent forest. Such decision is important to maintain the size of forest area and to ensure its legitimation and boundary demarcation of permanent forest.

24. Kawasan hutan Indonesia ditetapkan oleh Menteri Kehutanan dalam bentuk Surat Keputusan Menteri Kehutanan tentang Penunjukan Kawasan Hutan dan Perairan Provinsi. Penunjukan Kawasan Hutan ini disusun berdasarkan hasil pemaduserasian antara Rencana Tata Ruang Wilayah Provinsi (RTRWP) dengan Tata Guna Hutan Kesepakatan (TGHK).

24. Indonesian forest area is determined by the Minister of Forestry in the format of Ministerial Decree on the Designation of Provincial Forest Area and Inland Water, Coastal and Marine Ecosystem. The designation of Forest Area is formulated based on integrated and harmonized of Provincial Spatial Planning (RTRWP) and Forest Land Use by Concensus (TGHK).

25. Penunjukan kawasan hutan mencakup pula kawasan perairan yang menjadi bagian dari Kawasan Suaka Alam (KSA) dan Kawasan Pelestarian Alam (KPA).

25. The designation of forest area in some cases also cover inland water, coastal and marine ecosystem that may become part of Sanctuary Reserve Area (KSA) and Nature

https://kaltim.bps.go.id

26. Kawasan Suaka Alam (KSA) adalah kawasan dengan ciri khas tertentu, baik di darat maupun di perairan yang mempunyai fungsi pokok sebagai kawasan pengawetan keanekaragaman tumbuhan dan satwa serta ekosistemnya, yang juga berfungsi sebagai wilayah sistem penyangga kehidupan.

27. Kawasan Pelestarian Alam (KPA) adalah kawasan dengan ciri khas tertentu, baik di darat maupun di perairan yang mempunyai fungsi pokok perlindungan sistem penyangga kehidupan, pengawetan keanekaragaman jenis tumbuhan dan satwa, serta pemanfaatan secara lestari sumber daya alam hayati dan ekosistemnya.

28. Berdasarkan Undang-Undang No. 41 Tahun 1999 tentang Kehutanan, kawasan hutan dibagi ke dalam kelompok Hutan Konservasi, Hutan Lindung, dan Hutan Produksi.

29. Hutan Konservasi adalah kawasan hutan dengan ciri khas tertentu, yang mempunyai fungsi pokok pengawetan keanekaragaman tumbuhan dan satwa serta ekosistemnya.

30. Hutan Lindung adalah kawasan hutan yang mempunyai fungsi pokok sebagai perlindungan sistem penyangga kehidupan untuk mengatur tata air,

Conservation Area (KPA).

26. A Sanctuary Reserve Area is a specific terrestrial or aquatic area having specific criteria for preserving biodiversity plant and animal as well as ecosystem, which also serve as life support system.

27. A Nature Conservation area is a specific terrestrial or aquatic area whose main function is to serve life support system and preserve diversity of plant and animal species, as well as to provide a sustainable utilization of living resources and their ecosystems.

28. In accordance to the Act on Forestry No. 41/1999, forest area is categorized as Conservation Forest, Protection Forest and Production Forest.

29. Conservation Forest is a forest area having specific characteristic established for the purposes of conservation of animal and plant species as well as their ecosystem.

30. Protection Forest is a forest area designated to serve life support system, maintain hydrological system, prevent of flood, erotion control, seawater intrusion, and

https://kaltim.bps.go.id

mencegah banjir, mengendalikan erosi, mencegah intrusi air laut, dan memelihara kesuburan tanah.

maintain soil fertility.

31. Hutan Produksi adalah kawasan hutan yang mempunyai fungsi pokok memproduksi hasil hutan. Hutan produksi terdiri dari Hutan Produksi Tetap (HP), Hutan Produksi Terbatas (HPT), dan Hutan Produksi yang dapat dikonversi.

31. Production Forest is a forest area designated mainly to promote sustainable forest production. Production forest is classified as permanent production forest, limited production forest, and convertible production forest.

32. Hutan Konservasi terdiri dari: Kawasan suaka alam berupa Cagar Alam (CA) dan Suaka Margasatwa (SM); kawasan pelestarian alam berupa Taman Nasional (TN), Taman Hutan Raya (THR), dan Taman Wisata Alam (TWA).

32. Conservation Forest is divided into: Sanctuary Reserve area consists of Strict Nature Reserve and Wildlife Sanctuary; Nature conservation area consists of National Park (TN), Grand Forest Park (THR), and Nature Recreation Park (TWA)

33. Penetapan lahan kritis mengacu pada lahan yang telah sangat rusak karena kehilangan penutupan vegetasinya, sehingga kehilangan atau berkurang fungsinya sebagai penahan air, pengendali erosi, siklus hara, pengatur iklim mikro, dan retensi karbon. Berdasarkan kondisi vegetasinya, kondisi lahan dapat diklasifikasikan sebagai: sangat kritis, kritis, agak kritis, potensial kritis, dan kondisi normal.

33. Critical land refers to a piece of land severely damaged due to lost of its vegetation cover so that its functions as water retention, erosion control, nutrient cycling, micro climate regulator and carbon retention are completely depleted. Based upon its vegetation condition, the land could be classified as : very critical, critical, slight critical, potential critical, and normal condition.

34. Reboisasi atau rehabilitasi hutan bertujuan untuk menghutankan kembali kawasan hutan yang kritis di wilayah daerah aliran sungai (DAS) yang dilaksanakan bersama masyarakat secara partisipatif.

34. Reforestation or forest rehabilitation is intended to rehabilitate the critical land inside forest area or watershed to improve their ecological and hydrological functions. The activities were

https://kaltim.bps.go.id

35. Pemanfaatan hasil hutan kayu adalah segala bentuk usaha yang memanfaatkan dan mengusahakan hasil hutan kayu dengan tidak merusak lingkungan dan tidak mengurangi fungsi pokok hutan. Kegiatan ini hanya dapat dilaksanakan pada areal hutan yang memiliki potensi untuk dilakukan kegiatan pemanfaatan hasil hutan kayu dan dapat dilaksanakan setelah diperoleh izin usaha.

36. Izin Usaha Pemanfaatan Hasil Hutan Kayu (IUPHHK) pada hutan alam adalah izin untuk memanfaatkan hutan produksi yang kegiatannya terdiri dari pemanenan atau penebangan, penanaman, pemeliharaan, pengamanan, pengolahan, dan pemasaran hasil hutan kayu. IUPHHK dapat diberikan kepada perorangan, koperasi, badan usaha swasta, dan BUMN/BUMD.

37. Produksi hasil hutan utama yang dihasilkan dari hutan adalah kayu bulat. Produksi kayu bulat ini dihasilkan dari hutan alam melalui kegiatan perusahaan Hak Pengusahaan Hutan (HPH/IUPHHK), kegiatan ijin pemanfaatan kayu (IPK) dalam rangka pembukaan wilayah hutan, pembangunan Hutan Tanaman Industri (HTI), serta kegiatan hutan rakyat.

38. Kayu Gergajian merupakan

conducted with active participation of local communities who live nearby the target area.

35. Commercial utilization of timber as forest product is activities to utilize timber without destructing the environment and undermining the main functions of the forest area. Those activities could only be executed in forest area with high commercial timber value with license.

36. The license to commercially utilize timber in natural forest is license to utilize production forest for which the activities consist of harvesting or felling, planting, tending, protecting, processing, and marketing. The license could be granted to individuals, cooperatives, private companies, state-owned enterprises/local government-owned enterprises.

37. The main product of commercial forest operation is log. The log is harvested from various sources such as natural forest granted to concessionaires (IUPHHK/HPH), land clearing activities (IPK), industrial forest plantation (HTI) and community forest.

38. Sawn Timber Constitutes a

https://kaltim.bps.go.id

kayu hasil konversi kayu bulat dengan mengunakan mesin gergaji, mempunyai bentuk yang teratur dengan sisi-sisi sejajar dan sudut-sudutnya siku dengan ketebalan tidak lebih dari 6 cm dan kadar air tidak lebih dari 18 persen. Kayu gergajian yang diolah langsung dari kayu bulat, wajib didukung dengan dokumen yang sah.

sawmill product derived from logs as raw material. The product is characterized with regular forms having parallel sides at right angle to each other, thickness not more than 6 cm and moisture content not to exceed 18 percent. Sawn timber produced directly from logs must be certified by a legal document.

39. Kayu Lapis adalah panel kayu yang tersusun dari lapisan veneer dibagian luarnya, sedangkan dibagian intinya (core) bisa berupa veneer atau material lain, diikat dengan lem kemudian di-press (ditekan) sedemikian rupa sehingga menjadi panel yang kuat. Termasuk dalam artian ini adalah kayu lapis yang dilapisi lagi dengan material lain.

39. Plywood is wood panel consisting of layers pressed together in between veneers; the core may be veneer or some other material, bound together with glue and pressed tightly together to make a strong panel. Included to this definition is plywood covered with other materials.

40. Data populasi ternak bersumber dari Direktorat Jenderal Peternakan dan Kesehatan Hewan Kementerian Pertanian, sedangkan jumlah pemotongan ternak merupakan hasil Survei Laporan Pemotongan Ternak. Pengumpulan data pemotongan ternak dilakukan secara lengkap setiap triwulan di seluruh Rumah Potong Hewan (RPH) dan Tempat Pemotongan Hewan (TPH) yang ada di Indonesia.

40. Data of domestic livestock population are obtain from the Directorate General of Livestock and Animal Health Service, while data on the number of animals slaughtered are based on the quarterly survey conducted by BPS. This survey is a complete enumeration on all slaughterhouses and abattoirs in Indonesia.

41. Data statistik perikanan merupakan data sekunder yang bersumber dari Direktorat

41. Fishery Statistics are secondary data obtained from the Directorate General of Capture Fisheries and

http://kaltim.bps.go.id

Jenderal Perikanan Tangkap dan Direktorat Jenderal Budidaya serta Dinas Kelautan dan Perikanan Provinsi Kalimantan Timur.

Directorate General of Aquaculture, and also Marine Affairs and Fishery Office of Kalimantan Timur Province.

42. Statistik perikanan dibedakan atas data Perikanan Tangkap dan Perikanan Budidaya. Perikanan Tangkap diklasifikasikan atas penangkapan ikan di laut dan penangkapan ikan di perairan umum. Perikanan Budidaya diklasifikasikan atas jenis budidaya yaitu budidaya laut, tambak, kolam, karamba, jaring apung, dan sawah.

42. Fishery statistics are categorized into capture fisheries and aquaculture. Capture fisheries are further classified into marine capture fisheries and inland open water capture fisheries. Aquaculture are further classified into several types of culture: marine culture, brackish water pond, fresh water pond, cage, floating net, and fish breeding in paddy fields.

https://kaltim.bps.go.id

ULASAN

DESCRIPTION

TANAMAN PANGAN

FOOD CROPS

Hasil Survei Kerangka Sampel Area Badan Pusat Statistik pada tahun 2022 memperkirakan bahwa pada tahun 2022 produksi padi kualitas gabah kering giling di Kalimantan Timur mengalami penurunan bila dibandingkan dari tahun 2021. Produksi padi ini diperkirakan turun dari 244,68 ribu ton pada 2021 menjadi 232,14 ribu ton pada 2022. Penurunan produksi padi ini tercermin dari penurunan luas panen dan produktivitas padi di Kalimantan Timur pada tahun 2022. Adapun wilayah dengan penurunan luas panen terbesar pada 2021-2022 di Kalimantan Timur adalah Kabupaten Paser, yang turun 1,47 ribu hektar pada periode tersebut. Sementara wilayah dengan penurunan produktivitas terbesar pada 2021-2022 adalah Kabupaten Mahakam Ulu, yang produktivitasnya turun sebesar 15,85 kuintal per hektar pada periode tersebut.

The results of the Survey on the Sampling Frame Area of the BPS-Statistics Indonesia in 2022 estimate that in 2022 rice production of dry milled grain quality will decrease when compared to 2021. This rice production is expected to decrease from 244.68 thousand tons in 2021 to 232.14 thousand tons in 2022. The decline in rice production is reflected in the decrease in harvested area and rice productivity in Kalimantan Timur in 2022. The region with the largest decrease in harvested area in 2021-2022 in Kalimantan Timur is Paser Regency, which decreased by 1.47 thousand hectares in that period. Meanwhile, the region with the largest decline in productivity in 2021-2022 is Mahakam Ulu Regency, whose productivity fell by 15.85 quintals per hectare in that period.

Dari angka perkiraan produksi padi gabah kering giling tersebut, diperkirakan produksi beras Kalimantan Timur pada 2022 adalah sebesar 135,03 ribu ton. Dari jumlah ini, wilayah yang menyumbang produksi beras tertinggi adalah Kabupaten Kutai Kartanegara, dengan perkiraan produksi beras sebesar 61,73 ribu ton, atau sekitar 45,71 persen dari total perkiraan produksi beras

From the estimated production of dry milled unhusked rice, it is estimated that rice production in Kalimantan Timur in 2022 will be 135.03 thousand tons. Of this amount, the region that contributes the highest rice production is Kutai Kartanegara Regency, with an estimated rice production of 61.73 thousand tons, or around 45.71 percent of the total estimated rice production in Kalimantan Timur in 2022. This position

https://kaltim.bps.go.id

Kalimantan Timur pada 2022. Posisi ini tidak berubah dari tahun sebelumnya, dimana Kabupaten Kutai Kartanegara masih menjadi penyumbang terbesar produksi beras Kalimantan Timur, dengan produksi sebesar 60,75 ribu ton beras pada tahun 2021.

has not changed from the previous year, where Kutai Kartanegara Regency is still the largest contributor to Kalimantan Timur's rice production, with production of 60.75 thousand tonnes of rice in 2021.

HORTIKULTURA

Statistik Pertanian Hortikultura Sayur Buah Semusim di Kalimantan Timur pada tahun 2022 mencatatkan bahwa tanaman terung, ketimun, dan kangkung menjadi tanaman dengan produksi terbesar. Komposisi tiga teratas ini sebenarnya tidak mengalami perubahan dari tahun sebelumnya. Hanya saja, pada tahun 2021 kangkung adalah tanaman dengan produksi terbesar di Kalimantan Timur, diikuti dengan ketimun dan terung. Adapun produksi ketiganya pada tahun 2022 jika ditotal mencapai 350,19 ribu kuintal.

HORTICULTURE

Agricultural Statistic for Horticulture of Seasonal Fruit Vegetables in Kalimantan Timur in 2022 record that eggplant, cucumber and kale are the plants with the largest production. The composition of the top three actually did not change from the previous year. It's just that, in 2021, kale is the crop with the largest production in Kalimantan Timur, followed by cucumber and eggplant. The total production of the three in 2022 reached 350.19 thousand quintals.

https://kaltim.bps.go.id

Dari tanaman biofarmaka, tanaman jeruk nipis mencatatkan produksi tertinggi pada 2022, setelah pada tahun sebelumnya diraih oleh jahe. Statistik Pertanian Hortikultura Tanaman Biofarmaka mencatatkan, produksi jeruk nipis di Kalimantan Timur pada tahun 2022 mencapai 1,95 juta kg. Produksi tersebut dihasilkan dari luas panen jeruk nipis sebesar 116.680 meter persegi.

From medicinal plants, the lime plant recorded the highest production in 2022, after it was achieved by ginger the previous year. Agricultural Statistic for Horticulture of Medicinal Plants records that lime production in Kalimantan Timur in 2022 reached 1.95 million kg. This production is produced from a lime harvest area of 116,680 square meters.

Dari tanaman hias, mawar masih menjadi tanaman hias dengan produksi

From ornamental plants, roses were still the ornamental plants with the

tertinggi pada 2022 di Kalimantan Timur. Statistik Pertanian Hortikultura Tanaman Hias mencatatkan pada tahun 2022 produksi mawar di Kalimantan Timur adalah sebesar 510,59 ribu tangkai. Jumlah ini turun bila dibandingkan dengan produksi pada tahun sebelumnya yang mencapai 725,63 ribu tangkai.

Dari buah dan sayur tahunan, pisang masih tetap menjadi komoditas dengan produksi tertinggi pada 2022 di Kalimantan Timur. Dengan produksi sebesar 1,28 juta kuintal, turun tipis bila dibandingkan dengan tahun sebelumnya, yang sebesar 1,31 juta kuintal. Dari jumlah ini, Kabupaten Kutai Timur menjadi wilayah dengan produksi pisang terbesar di Kalimantan Timur, diikuti oleh Kabupaten Paser dan Kabupaten Kutai Kartanegara.

PERKEBUNAN

Komoditas unggulan perkebunan Kalimantan Timur, Kelapa Sawit, tercatat masih mengungguli produksi pada tahun 2022. Dinas Perkebunan Provinsi Kalimantan Timur mencatat, pada tahun 2022 produksi kelapa sawit sebesar 16,94 juta ton dengan luas areal tanaman seluas 1,41 juta hektar. Dari jumlah tersebut, 79,26 persen dihasilkan oleh perkebunan besar swasta, 19,61 persen dari perkebunan rakyat, dan 1,13 persen dari perkebunan besar pemerintah. Bila dibandingkan dengan produksi tahun sebelumnya, produksi kelapa sawit

highest production in 2022 in Kalimantan Timur. The Agricultural Statistic for Horticulture of Ornamental Plants recorded that in 2022 the production of roses in Kalimantan Timur was 510.59 thousand stalks. This number decreased when compared to production in the previous year which reached 725.63 thousand stalks.

Of the annual fruits and vegetables, bananas still were the commodity with the highest production in 2022 in Kalimantan Timur. With production of 1.28 million quintals, a slight decrease compared to the previous year, which amounted to 1.31 million quintals. Of this amount, Kutai Timur Regency is the region with the largest banana production in Kalimantan Timur, followed by Paser Regency and Kutai Kartanegara Regency.

ESTATE CROPS

Kalimantan Timur's leading plantation commodity, Palm Oil, is recorded to have the highest production in 2022. Estate Office of Kalimantan Timur Province noted that in 2022 palm oil production amounted to 16.94 million tons with a plantation area of 1.41 million hectares. Of this amount, 79.26 percent was produced by large private plantations, 19.61 percent from smallholder plantations, and 1.13 percent from large government plantations. When compared to the previous year's production, palm oil production recorded a slight decrease

https://kaltim.bps.go.id

tercatat turun tipis dari sebelumnya sebesar 17,28 juta ton pada 2021. Kabupaten Kutai Timur menjadi wilayah dengan produksi kelapa sawit terbesar di Kalimantan Timur pada 2022.

from the previous year of 17.28 million tonnes in 2021. Kutai Timur Regency is the region with the largest palm oil production in Kalimantan Timur in 2022.

Jika kelapa sawit mencatatkan penurunan produksi, komoditas unggulan Kalimantan Timur lainnya mencatatkan kenaikan, yaitu karet dan lada. Produksi karet naik dari 68,46 ribu ton pada 2021 menjadi 71,48 ribu ton pada 2022. Produksi lada juga naik dari 4,17 ribu ton pada 2021 menjadi 5,08 ribu ton pada 2022. Adapun wilayah dengan produksi karet terbesar pada 2022 adalah Kabupaten Kutai Barat, sementara wilayah dengan produksi karet terbesar adalah Kabupaten Kutai Kartanegara.

When palm oil production recorded a decline, Kalimantan Timur's other leading commodities recorded an increase, namely rubber and pepper. Rubber production increased from 68.46 thousand tons in 2021 to 71.48 thousand tons in 2022. Pepper production also increased from 4.17 thousand tons in 2021 to 5.08 thousand tons in 2022. The regions with the largest rubber production in 2022 were Kutai Barat Regency, while the area with the largest rubber production is Kutai Kartanegara Regency.

https://kaltim.bps.go.id

KEHUTANAN

Luas Kawasan Hutan dan Konservasi Perairan di Kalimantan Timur pada tahun 2021 berjumlah 12,77 juta hektar, dengan Kabupaten Kutai Timur menjadi wilayah dengan hutan dan perairan terluas. Dari jumlah tersebut, wilayah areal penggunaan lain adalah yang terluas, dengan 4,30 juta hektar; diikuti oleh hutan produksi tetap seluas 3,02 juta hektar dan hutan produksi terbatas sebanyak 2,91 juta hektar. Bila ditinjau menurut wilayah, Kabupaten Kutai Timur menjadi kabupaten dengan hutan produksi tetap dan hutan produksi terbatas terluas di Kalimantan Timur.

FORESTRY

The extent of Forest Area, Inland Water, Coastal, and Marine Ecosystem Areas in Kalimantan Timur in 2021 amounts to 12.77 million hectares, with Kutai Timur Regency being the area with the largest area of forests and waters. Of these, the area for other uses is the largest by area, with 4.30 million hectares; followed by permanent production forests of 3.02 million hectares and limited production forests of 2.91 million hectares. When viewed by region, Kutai Timur Regency is the district with the largest permanent production forest and limited production forest in Kalimantan Timur.

Berdasarkan izinnya, perusahaan kehutanan dibagi menjadi HA dan HT. Pada tahun 2022, tercatat ada 58 perusahaan IUPHHK-HA dan 48 perusahaan IUPHHK-HT, dengan total luas 5,89 juta hektar. Perusahaan dengan izin HA terbanyak berada di Kabupaten Berau, sebanyak 16 perusahaan. Sementara perusahaan dengan izin HT terbanyak berada di Kabupaten Kutai Timur, sebanyak 17 perusahaan. Jika dilihat berdasarkan luasnya, Kabupaten Kutai Timur menjadi wilayah dengan luas perusahaan kehutanan terluas, dengan total 1,58 juta hektar pada 2022.

Based on the permits, forestry companies are divided into HA and HT. In 2022, there were 58 IUPHHK-HA companies and 48 IUPHHK-HT companies, with a total area of 5.89 million hectares. The most HA-owned companies were in Berau Regency, with 16 companies. Meanwhile, the most HT-owned companies were in Kutai Timur Regency, with 17 companies. When viewed based on its area, Kutai Timur Regency is the area with the largest area of forestry companies, with a total of 1.58 million hectares in 2022.

https://kaltim.bps.go.id

PETERNAKAN

Produksi daging ternak di Kalimantan Timur pada tahun 2022 secara umum mengalami peningkatan dari tahun 2021. Kenaikan produksi daging ternak tertinggi terjadi daging babi, dari 1,55 juta kg menjadi 2,21 juta kg. Wilayah dengan produksi daging babi terbesar pada 2022 adalah Kabupaten Kutai Barat dengan produksi sebesar 717,65 ribu kg. Sementara itu produksi daging terbesar, yaitu daging sapi, turun tipis dari 7,53 juta kg menjadi 7,47 juta kg. Wilayah dengan produksi daging sapi terbesar pada 2022 adalah Kota Samarinda dengan produksi sebesar 1,96 juta kg.

LIVESTOCK

Livestock meat production in Kalimantan Timur in general increased in 2022 compared to 2021. The highest increase in livestock meat production occurred in pig meat, from 1.55 million kg to 2.21 million kg. The area with the largest pig meat production in 2022 is Kutai Barat Regency with a production of 717.65 thousand kg. Meanwhile, the largest livestock meat production, which is beef cattle, slightly decreased from 7.53 million kg to 7.47 million kg. The region with the largest beef cattle production in 2022 is Samarinda Municipality with a production of 1.96 million kg.

Tidak hanya daging ternak, daging unggas juga mengalami peningkatan

Not only livestock meat, poultry meat production also increased in 2022.

produksi pada 2022. Produksi ayam pedaging mengalami kenaikan tertinggi dari 61,61 juta kg menjadi 85,91 juta kg, diikuti oleh produksi ayam kampung dari 5,32 juta kg menjadi 5,48 juta kg. Adapun wilayah dengan produksi ayam kampung terbesar adalah Kabupaten Paser, dengan produksi sebesar 2,17 juta kg pada 2022.

Broiler production experienced the highest increase from 61.61 million kg to 85.91 million kg, followed by free-range chicken production from 5.32 million kg to 5.48 million kg. The region with the largest free-range chicken production is Paser Regency, with a production of 2.17 million kg in 2022.

PERIKANAN

Perikanan tangkap di Kalimantan Timur pada tahun 2021 tercatat menghasilkan hasil tangkapan sebesar 176,74 ribu ton dengan nilai 5,69 triliun rupiah. Jika dirinci, nilai ini berasal dari perikanan tangkap di laut sebesar 4,34 triliun rupiah dan dari perikanan perairan umum daratan sebesar 1,35 triliun rupiah. Bila dirinci berdasarkan wilayah, Kabupaten Kutai Kartanegara adalah wilayah dengan perolehan perikanan tangkap terbesar pada 2021, dengan volume 80,74 ribu ton dan nilai 2,43 triliun rupiah.

Sementara itu, perikanan budidaya di Kalimantan Timur tercatat menghasilkan hasil budidaya sebesar 160,24 ribu ton dengan nilai 4,82 triliun rupiah. Bila dirinci menurut jenis budidayanya, metode keramba dan metode tambak sederhana menyumbang produksi perikanan budidaya terbesar, dengan nilai masing-masing sebesar 2,37 triliun rupiah dan 2,25 triliun rupiah.

FISHERY

Capture fisheries in Kalimantan Timur in 2021 were recorded to have produced catches of 176.74 thousand tons with a value of 5.69 trillion rupiah. If broken down, this value comes from marine capture fisheries amounting to 4.34 trillion rupiahs and from inland open water capture fisheries amounting to 1.35 trillion rupiahs. When broken down by region, Kutai Kartanegara Regency is the region with the largest capture fisheries gain in 2021, with a volume of 80.74 thousand tons and a value of 2.43 trillion rupiah.

Meanwhile, aquaculture in Kalimantan Timur was recorded as producing 160.24 thousand tonnes of cultivation with a value of 4.82 trillion rupiah. When broken down by type of cultivation, the cage method and the traditional brackishwater pond method contributed to the largest aquaculture production, with a value of 2.37 trillion rupiah and 2.25 trillion rupiah respectively.

https://kaltim.bps.go.id

Gambar / *Figures* 5.1

Produksi Kelapa Sawit di 5 (Lima) Kabupaten dengan Produksi Terbesar di Provinsi Kalimantan Timur (juta ton), 2021 dan 2022
Production of Oil Palm in Five Regency with Biggest Production in Kalimantan Timur Province (million ton), 2021 and 2022

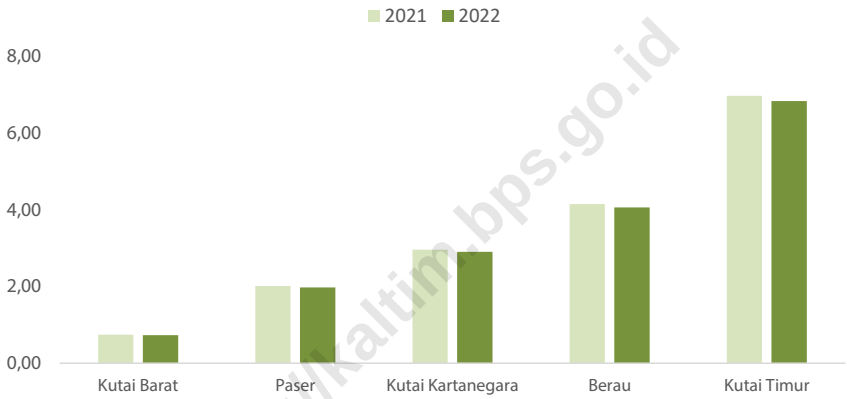

Sumber/*Source*: Dinas Perkebunan Provinsi Kalimantan Timur/*Estate Office of Kalimantan Timur Province*

https://kaltim.bps.go.id

5.1 TANAMAN PANGAN
FOOD CROPS

Tabel / *Table* 5.1.1 Luas Panen, Produktivitas, dan Produksi Padi Menurut Kabupaten/Kota di Provinsi Kalimantan Timur, 2021 dan 2022[1]
Harvested Area, Yield, and Production of Paddy by Regency/ Municipality in Kalimantan Timur Province, 2021 and 2022[1]

Kabupaten/Kota *Regency/Municipality*	Luas Panen (ha) *Harvested Area (ha)*		Produktivitas (ku/ha) *Yield (qu/ha)*	
	2021	2022[x]	2021	2022[x]
(1)	(2)	(3)	(4)	(5)
Kabupaten/*Regency*				
1. Paser	13 137,77	11 663,92	39,56	37,67
2. Kutai Barat	527,89	493,12	38,29	27,85
3. Kutai Kartanegara	27 635,02	28 028,04	37,79	37,86
4. Kutai Timur	3 660,48	3 409,53	35,84	35,69
5. Berau	5 756,54	5 614,17	38,85	35,07
6. Penajam Paser Utara	13 501,60	13 148,02	31,20	32,39
7. Mahakam Ulu	232,22	201,45	40,14	24,29
Kota/*Municipality*				
1. Balikpapan	102,67	91,07	34,49	34,66
2. Samarinda	1 632,33	1 312,78	42,82	39,50
3. Bontang	82,94	69,12	42,55	39,98
Kalimantan Timur	**66 269,46**	**64 031,22**	**36,92**	**36,25**

https://kaltim.bps.go.id

Lanjutan Tabel/*Continued Table* 5.1.1

Kabupaten/Kota *Regency/Municipality*	Produksi[2] (ton) *Production[2] (ton)*	
	2021	2022[x]
(1)	(6)	(7)
Kabupaten/*Regency*		
1. Paser	51 972,06	43 936,39
2. Kutai Barat	2 021,46	1 373,13
3. Kutai Kartanegara	104 441,83	106 117,23
4. Kutai Timur	13 119,61	12 170,25
5. Berau	22 364,87	19 689,88
6. Penajam Paser Utara	42 130,12	42 590,08
7. Mahakam Ulu	932,09	489,42
Kota/*Municipality*		
1. Balikpapan	354,13	315,61
2. Samarinda	6 988,91	5 185,17
3. Bontang	352,88	276,33
Kalimantan Timur	**244 677,96**	**232 143,49**

Catatan/*Note*: [1] Luas panen Oktober–Desember 2022 adalah angka potensi hasil KSA September 2022; produksi September–Desember 2022 dihitung berdasarkan rata-rata produktivitas September–Desember 2018-2021/*Harvested area in October–December 2022 is a potential figure based on the ASF results in September 2022; production in September–December 2022 is calculated based on the average of productivity (yield of paddy) in September–December 2018-2021*
[2] Kualitas produksi gabah kering giling/*The production form is dry unhusked paddy*

Sumber/*Source*: BPS, Survei Kerangka Sampel Area (KSA)/*BPS-Statistics Indonesia, Area Sampling Frame (ASF) Survey*

https://kaltim.bps.go.id

Tabel / *Table* 5.1.2

Produksi Padi dan Beras Menurut Kabupaten/Kota di Provinsi Kalimantan Timur (ton), 2021 dan 2022[1]
Paddy and Rice Production by Regency/Municipality in Kalimantan Timur Province (ton), 2021 and 2022[1]

Kabupaten/Kota *Regency/Municipality*	Produksi Padi[2] *Paddy Production[2]*		Produksi Beras *Rice Production*	
	2021	2022[x]	2021	2022[x]
(1)	(2)	(3)	(4)	(5)
Kabupaten/*Regency*				
1. Paser	51 972,06	43 936,39	30 230,50	25 556,41
2. Kutai Barat	2 021,46	1 373,13	1 175,83	798,72
3. Kutai Kartanegara	104 441,83	106 117,23	60 750,49	61 725,02
4. Kutai Timur	13 119,61	12 170,25	7 631,26	7 079,05
5. Berau	22 364,87	19 689,88	13 008,91	11 453,00
6. Penajam Paser Utara	42 130,12	42 590,08	24 505,74	24 773,28
7. Mahakam Ulu	932,09	489,42	542,17	284,68
Kota/*Municipality*				
1. Balikpapan	354,13	315,61	205,99	183,58
2. Samarinda	6 988,91	5 185,17	4 065,23	3 016,05
3. Bontang	352,88	276,33	205,26	160,73
Kalimantan Timur	**244 677,96**	**232 143,49**	**142 321,38**	**135 030,52**

https://kaltim.bps.go.id

Catatan/*Note*: [1] Luas panen Oktober–Desember 2022 adalah angka potensi hasil KSA September 2022; produksi September–Desember 2022 dihitung berdasarkan rata-rata produktivitas September–Desember 2018-2021/*Harvested area in October–December 2022 is a potential figure based on the ASF results in September 2022; production in September–December 2022 is calculated based on the average of productivity (yield of paddy) in September–December 2018-2021*
[2] Kualitas produksi gabah kering giling/*The production form is dry unhusked paddy*

Sumber/*Source*: BPS, Survei Kerangka Sampel Area (KSA)/*BPS-Statistics Indonesia, Area Sampling Frame (ASF) Survey*

Tabel / *Table* 5.1.3 **Produksi Jagung dan Kedelai Menurut Kabupaten/Kota di Provinsi Kalimantan Timur (ton), 2015**
Production of Maize and Soybeans by Regency/Municipality in Kalimantan Timur Province (ton), 2015

Kabupaten/Kota *Regency/Municipality*	Produksi Jagung[1] *Maize Production[1]*	Produksi Kedelai[2] *Soybeans Production[2]*
(1)	(2)	(3)
Kabupaten/*Regency*		
1. Paser	1 058,00	137,00
2. Kutai Barat	242,00	74,00
3. Kutai Kartanegara	1 576,00	154,00
4. Kutai Timur	342,00	46,00
5. Berau	4 555,00	1 011,00
6. Penajam Paser Utara	117,00	72,00
7. Mahakam Ulu	...	23,00
Kota/*Municipality*		
1. Balikpapan	2,00	2,00
2. Samarinda	447,00	...
3. Bontang	40,00	...
Kalimantan Timur	**8 379,00**	**1 519,00**

Catatan/*Note*: [1] Kualitas produksi jagung pipilan kering/*The production form is dry loose maize*
[2] Kualitas produksi kedelai biji kering/*The production form is dry shells soybean*
Sumber/*Source*: BPS, Laporan Statistik Pertanian/*BPS-Statistics Indonesia, Agriculture Statistic Report of Food Crops*

https://kaltim.bps.go.id

Tabel / *Table* 5.1.4 **Luas Lahan Tegal/Kebun, Ladang/Huma, dan Lahan Yang Sementara Tidak Diusahakan Menurut Kabupaten/Kota di Provinsi Kalimantan Timur (ha), 2021**
Area of Tegal/Gardens, Fields/Huma, and Temporary Not Cultivated Land by Regency/Municipality in Kalimantan Timur Province (ha), 2021

Kabupaten/Kota *Regency/Municipality*	Tegal/Kebun *Tegal/Gardens*	Ladang/Huma *Fields/Huma*	Sementara Tidak Diusahakan *Temporary Not Cultivated Land*
(1)	(2)	(3)	(4)
Kabupaten/*Regency*			
1. Paser	19 609	18 874	28 229
2. Kutai Barat	15 786	26 661	90 226
3. Kutai Kartanegara	47 073	15 972	214 532
4. Kutai Timur	34 935	23 505	95 757
5. Berau	27 997	31 792	16 046
6. Penajam Paser Utara	7 672	55 807	5 546
7. Mahakam Ulu	14 793	7 214	7 369
Kota/*Municipality*			
1. Balikpapan	5 690	2 052	1 864
2. Samarinda	6 189	1 351	5 977
3. Bontang	889	1 622	115
Kalimantan Timur	**180 633**	**184 850**	**465 660**

Sumber/*Source*: BPS/*BPS-Statistics Indonesia*

https://kaltim.bps.go.id

5.2 HORTIKULTURA
HORTICULTURE

Tabel 5.2.1 / ***Table***

Luas Panen Tanaman Sayuran Menurut Kabupaten/Kota dan Jenis Tanaman di Provinsi Kalimantan Timur (ha), 2021 dan 2022

Harvested Area of Vegetables by Regency/Municipality and Kind of Plant in Kalimantan Timur Province (ha), 2021 and 2022

Kabupaten/Kota *Regency/Municipality*	Bawang Merah *Shallot*		Cabai Besar/TW/Teropong *Chili/Big chili*	
	2021	2022[x]	2021	2022[x]
(1)	(2)	(3)	(4)	(5)
Kabupaten/*Regency*				
1. Paser	-	1	25	6
2. Kutai Barat	-	-	42	32
3. Kutai Kartanegara	7	11	266	153
4. Kutai Timur	3	-	53	34
5. Berau	17	11	82	44
6. Penajam Paser Utara	5	1	18	10
7. Mahakam Ulu	-	-	-	-
Kota/*Municipality*				
1. Balikpapan	1	-	-	-
2. Samarinda	0	1	10	11
3. Bontang	-	-	6	12
Kalimantan Timur	**32**	**25**	**502**	**304**

https://kaltim.bps.go.id

Lanjutan Tabel/*Continued Table* 5.2.1

Kabupaten/Kota *Regency/Municipality*	Cabai Keriting *Curly Chili*		Cabai Rawit *Chili/Cayenne Pepper*	
	2021	2022[x]	2021	2022[x]
(1)	(6)	(7)	(8)	(9)
Kabupaten/*Regency*				
1. Paser	31	34	80	73
2. Kutai Barat	28	36	150	139
3. Kutai Kartanegara	81	193	417	322
4. Kutai Timur	32	55	176	165
5. Berau	9	16	403	282
6. Penajam Paser Utara	40	48	84	74
7. Mahakam Ulu	-	-	5	4
Kota/*Municipality*				
1. Balikpapan	48	57	81	109
2. Samarinda	50	27	45	34
3. Bontang	14	16	15	14
Kalimantan Timur	**333**	**482**	**1 456**	**1 216**

https://kaltim.bps.go.id

Lanjutan Tabel/*Continued Table* 5.2.1

Kabupaten/Kota *Regency/Municipality*	Kentang *Potato*		Kubis *Cabbage*	
	2021	2022[x]	2021	2022[x]
(1)	(10)	(11)	(12)	(13)
Kabupaten/*Regency*				
1. Paser	-	-	-	-
2. Kutai Barat	-	-	-	-
3. Kutai Kartanegara	-	-	-	-
4. Kutai Timur	-	-	1	-
5. Berau	-	-	-	2
6. Penajam Paser Utara	-	-	-	-
7. Mahakam Ulu	-	-	-	-
Kota/*Municipality*				
1. Balikpapan	-	-	-	-
2. Samarinda	-	-	-	-
3. Bontang	-	-	2	1
Kalimantan Timur	**-**	**-**	**3**	**3**

https://kaltim.bps.go.id

Lanjutan Tabel/*Continued Table* 5.2.1

Kabupaten/Kota *Regency/Municipality*	Tomat *Tomato*		Bawang Putih *Garlic*	
	2021	2022[x]	2021	2022[x]
(1)	(14)	(15)	(16)	(17)
Kabupaten/*Regency*				
1. Paser	46	34	-	-
2. Kutai Barat	105	84	-	-
3. Kutai Kartanegara	302	259	-	-
4. Kutai Timur	57	78	-	-
5. Berau	148	72	-	-
6. Penajam Paser Utara	63	55	-	-
7. Mahakam Ulu	-	-	-	-
Kota/*Municipality*				
1. Balikpapan	81	101	-	-
2. Samarinda	42	25	-	-
3. Bontang	17	16	-	-
Kalimantan Timur	**861**	**724**	**-**	**-**

https://kaltim.bps.go.id

Lanjutan Tabel/*Continued Table* 5.2.1

Kabupaten/Kota *Regency/Municipality*	Semangka *Water Melon*		Melon *Melon*	
	2021	2022[x]	2021	2022[x]
(1)	(18)	(19)	(20)	(21)
Kabupaten/*Regency*				
1. Paser	56	59	2	-
2. Kutai Barat	42	31	-	5
3. Kutai Kartanegara	205	263	33	40
4. Kutai Timur	33	26	6	1
5. Berau	75	69	1	-
6. Penajam Paser Utara	45	25	12	13
7. Mahakam Ulu	2	2	-	-
Kota/*Municipality*				
1. Balikpapan	7	11	7	11
2. Samarinda	3	2	4	3
3. Bontang	6	25	2	4
Kalimantan Timur	**475**	**514**	**66**	**76**

https://kaltim.bps.go.id

Lanjutan Tabel/*Continued Table* 5.2.1

Kabupaten/Kota *Regency/Municipality*	Kangkung *Water Spinach*		Kacang Panjang *Long Beans*	
	2021	2022[x]	2021	2022[x]
(1)	(22)	(23)	(24)	(25)
Kabupaten/*Regency*				
1. Paser	57	51	62	48
2. Kutai Barat	142	116	170	148
3. Kutai Kartanegara	321	260	452	309
4. Kutai Timur	98	126	106	123
5. Berau	254	166	189	121
6. Penajam Paser Utara	73	73	50	31
7. Mahakam Ulu	-	-	4	3
Kota/*Municipality*				
1. Balikpapan	379	279	80	100
2. Samarinda	121	114	77	47
3. Bontang	43	46	16	18
Kalimantan Timur	**1 488**	**1 230**	**1 205**	**948**

Sumber/*Source*: BPS, Statistik Pertanian Hortikultura SPH-SBS/*BPS-Statistics Indonesia, Agricultural Statistic for Horticulture SPH-SBS*

https://kaltim.bps.go.id

Tabel / *Table* 5.2.2 **Produksi Tanaman Sayuran Menurut Kabupaten/Kota dan Jenis Tanaman di Provinsi Kalimantan Timur (kuintal), 2021 dan 2022**
Production of Vegetables by Regency/Municipality and Kind of Plant in Kalimantan Timur Province (quintal), 2021 and 2022

Kabupaten/Kota *Regency/Municipality*	Bawang Merah *Shallot*		Cabai Besar/TW/Teropong *Chili/Big chili*	
	2021	2022[x]	2021	2022[x]
(1)	(2)	(3)	(4)	(5)
Kabupaten/*Regency*				
1. Paser	-	8	380	260
2. Kutai Barat	-	-	546	549
3. Kutai Kartanegara	396	821	25 140	12 103
4. Kutai Timur	75	-	879	648
5. Berau	134	202	3 505	2 937
6. Penajam Paser Utara	45	39	318	172
7. Mahakam Ulu	-	-	-	-
Kota/*Municipality*				
1. Balikpapan	60	-	-	-
2. Samarinda	14	76	306	291
3. Bontang	-	-	487	800
Kalimantan Timur	**724**	**1 145**	**31 560**	**17 761**

https://kaltim.bps.go.id

Lanjutan Tabel/*Continued Table* 5.2.2

Kabupaten/Kota *Regency/Municipality*	Cabai Keriting *Curly Chili*		Cabai Rawit *Chili/Cayenne Pepper*	
	2021	2022[x]	2021	2022[x]
(1)	(6)	(7)	(8)	(9)
Kabupaten/*Regency*				
1. Paser	2 505	3 359	3 293	5 797
2. Kutai Barat	440	636	2 221	1 715
3. Kutai Kartanegara	5 328	15 329	37 940	29 406
4. Kutai Timur	539	1 191	5 797	3 436
5. Berau	203	294	11 953	10 294
6. Penajam Paser Utara	2 285	2 476	4 300	4 387
7. Mahakam Ulu	-	-	31	33
Kota/*Municipality*				
1. Balikpapan	8 854	9 142	14 715	18 826
2. Samarinda	6 470	2 954	2 363	1 405
3. Bontang	980	1 075	1 059	966
Kalimantan Timur	**27 604**	**36 456**	**83 671**	**76 265**

https://kaltim.bps.go.id

Lanjutan Tabel/*Continued Table* 5.2.2

Kabupaten/Kota *Regency/Municipality*	Kentang *Potato*		Kubis *Cabbage*	
	2021	2022[x]	2021	2022[x]
(1)	(10)	(11)	(12)	(13)
Kabupaten/*Regency*				
1. Paser	-	-	-	-
2. Kutai Barat	-	-	-	-
3. Kutai Kartanegara	-	-	-	-
4. Kutai Timur	-	-	1	-
5. Berau	-	-	-	8
6. Penajam Paser Utara	-	-	-	-
7. Mahakam Ulu	-	-	-	-
Kota/*Municipality*				
1. Balikpapan	-	-	-	-
2. Samarinda	-	-	-	-
3. Bontang	-	-	39	15
Kalimantan Timur	**-**	**-**	**40**	**23**

https://kaltim.bps.go.id

Lanjutan Tabel/*Continued Table* 5.2.2

Kabupaten/Kota *Regency/Municipality*	Tomat *Tomato*		Bawang Putih *Garlic*	
	2021	2022[x]	2021	2022[x]
(1)	(14)	(15)	(16)	(17)
Kabupaten/*Regency*				
1. Paser	3 369	3 351	-	-
2. Kutai Barat	1 121	993	-	-
3. Kutai Kartanegara	25 855	36 531	-	-
4. Kutai Timur	4 272	5 914	-	-
5. Berau	13 529	2 880	-	-
6. Penajam Paser Utara	3 937	3 516	-	-
7. Mahakam Ulu	-	-	-	-
Kota/*Municipality*				
1. Balikpapan	23 113	25 787	-	-
2. Samarinda	14 679	8 404	-	-
3. Bontang	1 135	842	-	-
Kalimantan Timur	**91 010**	**88 218**	**-**	**-**

https://kaltim.bps.go.id

Lanjutan Tabel/*Continued Table* 5.2.2

Kabupaten/Kota *Regency/Municipality*	Semangka *Water Melon*		Melon *Melon*	
	2021	2022[x]	2021	2022[x]
(1)	(18)	(19)	(20)	(21)
Kabupaten/*Regency*				
1. Paser	4 735	6 800	100	-
2. Kutai Barat	1 569	1 112	-	119
3. Kutai Kartanegara	19 139	12 427	396	849
4. Kutai Timur	2 007	1 805	310	59
5. Berau	5 572	7 025	34	-
6. Penajam Paser Utara	4 156	1 302	856	432
7. Mahakam Ulu	10	8	-	-
Kota/*Municipality*				
1. Balikpapan	2 000	2 800	1 920	2 720
2. Samarinda	472	356	1 015	421
3. Bontang	813	3 015	45	98
Kalimantan Timur	**40 473**	**36 648**	**4 676**	**4 698**

https://kaltim.bps.go.id

Lanjutan Tabel/*Continued Table* 5.2.2

Kabupaten/Kota *Regency/Municipality*	Kangkung *Water Spinach*		Kacang Panjang *Long Beans*	
	2021	2022[x]	2021	2022[x]
(1)	(22)	(23)	(24)	(25)
Kabupaten/*Regency*				
1. Paser	1 375	1 210	8 520	4 999
2. Kutai Barat	1 144	1 293	2 270	2 524
3. Kutai Kartanegara	21 056	24 813	34 654	30 462
4. Kutai Timur	2 007	3 513	5 840	5 996
5. Berau	11 880	7 821	9 474	7 581
6. Penajam Paser Utara	4 336	4 632	1 489	883
7. Mahakam Ulu	-	-	15	23
Kota/*Municipality*				
1. Balikpapan	70 563	56 023	16 937	30 234
2. Samarinda	10 127	8 079	16 942	11 247
3. Bontang	821	1 031	765	808
Kalimantan Timur	**123 308**	**108 414**	**96 907**	**94 756**

Sumber/*Source*: BPS, Statistik Pertanian Hortikultura SPH-SBS/*BPS-Statistics Indonesia, Agricultural Statistic for Horticulture SPH-SBS*

https://kaltim.bps.go.id

Tabel / *Table* 5.2.3 **Luas Panen Tanaman Sayuran dan Buah–Buahan Semusim Menurut Jenis Tanaman di Provinsi Kalimantan Timur (ha), 2019–2022**
Harvested Area of Seasonal Vegetables and Fruits by Kind of Plant in Kalimantan Timur Province (ha), 2019–2022

Jenis Tanaman *Kind of Plants*	2019	2020	2021	2022[x]
(1)	(2)	(3)	(4)	(5)
Sayuran/*Vegetables*:				
Bawang Daun/*Scallion*	135	151	237	200
Bawang Merah/*Shallots*	40	78	32	25
Bawang Putih/*Garlic*	-	-	-	-
Bayam/*Spinach*	1 301	1 287	1 236	1 122
Buncis/*String Bean*	665	714	583	487
Cabai Besar/TW/Teropong/*Chili/Big chili*	...	...	502	304
Cabai Keriting/*Curly Chili*	...	...	333	482
Cabai Rawit/*Chili/Cayenne Pepper*	1 177	1 477	1 456	1 216
Jamur Tiram[1]/*Mushrooms*[1]	...	...	6 752	6 869
Jamur Merang[1]/*Mushrooms*[1]	...	...	-	-
Jamur Lainnya[1]/*Mushrooms*[1]	...	...	1	-
Kacang Panjang/*Long Beans*	1 369	1 551	1 205	948
Kangkung/*Water Spinach*	1 605	1 612	1 488	1 230
Kembang Kol/*Cauliflower*	34	42	44	35
Kentang/*Potato*	-	-	-	-
Ketimun/*Cucumber*	1 066	1 251	1 013	844
Kubis/*Cabbage*	1	1	3	3

https://kaltim.bps.go.id

Lanjutan Tabel/*Continued Table* 5.2.3

Jenis Tanaman *Kind of Plants*	2019	2020	2021	2022[x]
(1)	(2)	(3)	(4)	(5)
Labu Siam/*Chayote*	56	69	48	54
Petsai/*Chinese Cabbage/Mustard Green*	1 326	1 309	1 142	1 066
Terung/*Eggplant*	1 071	1 281	1 086	912
Tomat/*Tomato*	866	1 059	861	724
Wortel/*Carrot*	-	-	-	-
Buah–buahan/*Fruits*:				
Melon/*Melon*	71	54	66	76
Paprika/ *Bell Pepper*	-	-	3	-
Semangka/*Watermelon*	801	630	475	514
Stroberi/ *Strawberry*	-	-	-	-

Catatan/*Note*: [1] Satuan luas panen dalam m^2/ *The unit of harvested area are* m^2
Sumber/*Source*: BPS, Statistik Pertanian Hortikultura SPH-SBS/*BPS-Statistics Indonesia, Agricultural Statistic for Horticulture SPH-SBS*

https://kaltim.bps.go.id

Tabel 5.2.4
Table

Produksi Tanaman Sayuran dan Buah–Buahan Semusim Menurut Jenis Tanaman di Provinsi Kalimantan Timur (kuintal), 2019–2022
Production of Seasonal Vegetables and Fruits by Kind of Plant in Kalimantan Timur Province (quintal), 2019–2022

Jenis Tanaman *Kind of Plants*	2019	2020	2021	2022[x]
(1)	(2)	(3)	(4)	(5)
Sayuran/*Vegetables*:				
Bawang Daun/*Scallion*	2 103	3 185	4 262	4 785
Bawang Merah/*Shallots*	1 725	2 672	724	1 145
Bawang Putih/*Garlic*	-	-	-	-
Bayam/*Spinach*	50 650	48 692	53 340	52 820
Buncis/*String Bean*	57 798	65 038	52 387	55 454
Cabai Besar/TW/Teropong/*Chili/Big chili*	...	...	31 560	17 761
Cabai Keriting/*Curly Chili*	...	...	27 604	36 456
Cabai Rawit/*Chili/Cayenne Pepper*	80 293	90 810	83 671	76 265
Jamur Tiram[1]/*Mushrooms*[1]	...	...	548	3 071
Jamur Merang[1]/*Mushrooms*[1]	...	...	-	-
Jamur Lainnya[1]/*Mushrooms*[1]	...	...	1	-
Kacang Panjang/*Long Beans*	86 486	95 164	96 907	94 756
Kangkung/*Water Spinach*	130 276	124 384	123 308	108 414
Kembang Kol/*Cauliflower*	1 314	2 071	1 197	1 245
Kentang/*Potato*	-	-	-	-
Ketimun/*Cucumber*	128 226	149 501	122 480	119 111
Kubis/*Cabbage*	4	23	40	23

https://kaltim.bps.go.id

Lanjutan Tabel/*Continued Table* 5.2.4

Jenis Tanaman *Kind of Plants*	2019	2020	2021	2022[x]
(1)	(2)	(3)	(4)	(5)
Labu Siam/*Chayote*	1 009	941	1 191	1 650
Petsai/*Chinese Cabbage/Mustard Green*	66 480	76 943	69 146	84 376
Terung/*Eggplant*	117 891	135 088	108 095	122 660
Tomat/*Tomato*	74 304	82 098	91 010	88 218
Wortel/*Carrot*	-	-	-	-
Buah–buahan/*Fruits*:				
Melon/*Melon*	5 893	5 191	4 676	4 698
Paprika/ *Bell Pepper*	-	-	420	-
Semangka/*Watermelon*	115 698	69 567	40 473	36 648
Stroberi/ *Strawberry*	-	-	-	-

Catatan/*Note*: [1] Satuan produksi dalam kg/ *The unit of production are kg*
Sumber/*Source*: BPS, Statistik Pertanian Hortikultura SPH-SBS/*BPS-Statistics Indonesia, Agricultural Statistic for Horticulture SPH-SBS*

https://kaltim.bps.go.id

Tabel / *Table* 5.2.5 **Luas Panen Tanaman Biofarmaka Menurut Kabupaten/Kota dan Jenis Tanaman di Provinsi Kalimantan Timur (m^2), 2021 dan 2022[x]**
Harvested Area of Medicinal Plants by Regency/Municipality and Kind of Plant in Kalimantan Timur Province (m^2), 2021 and 2022[x]

Kabupaten/Kota *Regency/Municipality*	Jahe *Ginger*		Laos/Lengkuas *Galanga*	
	2021	2022[x]	2021	2022[x]
(1)	(2)	(3)	(4)	(5)
Kabupaten/*Regency*				
1. Paser	65 452	60 818	27 475	26 026
2. Kutai Barat	54 820	40 630	3 121	2 413
3. Kutai Kartanegara	724 889	925 973	41 617	14 589
4. Kutai Timur	3 592	17 004	1 903	14 620
5. Berau	6 832	3 729	4 579	3 056
6. Penajam Paser Utara	10 423	9 616	2 392	6 351
7. Mahakam Ulu	-	-	-	-
Kota/*Municipality*				
1. Balikpapan	7 844	5 434	5 095	3 175
2. Samarinda	31 930	31 145	10 050	22 305
3. Bontang	51	10 072	29	71
Kalimantan Timur	**905 833**	**1 104 421**	**96 261**	**92 606**

https://kaltim.bps.go.id

Lanjutan Tabel/*Continued Table* 5.2.5

Kabupaten/Kota *Regency/Municipality*	Kencur *East Indian Galangal*		Kunyit *Turmeric*	
	2021	2022[x]	2021	2022[x]
(1)	(6)	(7)	(8)	(9)
Kabupaten/*Regency*				
1. Paser	16 138	1 842	35 299	18 924
2. Kutai Barat	1 385	1 496	16 970	11 756
3. Kutai Kartanegara	16 106	12 583	40 979	19 793
4. Kutai Timur	1 955	423	1 880	6 493
5. Berau	2 971	1 699	4 748	3 595
6. Penajam Paser Utara	2 534	1 055	6 567	7 393
7. Mahakam Ulu	-	-	-	-
Kota/*Municipality*				
1. Balikpapan	8 400	4 280	11 860	5 580
2. Samarinda	1 119	6 061	9 068	11 143
3. Bontang	20	21	55	77
Kalimantan Timur	**50 628**	**29 460**	**127 426**	**84 754**

https://kaltim.bps.go.id

Lanjutan Tabel/*Continued Table* 5.2.5

Kabupaten/Kota *Regency/Municipality*	Mengkudu/Pace[1] *Indian Mulberry*[1]		Temulawak *Java Turmeric*	
	2021	2022[x]	2021	2022[x]
(1)	(10)	(11)	(12)	(13)
Kabupaten/*Regency*				
1. Paser	95	65	146	6
2. Kutai Barat	50	106	81	263
3. Kutai Kartanegara	2 948	2 833	6 996	5 854
4. Kutai Timur	175	46	3 358	226
5. Berau	66	57	80	124
6. Penajam Paser Utara	1 325	1 062	355	1 871
7. Mahakam Ulu	-	-	-	-
Kota/*Municipality*				
1. Balikpapan	1 120	739	1 600	2 425
2. Samarinda	500	305	147	2 111
3. Bontang	-	-	17	17
Kalimantan Timur	**6 279**	**5 213**	**12 780**	**12 897**

Catatan/*Note*: [1] Luas Panen dinyatakan dalam pohon/*Harvested area expressed in tree*
Sumber/*Source*: BPS, Statistik Pertanian Hortikultura SPH-TBF/*BPS-Statistics Indonesia, Agricultural Statistic for Horticulture SPH-TBF*

https://kaltim.bps.go.id

Tabel / *Table* 5.2.6

Produksi Tanaman Biofarmaka Menurut Kabupaten/Kota dan Jenis Tanaman di Provinsi Kalimantan Timur (kg), 2021 dan 2022[x]

Production of Medicinal Plants by Regency/Municipality and Kind of Plant (kg) in Kalimantan Timur Province, 2021 and 2022[x]

Kabupaten/Kota *Regency/Municipality*	Jahe *Ginger*		Laos/Lengkuas *Galanga*	
	2021	2022[x]	2021	2022[x]
(1)	(2)	(3)	(4)	(5)
Kabupaten/*Regency*				
1. Paser	73 511	97 333	33 653	56 799
2. Kutai Barat	88 454	36 799	6 868	5 667
3. Kutai Kartanegara	2 094 135	896 554	158 758	102 016
4. Kutai Timur	14 595	11 075	10 079	8 875
5. Berau	6 384	4 124	5 889	6 202
6. Penajam Paser Utara	71 013	5 736	10 931	15 486
7. Mahakam Ulu	-	-	-	-
Kota/*Municipality*				
1. Balikpapan	30 497	16 670	20 859	15 195
2. Samarinda	62 565	62 757	27 143	81 110
3. Bontang	217	5 816	146	415
Kalimantan Timur	**2 441 371**	**1 136 864**	**274 326**	**291 765**

https://kaltim.bps.go.id

Lanjutan Tabel/*Continued Table* 5.2.6

Kabupaten/Kota *Regency/Municipality*	Kencur *East Indian Galangal*		Kunyit *Turmeric*	
	2021	2022[x]	2021	2022[x]
(1)	(6)	(7)	(8)	(9)
Kabupaten/*Regency*				
1. Paser	26 241	2 346	55 304	27 921
2. Kutai Barat	3 512	2 520	15 441	28 078
3. Kutai Kartanegara	69 643	104 299	270 759	197 970
4. Kutai Timur	5 360	989	5 013	4 731
5. Berau	3 166	3 459	10 266	6 046
6. Penajam Paser Utara	7 186	2 560	49 083	14 743
7. Mahakam Ulu	-	-	-	-
Kota/*Municipality*				
1. Balikpapan	15 573	13 567	63 345	23 269
2. Samarinda	5 356	6 999	56 022	33 542
3. Bontang	43	127	157	440
Kalimantan Timur	**136 080**	**136 866**	**525 390**	**336 740**

https://kaltim.bps.go.id

Lanjutan Tabel/*Continued Table* 5.2.6

Kabupaten/Kota *Regency/Municipality*	Mengkudu/Pace *Indian Mulberry*		Temulawak *Java Turmeric*	
	2021	2022[x]	2021	2022[x]
(1)	(10)	(11)	(12)	(13)
Kabupaten/*Regency*				
1. Paser	39	153	108	10
2. Kutai Barat	200	312	217	478
3. Kutai Kartanegara	284 583	303 140	54 233	35 091
4. Kutai Timur	3 175	122	6 728	552
5. Berau	306	271	121	252
6. Penajam Paser Utara	30 419	44 629	624	1 368
7. Mahakam Ulu	-	-	-	-
Kota/*Municipality*				
1. Balikpapan	2 320	6 776	12 984	6 660
2. Samarinda	100	73	871	1 714
3. Bontang	-	-	34	48
Kalimantan Timur	**321 142**	**355 476**	**75 920**	**46 173**

Sumber/*Source*: BPS, Statistik Pertanian Hortikultura SPH-TBF/*BPS-Statistics Indonesia, Agricultural Statistic for Horticulture SPH-TBF*

https://kaltim.bps.go.id

Tabel / *Table* 5.2.7 Luas Panen Tanaman Biofarmaka Menurut Jenis Tanaman di Provinsi Kalimantan Timur (m²), 2019–2022
Harvested Area of Medicinal Plants by Kind of Plant in Kalimantan Timur Province (m²), 2019–2022

Jenis Tanaman *Kind of Plants*	2019	2020	2021	2022[x]
(1)	(2)	(3)	(4)	(5)
Jeruk Nipis[1]/*Lime*[1]	...	...	102 537	116 680
Mahkota Dewa[1]/*Phaleria Macrocarpa*[1]	2 549	3 607	2 800	3 572
Serai/*Lemongrass*	...	...	148 982	203 741
Jahe/*Ginger*	359 556	1 272 212	905 833	1 104 421
Kapulaga/*Java Cardamon*	884	807	1 541	1 421
Kencur/*East Indian Galangal*	43 278	34 766	50 628	29 460
Kunyit/*Turmeric*	99 688	91 352	127 426	84 754
Laos/*Lengkuas/Galanga*	80 049	91 003	96 261	92 606
Lempuyang/*Zingiber Aromaticum*	713	1 646	1 850	1 394
Lidah Buaya/*Aloevera*	1 815	3 334	8 657	3 914
Mengkudu[1]/*Indian Mulberry*[1]	5 521	6 052	6 279	5 213
Temuireng/*Black Turmeric*	9 400	11 993	8 936	9 883
Temukunci/*Chinese Keys*	4 682	6 743	10 879	7 066
Temulawak/*Java Turmeric*	10 842	14 746	12 780	12 897
Sambiloto/*King of Bitter*	865	1 242	1 068	1 369

Catatan/*Note*: [1] Satuan luas panen dalam pohon/*The unit of harvested area are tree*
Sumber/*Source*: BPS, Statistik Pertanian Hortikultura SPH-TBF/*BPS-Statistics Indonesia, Agricultural Statistic for Horticulture SPH-TBF*

https://kaltim.bps.go.id

Tabel / *Table* 5.2.8 **Produksi Tanaman Biofarmaka Menurut Jenis Tanaman di Provinsi Kalimantan Timur (kg), 2019–2022**
Production of Medicinal Plants by Kind of Plant in Kalimantan Timur Province (kg), 2019–2022

Jenis Tanaman *Kind of Plants*	2019	2020	2021	2022[x]
(1)	(2)	(3)	(4)	(5)
Jeruk Nipis/*Lime*	...	...	1 521 441	1 945 513
Mahkota Dewa/*Phaleria Macrocarpa*	46 706	218 087	261 966	451 807
Serai/*Lemongrass*	...	...	806 270	836 780
Jahe/*Ginger*	1 161 737	2 489 629	2 441 371	1 136 864
Kapulaga/*Java Cardamon*	912	4 074	6 269	6 607
Kencur/*East Indian Galangal*	62 457	118 564	136 080	136 866
Kunyit/*Turmeric*	211 041	427 909	525 390	336 740
Laos/*Lengkuas/Galanga*	142 861	328 057	274 326	291 765
Lempuyang/*Zingiber Aromaticum*	1 976	9 023	6 864	6 205
Lidah Buaya/*Aloevera*	4 936	59 805	63 066	51 634
Mengkudu/*Indian Mulberry*	41 847	461 113	321 142	355 476
Temuireng/*Black Turmeric*	17 664	111 146	80 839	64 537
Temukunci/*Chinese Keys*	6 030	78 366	67 811	62 481
Temulawak/*Java Turmeric*	22 529	108 631	75 920	46 173
Sambiloto/*King of Bitter*	1 680	5 285	3 756	2 800

Sumber/*Source*: BPS, Statistik Pertanian Hortikultura SPH-TBF/*BPS-Statistics Indonesia, Agricultural Statistic for Horticulture SPH-TBF*

https://kaltim.bps.go.id

Tabel / *Table* 5.2.9 **Luas Panen Tanaman Hias Menurut Kabupaten/Kota dan Jenis Tanaman di Provinsi Kalimantan Timur (m^2), 2021 dan 2022[x]**
Harvested Area of Ornamental Plants by Regency/ Municipality and Kind of Plant in Kalimantan Timur Province (m^2), 2021 and 2022[x]

Kabupaten/Kota *Regency/Municipality*	Anggrek Pot/*Orchid*		Anggrek Potong/*Orchid*	
	2021	2022[x]	2021	2022[x]
(1)	(2)	(3)	(4)	(5)
Kabupaten/*Regency*				
1. Paser	-	-	-	-
2. Kutai Barat	150	-	3	-
3. Kutai Kartanegara	55	455	-	118
4. Kutai Timur	36	-	380	207
5. Berau	-	-	10	10
6. Penajam Paser Utara	-	720	300	-
7. Mahakam Ulu	-	-	-	-
Kota/*Municipality*				
1. Balikpapan	2 203	3 580	6 100	3 300
2. Samarinda	50	25	-	97
3. Bontang	-	-	-	-
Kalimantan Timur	**2 494**	**4 780**	**6 793**	**3 732**

https://kaltim.bps.go.id

Lanjutan Tabel/*Continued Table* 5.2.9

Kabupaten/Kota *Regency/Municipality*	Krisan/*Chrysantemum*		Mawar/*Rose*	
	2021	2022[x]	2021	2022[x]
(1)	(6)	(7)	(8)	(9)
Kabupaten/*Regency*				
1. Paser	-	-	-	-
2. Kutai Barat	-	-	-	-
3. Kutai Kartanegara	75	341	125	431
4. Kutai Timur	10	25	380	65
5. Berau	9	-	16	20
6. Penajam Paser Utara	-	350	400	874
7. Mahakam Ulu	-	-	-	-
Kota/*Municipality*				
1. Balikpapan	5 200	5	5 816	7 224
2. Samarinda	-	-	22 553	20 023
3. Bontang	-	-	-	-
Kalimantan Timur	**5 294**	**721**	**29 290**	**28 637**

https://kaltim.bps.go.id

Lanjutan Tabel/*Continued Table* 5.2.9

Kabupaten/Kota *Regency/Municipality*	Sedap Malam/*Tuberose*		Melati/*Jasmine*	
	2021	2022[x]	2021	2022[x]
(1)	(10)	(11)	(12)	(13)
Kabupaten/*Regency*				
1. Paser	-	-	-	-
2. Kutai Barat	19	-	56	1
3. Kutai Kartanegara	155	309	50	567
4. Kutai Timur	75	180	142	13
5. Berau	5	6	15	20
6. Penajam Paser Utara	-	-	240	600
7. Mahakam Ulu	-	-	-	-
Kota/*Municipality*				
1. Balikpapan	2 150	-	1 074	370
2. Samarinda	20	-	53 611	48 890
3. Bontang	-	-	-	-
Kalimantan Timur	**2 424**	**495**	**55 188**	**50 461**

https://kaltim.bps.go.id

Lanjutan Tabel/*Continued Table* 5.2.9

Kabupaten/Kota *Regency/Municipality*	Anthurium Daun/*Anthurium*	
	2021	2022[x]
(1)	(14)	(15)
Kabupaten/*Regency*		
1. Paser	...	...
2. Kutai Barat	...	...
3. Kutai Kartanegara	...	...
4. Kutai Timur	...	...
5. Berau	...	...
6. Penajam Paser Utara	...	...
7. Mahakam Ulu	...	...
Kota/*Municipality*		
1. Balikpapan	...	...
2. Samarinda	...	...
3. Bontang	...	...
Kalimantan Timur	**...**	**...**

Sumber/*Source*: BPS, Statistik Pertanian Hortikultura SPH-TH/*BPS-Statistics Indonesia, Agricultural Statistik for Horticulture SPH-TH*

https://kaltim.bps.go.id

Tabel / *Table* 5.2.10 Produksi Tanaman Hias Menurut Kabupaten/Kota dan Jenis Tanaman di Provinsi Kalimantan Timur (tangkai), 2021 dan 2022[x]
Production of Ornamental Plants by Regency/Municipality and Kind of Plant in Kalimantan Timur Province (stalks), 2021 dan 2022[x]

Kabupaten/Kota *Regency/Municipality*	Anggrek Pot[2]/*Orchid*[2]		Anggrek Potong/*Orchid*	
	2021	2022[x]	2021	2022[x]
(1)	(2)	(3)	(4)	(5)
Kabupaten/*Regency*				
1. Paser	-	-	-	-
2. Kutai Barat	4 500	-	10	-
3. Kutai Kartanegara	650	3 300	-	1 607
4. Kutai Timur	360	-	1 400	439
5. Berau	-	-	135	185
6. Penajam Paser Utara	-	720	770	-
7. Mahakam Ulu	-	-	-	-
Kota/*Municipality*				
1. Balikpapan	6 074	6 486	11 500	10 550
2. Samarinda	50	25	-	582
3. Bontang	-	-	-	-
Kalimantan Timur	**11 634**	**10 531**	**13 815**	**13 363**

https://kaltim.bps.go.id

Lanjutan Tabel/*Continued Table* 5.2.10

Kabupaten/Kota *Regency/Municipality*	Krisan/*Chrysantemum*		Mawar/*Rose*	
	2021	2022[x]	2021	2022[x]
(1)	(6)	(7)	(8)	(9)
Kabupaten/*Regency*				
1. Paser	-	-	-	-
2. Kutai Barat	-	-	-	-
3. Kutai Kartanegara	3 325	13 371	2 390	11 001
4. Kutai Timur	50	75	2 650	243
5. Berau	90	-	325	350
6. Penajam Paser Utara	-	400	991	2 320
7. Mahakam Ulu	-	-	-	-
Kota/*Municipality*				
1. Balikpapan	5 200	10	16 690	30 126
2. Samarinda	-	-	702 584	466 546
3. Bontang	-	-	-	-
Kalimantan Timur	**8 665**	**13 856**	**725 630**	**510 586**

https://kaltim.bps.go.id

Lanjutan Tabel/*Continued Table* 5.2.10

Kabupaten/Kota *Regency/Municipality*	Sedap Malam/*Tuberose*		Melati[1]/*Jasmine*[1]	
	2021	2022[x]	2021	2022[x]
(1)	(10)	(11)	(12)	(13)
Kabupaten/*Regency*				
1. Paser	-	-	-	-
2. Kutai Barat	120	-	50	1
3. Kutai Kartanegara	1 910	1 883	150	4 089
4. Kutai Timur	500	525	1 920	38
5. Berau	50	60	63	40
6. Penajam Paser Utara	-	-	431	116
7. Mahakam Ulu	-	-	-	-
Kota/*Municipality*				
1. Balikpapan	4 600	-	1 737	782
2. Samarinda	20	-	34 145	19 039
3. Bontang	-	-	-	-
Kalimantan Timur	**7 200**	**2 468**	**38 496**	**24 105**

https://kaltim.bps.go.id

Lanjutan Tabel/*Continued Table* 5.2.10

Kabupaten/Kota *Regency/Municipality*	Anthurium Daun[2]/*Anthurium*[2]	
	2021	2022[x]
(1)	(14)	(15)
Kabupaten/*Regency*		
1. Paser	...	...
2. Kutai Barat	...	...
3. Kutai Kartanegara	...	...
4. Kutai Timur	...	...
5. Berau	...	...
6. Penajam Paser Utara	...	...
7. Mahakam Ulu	...	...
Kota/*Municipality*		
1. Balikpapan	...	...
2. Samarinda	...	...
3. Bontang	...	...
Kalimantan Timur	**...**	**...**

Catatan/*Note*: [1] Produksi dinyatakan dalam kg/*Production expressed in kg*
[2] Produksi dinyatakan dalam pohon/*Production expressed in tree*

Sumber/*Source*: BPS, Statistik Pertanian Hortikultura SPH-TH/*BPS-Statistics Indonesia, Agricultural Statistik for Horticulture SPH-TH*

https://kaltim.bps.go.id

Tabel / *Table* 5.2.11 Luas Panen Tanaman Hias Menurut Jenis Tanaman di Provinsi Kalimantan Timur (m²), 2019–2022
Harvested Area of Ornamental Plants by Kind of Plant in Kalimantan Timur Province (m²), 2019–2022

Jenis Tanaman *Kind of Plants*	2019	2020	2021	2022[x]
(1)	(2)	(3)	(4)	(5)
Sri Rejeki/*Aglaonema*	2 833	2 827	5 245	1 853
Anggrek Pot/*Orchid*	...	...	2 494	4 780
Anggrek Potong/*Orchid*	...	...	6 793	3 732
Anthurium Bunga/*Flamingo Lily Flower*	4 527	4 871	496	2 217
Bromelia/*Bromelia*	...	...	65	40
Bugenvil/*Bugenvil*	...	...	1 095	2 293
Hanjuang/*Cordyline*	2	30	134	44
Dracaena/*Dracaena*	4	196	88	40
Herbras/*Gerbera*	-	-	8	8
Pisang-Pisangan/*Heliconia*	689	859	135	662
Soka/*Ixora*	3 424	2 937	805	1 588
Krisan/*Chrysantemum*	21	1 543	5 294	721
Mawar/*Rose*	27 410	29 070	29 290	28 637
Melati/*Jasmine*	82 859	70 930	55 188	50 461
Pakis/*Leather Leaf Fern*	516	1 015	5 072	5 112
Palem[1]/*Palm*[1]	9 594	6 218	944	1 201
Phylodendron/*Phylodendron*	3	42	382	165
Puring/*Croton*	...	...	515	1 080
Pedang-Pedangan/*Sanseviera*	981	1 206	297	913
Sedap Malam/*Tuberose*	969	1 342	2 424	495

Catatan/*Note*: [1] Satuan luas panen dalam pohon/*The unit of harvested area are tree*
Sumber/*Source*: BPS, Statistik Pertanian Hortikultura SPH-TH/*BPS-Statistics Indonesia, Agricultural Statistik for Horticulture SPH-TH*

https://kaltim.bps.go.id

Tabel / *Table* 5.2.12 Produksi Tanaman Hias Menurut Jenis Tanaman di Provinsi Kalimantan Timur (tangkai), 2019–2022
Production of Ornamental Plants by Kind of Plant in Kalimantan Timur Province (stalks), 2019–2022

Jenis Tanaman *Kind of Plants*	2019	2020	2021	2022[x]
(1)	(2)	(3)	(4)	(5)
Sri Rejeki[1]/*Aglaonema*[1]	9 204	9 368	10 137	7 464
Anggrek Pot[1]/*Orchid* [1]	...	...	11 634	10 531
Anggrek Potong/*Orchid*	...	...	13 815	13 363
Anthurium Bunga/*Flamingo Lily Flower*	16 571	17 435	1 760	7 767
Bromelia[1]/*Bromelia*[1]	...	...	350	110
Bugenvil[1]/*Bugenvil*[1]	...	...	2 360	4 795
Hanjuang[1]/*Cordyline*[1]	10	40	780	170
Dracaena[1]/*Dracaena* [1]	18	253	211	100
Herbras/*Gerbera*	-	-	155	160
Pisang-Pisangan/*Heliconia*	1 668	1 861	541	1 806
Soka[1]/*Ixora*[1]	13 299	13 290	6 690	8 905
Krisan/*Chrysantemum*	21	7 995	8 665	13 856
Mawar/*Rose*	614 869	329 427	725 630	510 586
Melati[2]/*Jasmine*[2]	62 848	139 345	38 496	24 105
Pakis[1]/*Leather Leaf Fern*[1]	2 532	4 676	12 409	9 461
Palem[1]/*Palm*[1]	19 866	8 917	2 293	2 176
Phylodendron[1]/*Phylodendron*[1]	9	47	884	1 572
Puring[1]/*Croton*[1]	...	...	800	2 640
Pedang-Pedangan[1]/*Sanseviera*[1]	2 757	3 295	2 812	8 018
Sedap Malam/*Tuberose*	2 409	2 225	7 200	2 468

Catatan/*Note*: [1] Satuan produksi dalam pohon/*The unit of production are tree*
[2] Satuan produksi dalam kg/*The unit of production are kg*
Sumber/*Source*: BPS, Statistik Pertanian Hortikultura SPH-TH/*BPS-Statistics Indonesia, Agricultural Statistik for Horticulture SPH-TH*

https://kaltim.bps.go.id

Tabel / *Table* 5.2.13 **Produksi Buah-buahan Menurut Kabupaten/Kota dan Jenis Tanaman di Provinsi Kalimantan Timur (kuintal), 2021 dan 2022[x]**
Production of Fruits by Regency/Municipality and Kind of Plant in Kalimantan Timur Province (quintal), 2021 and 2022[x]

Kabupaten/Kota *Regency/Municipality*	Mangga/*Mango*		Durian/*Durian*	
	2021	2022[x]	2021	2022[x]
(1)	(2)	(3)	(4)	(5)
Kabupaten/*Regency*				
1. Paser	3 827	3 747	4 496	16 161
2. Kutai Barat	670	1 659	81 360	15 004
3. Kutai Kartanegara	30 823	8 572	24 749	21 814
4. Kutai Timur	8 135	9 393	10 878	20 414
5. Berau	2 243	2 181	4 425	4 608
6. Penajam Paser Utara	2 468	803	2 883	465
7. Mahakam Ulu	25	22	34	343
Kota/*Municipality*				
1. Balikpapan	1 662	1 986	409	7 360
2. Samarinda	231	215	5 162	874
3. Bontang	1 231	1 524	-	685
Kalimantan Timur	**51 316**	**30 103**	**134 396**	**87 728**

https://kaltim.bps.go.id

Lanjutan Tabel/*Continued Table* 5.2.13

Kabupaten/Kota *Regency/Municipality*	Jeruk Siam/*Orange/Tangerine*		Pisang/*Banana*	
	2021	2022[x]	2021	2022[x]
(1)	(6)	(7)	(8)	(9)
Kabupaten/*Regency*				
1. Paser	23 706	30 480	54 837	242 871
2. Kutai Barat	393	586	6 471	7 772
3. Kutai Kartanegara	26 413	10 286	153 866	151 325
4. Kutai Timur	51 296	27 201	938 261	752 162
5. Berau	6 350	5 235	37 171	32 700
6. Penajam Paser Utara	4 466	2 066	35 933	15 466
7. Mahakam Ulu	27	87	90	233
Kota/*Municipality*				
1. Balikpapan	5	1 266	42 156	53 843
2. Samarinda	333	320	36 386	18 295
3. Bontang	18	25	1 391	957
Kalimantan Timur	**113 006**	**77 552**	**1 306 561**	**1 275 625**

https://kaltim.bps.go.id

Lanjutan Tabel/*Continued Table* 5.2.13

Kabupaten/Kota *Regency/Municipality*	Pepaya/*Papaya*		Salak/*Snakefruit*	
	2021	2022[x]	2021	2022[x]
(1)	(10)	(11)	(12)	(13)
Kabupaten/*Regency*				
1. Paser	1 844	2 958	1 600	2 746
2. Kutai Barat	1 415	1 173	10	19
3. Kutai Kartanegara	39 948	21 370	12 295	9 784
4. Kutai Timur	6 570	4 687	831	1 293
5. Berau	13 530	12 357	596	775
6. Penajam Paser Utara	1 704	963	1 165	460
7. Mahakam Ulu	10	12	-	-
Kota/*Municipality*				
1. Balikpapan	170 404	84 865	58 393	341 030
2. Samarinda	4 537	7 721	189	303
3. Bontang	716	634	2	4
Kalimantan Timur	**240 680**	**136 741**	**75 081**	**356 414**

https://kaltim.bps.go.id

Lanjutan Tabel/*Continued Table* 5.2.13

Kabupaten/Kota *Regency/Municipality*	Nenas/*Pineapple*		Rambutan/*Rambutan*	
	2021	2022[x]	2021	2022[x]
(1)	(10)	(11)	(12)	(13)
Kabupaten/*Regency*				
1. Paser	239	490	8 187	8 652
2. Kutai Barat	495	1 081	1 347	1 108
3. Kutai Kartanegara	530 924	288 711	44 697	20 939
4. Kutai Timur	16 082	73 457	27 516	33 531
5. Berau	670	706	23 665	12 143
6. Penajam Paser Utara	897	157	4 484	1 265
7. Mahakam Ulu	-	-	20	79
Kota/*Municipality*				
1. Balikpapan	2 274	1 436	2 275	27 464
2. Samarinda	113	354	787	877
3. Bontang	15	20	308	969
Kalimantan Timur	**551 709**	**366 411**	**113 287**	**107 026**

https://kaltim.bps.go.id

Lanjutan Tabel/*Continued Table* 5.2.13

Kabupaten/Kota *Regency/Municipality*	Sukun/*Breadfruit*		Melinjo/*Gnetum/Melinjo*	
	2021	2022[x]	2021	2022[x]
(1)	(14)	(15)	(16)	(17)
Kabupaten/*Regency*				
1. Paser	1 752	1 686	576	1 300
2. Kutai Barat	118	149	47	52
3. Kutai Kartanegara	6 348	1 684	13 220	2 831
4. Kutai Timur	1 746	2 018	829	661
5. Berau	5 833	1 647	138	36
6. Penajam Paser Utara	1 021	265	74	25
7. Mahakam Ulu	8	13	-	-
Kota/*Municipality*				
1. Balikpapan	370	858	282	461
2. Samarinda	1 178	1 390	37	94
3. Bontang	587	568	5	5
Kalimantan Timur	**18 960**	**10 277**	**15 207**	**5 465**

Sumber/*Source*: BPS, Statistik Pertanian Hortikultura SPH-BST/*BPS-Statistics Indonesia, Agricultural Statistic for Horticulture SPH-BST*

https://kaltim.bps.go.id

Tabel / *Table* 5.2.14 Produksi Buah–Buahan dan Sayuran Tahunan Menurut Jenis Tanaman di Provinsi Kalimantan Timur, 2019–2022
Production of Annual Fruits and Vegetables by Kind of Plant in Kalimantan Timur Province, 2019–2022

Jenis Tanaman *Kind of Plants*	2019	2020	2021	2022[x]
(1)	(2)	(3)	(4)	(5)
Buah–Buahan/*Fruits*:				
Alpukat/*Avocado*	17 188	11 475	6 728	6 384
Anggur/*Grape*	-	-	-	-
Apel/*Apple*	-	-	-	-
Belimbing/*Star Fruit*	10 013	11 274	9 485	12 674
Buah Naga/*Dragon Fruit*	...	...	120 348	127 389
Duku/Langsat/Kokosan/*Duku*	74 268	99 888	36 048	39 984
Durian/*Durian*	139 935	104 974	134 396	87 728
Jambu Biji/*Guava*	13 982	22 275	21 403	14 660
Jambu Air/*Water Apple*	10 330	17 912	13 605	12 285
Jeruk Siam/Keprok/*Orange/Tangerine*	140 498	125 168	113 006	77 552
Jeruk Besar/*Pomelo*	3 846	9 098	2 916	2 047
Jeruk Lemon/*Lemon*	...	...	1 555	2 758
Lengkeng/*Dimocarpus longan*	...	...	6 062	15 896
Mangga/*Mango*	53 308	42 604	51 316	30 103
Manggis/*Mangosteen*	4 831	4 649	1 308	3 416
Nangka/Cempedak/*Jackfruit*	163 401	135 842	328 186	83 644
Nenas/*Pineapple*	209 649	219 756	551 709	366 411
Pepaya/*Papaya*	249 688	151 206	240 680	136 741

https://kaltim.bps.go.id

Lanjutan Tabel/*Continued Table* 5.2.14

Jenis Tanaman *Kind of Plants*	2019	2020	2021	2022[x]
(1)	(2)	(3)	(4)	(5)
Pisang/*Banana*	1 038 878	955 276	1 306 561	1 275 625
Rambutan/*Rambutan*	163 915	92 089	113 287	107 026
Salak/*Snakefruit*	128 669	198 781	75 081	356 414
Sawo/Sapodilla/*Sawo*	17 724	36 575	18 088	13 522
Sirsak/*Soursop*	7 866	11 928	10 455	8 286
Sukun/*Breadfruit*	15 461	19 995	18 960	10 277
Sayuran/Vegetables:				
Melinjo/Gnetum/*Melinjo*	9 532	19 876	15 207	5 465
Petai/*Twisted Cluster Bean*	6 438	12 551	9 364	9 362

Sumber/*Source*: BPS, Statistik Pertanian Hortikultura SPH-BST/*BPS-Statistics Indonesia, Agricultural Statistic for Horticulture SPH-BST*

https://kaltim.bps.go.id

5.3 PERKEBUNAN
ESTATE CROPS

Tabel / *Table* 5.3.1 **Luas Areal Tanaman Perkebunan Menurut Kabupaten/Kota dan Jenis Tanaman di Provinsi Kalimantan Timur (ha), 2021 dan 2022[x]**
Planted Area of Estate Crops by Regency/Municipality and Type of Crops in Kalimantan Timur Province (ha), 2021 and 2022[x]

Kabupaten/Kota *Regency/Municipality*	Kelapa Sawit/*Oil Palm*		Kelapa/*Coconut*	
	2021	2022	2021	2022
(1)	(2)	(3)	(4)	(5)
Kabupaten/*Regency*				
1. Paser	191 624	194 223	2 301	2 301
2. Kutai Barat	166 767	169 029	1 060	1 080
3. Kutai Kartanegara	220 354	223 363	7 306	7 336
4. Kutai Timur	459 541	465 775	1 286	1 286
5. Berau	266 838	270 458	2 390	2 390
6. Penajam Paser Utara	45 424	46 040	4 304	4 304
7. Mahakam Ulu	41 095	41 651	30	30
Kota/*Municipality*				
1. Balikpapan	41	41	992	992
2. Samarinda	1 209	1 209	317	317
3. Bontang	72	72	32	32
Kalimantan Timur	**1 392 965**	**1 411 861**	**20 018**	**20 068**

https://kaltim.bps.go.id

Lanjutan Tabel/*Continued Table* 5.3.1

Kabupaten/Kota *Regency/Municipality*	Karet/*Rubber*		Kopi/*Coffee*	
	2021	2022	2021	2022
(1)	(6)	(7)	(8)	(9)
Kabupaten/*Regency*				
1. Paser	11 667	12 191	408	408
2. Kutai Barat	45 249	47 055	808	808
3. Kutai Kartanegara	23 994	24 759	90	97
4. Kutai Timur	19 307	20 743	99	99
5. Berau	4 665	4 965	60	60
6. Penajam Paser Utara	6 671	6 819	14	14
7. Mahakam Ulu	1 763	1 837	-	-
Kota/*Municipality*				
1. Balikpapan	4 480	4 534	9	9
2. Samarinda	795	836	-	-
3. Bontang	35	37	-	-
Kalimantan Timur	**118 626**	**123 776**	**1 488**	**1 495**

https://kaltim.bps.go.id

Lanjutan Tabel/*Continued Table* 5.3.1

Kabupaten/Kota *Regency/Municipality*	Kakao/*Cocoa*		Tebu/*Sugar cane*	
	2021	2022	2021	2022
(1)	(10)	(11)	(12)	(13)
Kabupaten/*Regency*				
1. Paser	49	49	-	-
2. Kutai Barat	505	530	-	-
3. Kutai Kartanegara	74	104	-	-
4. Kutai Timur	3 441	3 491	-	-
5. Berau	1 179	1 219	-	-
6. Penajam Paser Utara	11	11	-	-
7. Mahakam Ulu	2 329	2 329	1	-
Kota/*Municipality*				
1. Balikpapan	7	7	-	-
2. Samarinda	22	37	-	-
3. Bontang	-	-	-	-
Kalimantan Timur	**7 617**	**7 777**	**1**	**-**

https://kaltim.bps.go.id

Lanjutan Tabel/*Continued Table* 5.3.1

Kabupaten/Kota *Regency/Municipality*	Teh/*Tea*		Tembakau/*Tobacco*		Lada/*Pepper*	
	2021	2022	2021	2022	2021	2022
(1)	(14)	(15)	(16)	(17)	(18)	(19)
Kabupaten/*Regency*						
1. Paser	-	-	-	-	86	86
2. Kutai Barat	-	-	-	-	219	319
3. Kutai Kartanegara	-	-	-	-	3 394	3 394
4. Kutai Timur	-	-	-	-	419	419
5. Berau	-	-	-	-	2 569	2 569
6. Penajam Paser Utara	-	-	-	-	1 355	1 355
7. Mahakam Ulu	-	-	-	-	2	2
Kota/*Municipality*						
1. Balikpapan	-	-	-	-	122	122
2. Samarinda	-	-	-	-	54	54
3. Bontang	-	-	-	-	1	1
Kalimantan Timur	**-**	**-**	**-**	**-**	**8 221**	**8 321**

Sumber/*Source*: Dinas Perkebunan Provinsi Kalimantan Timur/*Estate Office of Kalimantan Timur Province*

https://kaltim.bps.go.id

Tabel / *Table* 5.3.2 **Produksi Perkebunan Menurut Kabupaten/Kota dan Jenis Tanaman di Provinsi Kalimantan Timur (ton), 2021 dan 2022**
Production of Estates by Regency/Municipality and Type of Crops in Kalimantan Timur Province (ton), 2021 and 2022

Kabupaten/Kota *Regency/Municipality*	Kelapa Sawit/*Oil Palm*		Kelapa/*Coconut*	
	2021	2022	2021	2022
(1)	(2)	(3)	(4)	(5)
Kabupaten/*Regency*				
1. Paser	2 014 529	1 974 991	3 283	2 325
2. Kutai Barat	743 193	728 607	208	147
3. Kutai Kartanegara	2 959 954	2 901 860	2 355	1 667
4. Kutai Timur	6 972 556	6 835 708	1 060	751
5. Berau	4 144 842	4 063 493	1 569	1 110
6. Penajam Paser Utara	305 680	299 681	1 021	723
7. Mahakam Ulu	127 323	124 824	5	4
Kota/*Municipality*				
1. Balikpapan	487	477	480	340
2. Samarinda	8 719	8 548	178	126
3. Bontang	121	118	11	8
Kalimantan Timur	**17 277 404**	**16 938 307**	**10 170**	**7 201**

https://kaltim.bps.go.id

Lanjutan Tabel/*Continued Table* 5.3.2

Kabupaten/Kota *Regency/Municipality*	Karet/*Rubber*		Kopi/*Coffee*	
	2021	2022	2021	2022
(1)	(6)	(7)	(8)	(9)
Kabupaten/*Regency*				
1. Paser	8 334	8 703	72	71
2. Kutai Barat	30 703	32 064	21	21
3. Kutai Kartanegara	14 811	15 466	7	7
4. Kutai Timur	1 789	1 868	51	51
5. Berau	6 950	7 256	13	13
6. Penajam Paser Utara	1 498	1 564	2	1
7. Mahakam Ulu	-	-	-	-
Kota/*Municipality*				
1. Balikpapan	4 066	4 246	1	1
2. Samarinda	305	316	-	-
3. Bontang	-	-	-	-
Kalimantan Timur	**68 456**	**71 483**	**167**	**165**

https://kaltim.bps.go.id

Lanjutan Tabel/*Continued Table* 5.3.2

Kabupaten/Kota *Regency/Municipality*	Kakao/*Cocoa*		Tebu/*Sugar cane*	
	2021	2022	2021	2022
(1)	(10)	(11)	(12)	(13)
Kabupaten/*Regency*				
1. Paser	3	4	-	-
2. Kutai Barat	20	24	-	-
3. Kutai Kartanegara	39	44	-	-
4. Kutai Timur	1 414	1 664	-	-
5. Berau	411	484	-	-
6. Penajam Paser Utara	2	2	-	-
7. Mahakam Ulu	288	339	-	-
Kota/*Municipality*				
1. Balikpapan	1	1	-	-
2. Samarinda	3	4	-	-
3. Bontang	-	-	-	-
Kalimantan Timur	**2 181**	**2 566**	**-**	**-**

https://kaltim.bps.go.id

Lanjutan Tabel/*Continued Table* 5.3.2

Kabupaten/Kota *Regency/Municipality*	Teh/*Tea*		Tembakau/*Tobacco*		Lada/*Pepper*	
	2021	2022	2021	2022	2021	2022
(1)	(14)	(15)	(16)	(17)	(18)	(19)
Kabupaten/*Regency*						
1. Paser	-	-	-	-	15	18
2. Kutai Barat	-	-	-	-	5	6
3. Kutai Kartanegara	-	-	-	-	2 432	2 961
4. Kutai Timur	-	-	-	-	128	156
5. Berau	-	-	-	-	457	556
6. Penajam Paser Utara	-	-	-	-	1 019	1 240
7. Mahakam Ulu	-	-	-	-	-	-
Kota/*Municipality*						
1. Balikpapan	-	-	-	-	104	127
2. Samarinda	-	-	-	-	13	16
3. Bontang	-	-	-	-	-	-
Kalimantan Timur	**-**	**-**	**-**	**-**	**4 173**	**5 080**

Sumber/*Source*: Dinas Perkebunan Provinsi Kalimantan Timur/*Estate Office of Kalimantan Timur Province*

https://kaltim.bps.go.id

Tabel / *Table* 5.3.3 **Luas Area Tanaman Perkebunan Besar Pemerintah Menurut Kabupaten/Kota dan Jenis Tanaman di Provinsi Kalimantan Timur (ha), 2022**
Area of Large Government Estate by Regency/Municipality and Type of Crops in Kalimantan Timur Province (ha), 2022

Kabupaten/Kota *Regency/Municipality*	Karet/*Rubber Tree*	Kelapa Sawit/*Oil Palm*	Jumlah/ *Total*
(1)	(2)	(3)	(4)
Kabupaten/*Regency*			
1. Paser	399	14 402	14 801
2. Kutai Barat	-	-	-
3. Kutai Kartanegara	3 231	-	3 231
4. Kutai Timur	-	-	-
5. Berau	-	-	-
6. Penajam Paser Utara	-	-	-
7. Mahakam Ulu	-	-	-
Kota/*Municipality*			
1. Balikpapan	-	-	-
2. Samarinda	-	-	-
3. Bontang	-	-	-
Kalimantan Timur	**3 630**	**14 402**	**18 032**

Sumber/*Source*: Dinas Perkebunan Provinsi Kalimantan Timur/*Estate Office of Kalimantan Timur Province*

https://kaltim.bps.go.id

Tabel / *Table* 5.3.4 **Produksi Tanaman Perkebunan Besar Pemerintah Menurut Kabupaten/Kota dan Jenis Tanaman di Provinsi Kalimantan Timur (ton), 2022**
Production of Large Government Estate by Regency/ Municipality and Type of Crops in Kalimantan Timur Province (ton), 2022

Kabupaten/Kota *Regency/Municipality*	Karet/*Rubber Tree*	Kelapa Sawit/*Oil Palm*	Jumlah/ *Total*
(1)	(2)	(3)	(4)
Kabupaten/*Regency*			
1. Paser	98	191 986	192 084
2. Kutai Barat	-	-	-
3. Kutai Kartanegara	-	-	-
4. Kutai Timur	-	-	-
5. Berau	-	-	-
6. Penajam Paser Utara	-	-	-
7. Mahakam Ulu	-	-	-
Kota/*Municipality*			
1. Balikpapan	-	-	-
2. Samarinda	-	-	-
3. Bontang	-	-	-
Kalimantan Timur	**98**	**191 986**	**192 084**

Sumber/*Source*: Dinas Perkebunan Provinsi Kalimantan Timur/*Estate Office of Kalimantan Timur Province*

https://kaltim.bps.go.id

Tabel / *Table* 5.3.5 **Luas Area Tanaman Perkebunan Besar Swasta Menurut Kabupaten/Kota dan Jenis Tanaman di Provinsi Kalimantan Timur (ha), 2022**
Area of Large Private Estate by Regency/Municipality and Type of Crops in Kalimantan Timur Province (ha), 2022

Kabupaten/Kota *Regency/Municipality*	Karet/*Rubber Tree*	Kelapa Sawit/*Oil Palm*	Jumlah/ *Total*
(1)	(2)	(3)	(4)
Kabupaten/*Regency*			
1. Paser	60	97 326	97 386
2. Kutai Barat	9 766	142 979	152 745
3. Kutai Kartanegara	2 842	214 225	217 067
4. Kutai Timur	9 484	400 754	410 238
5. Berau	3 398	113 237	116 635
6. Penajam Paser Utara	-	31 417	31 417
7. Mahakam Ulu	-	24 289	24 289
Kota/*Municipality*			
1. Balikpapan	-	-	-
2. Samarinda	-	-	-
3. Bontang	-	20	20
Kalimantan Timur	**25 550**	**1 024 247**	**1 049 797**

Sumber/*Source*: Dinas Perkebunan Provinsi Kalimantan Timur/*Estate Office of Kalimantan Timur Province*

https://kaltim.bps.go.id

Tabel / *Table* 5.3.6 **Produksi Tanaman Perkebunan Besar Swasta Menurut Kabupaten/Kota dan Jenis Tanaman di Provinsi Kalimantan Timur (ton), 2022**
Production of Large Private Estate by Regency/Municipality and Type of Crops in Kalimantan Timur Province (ton), 2022

Kabupaten/Kota *Regency/Municipality*	Karet/*Rubber Tree*	Kelapa Sawit/*Oil Palm*	Jumlah/ *Total*
(1)	(2)	(3)	(4)
Kabupaten/*Regency*			
1. Paser	49	1 418 174	1 418 223
2. Kutai Barat	258	660 963	661 221
3. Kutai Kartanegara	1 481	2 705 033	2 706 514
4. Kutai Timur	151	5 602 509	5 602 660
5. Berau	-	2 692 498	2 692 498
6. Penajam Paser Utara	-	221 238	221 238
7. Mahakam Ulu	-	124 824	124 824
Kota/*Municipality*			
1. Balikpapan	-	-	-
2. Samarinda	-	-	-
3. Bontang	-	7	7
Kalimantan Timur	**1 939**	**13 425 246**	**13 427 185**

Sumber/*Source*: Dinas Perkebunan Provinsi Kalimantan Timur/*Estate Office of Kalimantan Timur Province*

https://kaltim.bps.go.id

Tabel / *Table* 5.3.7

Luas Area Tanaman Perkebunan Rakyat Menurut Kabupaten/Kota dan Jenis Tanaman di Provinsi Kalimantan Timur (ha), 2022

Area of People's Estate by Regency/Municipality and Type of Crops in Kalimantan Timur Province (ha), 2022

Kabupaten/Kota *Regency/Municipality*	Karet/ *Rubber Tree*	Kelapa/ *Coconut*	Kelapa Sawit/*Oil Palm*	Kopi/ *Coffee*	Lada/ *Pepper*	Kakao/ *Cocoa*	Lainnya/ *Others*
(1)	(2)	(3)	(4)	(5)	(6)	(7)	(8)
Kabupaten/*Regency*							
1. Paser	11 732	2 301	82 495	408	86	49	149
2. Kutai Barat	37 289	1 080	26 050	808	319	530	1 041
3. Kutai Kartanegara	18 686	7 336	9 138	97	3 394	104	316
4. Kutai Timur	11 259	1 286	65 021	99	419	3 491	360
5. Berau	1 567	2 390	157 221	60	2 569	1 219	432
6. Penajam Paser Utara	6 819	4 304	14 623	14	1 355	11	-
7. Mahakam Ulu	1 837	30	17 362	-	2	2 329	-
Kota/*Municipality*							
1. Balikpapan	4 534	992	41	9	122	7	35
2. Samarinda	836	317	1 209	-	54	37	331
3. Bontang	37	32	52	-	1	-	5
Kalimantan Timur	**94 596**	**20 068**	**373 212**	**1 495**	**8 321**	**7 777**	**2 669**

Sumber/*Source*: Dinas Perkebunan Provinsi Kalimantan Timur/*Estate Office of Kalimantan Timur Province*

https://kaltim.bps.go.id

Tabel / *Table* 5.3.8 **Produksi Tanaman Perkebunan Rakyat Menurut Kabupaten/Kota dan Jenis Tanaman di Provinsi Kalimantan Timur (ton), 2022**
Production of People's Estate by Regency/Municipality and Type of Crops in Kalimantan Timur Province (ton), 2022

Kabupaten/Kota *Regency/Municipality*	Karet/ *Rubber Tree*	Kelapa/ *Coconut*	Kelapa Sawit/*Oil Palm*	Kopi/ *Coffee*	Lada/ *Pepper*	Kakao/ *Cocoa*	Lainnya/ *Others*
(1)	(2)	(3)	(4)	(5)	(6)	(7)	(8)
Kabupaten/*Regency*							
1. Paser	8 556	2 325	364 831	105	18	4	123
2. Kutai Barat	31 806	147	67 644	6	6	24	129
3. Kutai Kartanegara	13 985	1 667	196 827	17	2 961	44	396
4. Kutai Timur	1 717	751	1 233 199	27	156	1 664	50
5. Berau	7 256	1 110	1 370 995	1	556	484	14
6. Penajam Paser Utara	1 564	723	78 443	8	1 240	2	-
7. Mahakam Ulu	-	4	-	-	-	339	-
Kota/*Municipality*							
1. Balikpapan	4 246	340	477	1	127	1	16
2. Samarinda	316	126	8 548	-	16	4	81
3. Bontang	-	8	111	-	-	-	4
Kalimantan Timur	**69 446**	**7 201**	**3 321 075**	**165**	**5 080**	**2 566**	**813**

Sumber/*Source*: Dinas Perkebunan Provinsi Kalimantan Timur/*Estate Office of Kalimantan Timur Province*

https://kaltim.bps.go.id

Tabel / *Table* 5.3.9

Luas Areal Tanaman Perkebunan Rakyat Menurut Jenis Tanaman di Provinsi Kalimantan Timur (ha), 2018-2022
Planted Area of People's Estate Crops by Type of Crops in Kalimantan Timur Province (ha), 2018-2022

Jenis Tanaman *Kind of Plants*	2018	2019	2020	2021	2022
(1)	(2)	(3)	(4)	(5)	(6)
Tanaman Tahunan ***Perennial Crops***					
Karet/*Rubber*	92 354	92 639	92 982	92 403	94 596
Kelapa/*Coconut*	21 786	21 152	20 698	20 018	20 068
Kelapa sawit/*Oil palm*	286 058	255 919	286 058	252	373 212
Kopi/*Coffee*	2 725	2 529	1 957	1 488	1 495
Kakao/*Cocoa*	7 298	7 328	6 883	7 617	7 777
Teh/*Tea*	-	-	-	-	-
Jambu mete/*Cashew nut*	8	8	4	1	-
Pala/*Nutmeg*	151	305	257	322	422
Lada/*Pepper*	9 021	8 921	8 247	8 221	8 321
Cengkeh/ *Clove*	2	2	2	2	4
Tanaman Semusim ***Seasonal Crops***					
Tebu/*Sugar cane*	1	1	1	1	-
Tembakau/*Tobacco*	-	-	-	-	-
Nilam/*Patchouli*	33	-	-	-	-

Sumber/*Source*: Dinas Perkebunan Provinsi Kalimantan Timur/*Estate Office of Kalimantan Timur Province*

https://kaltim.bps.go.id

Tabel / *Table* 5.3.10 **Produksi Perkebunan Rakyat Menurut Jenis Tanaman di Provinsi Kalimantan Timur (ton), 2018-2022**
Production of People's Estate Crops by Type of Crops in Kalimantan Timur Province (ton), 2018-2022

Jenis Tanaman *Kind of Plants*	2018	2019	2020	2021	2022
(1)	(2)	(3)	(4)	(5)	(6)
Tanaman Tahunan ***Perennial Crops***					
Karet/*Rubber*	55 271	50 880	52 801	66 872	69 446
Kelapa/*Coconut*	12 746	11 013	7 662	10 170	7 201
Minyak Kelapa sawit/*Oil palm*	495 102	506 370	550 473	561 146	519 497
Inti sawit/ *Palm kernel*	-	-	-	-	-
Kopi/*Coffee*	325	223	262	167	165
Kakao/*Cocoa*	2 393	2 513	2 537	2 181	2 566
Teh/*Tea*	-	-	-	-	-
Jambu mete/*Cashew nut*	1	1	-	-	-
Pala/*Nutmeg*	-	0,10	0,15	11	12
Lada/*Pepper*	6 484	5 799	3 760	4 173	5 080
Cengkeh/ *Clove*	-	-	-	-	1
Tanaman Semusim ***Seasonal Crops***					
Tebu/*Sugar cane*	0,10	0,15	0,15	0,15	-
Tembakau/*Tobacco*	-	-	-	-	-
Nilam/*Patchouli*	2	-	-	-	-

Sumber/*Source*: Dinas Perkebunan Provinsi Kalimantan Timur/*Estate Office of Kalimantan Timur Province*

https://kaltim.bps.go.id

5.4 KEHUTANAN
FORESTRY

Tabel / *Table* 5.4.1 **Luas Kawasan Hutan dan Konservasi Perairan[1] Menurut Kabupaten/Kota di Provinsi Kalimantan Timur (ha), 2021**
Extent of Forest Area, Inland Water, Coastal, and Marine Ecosystem[1] by Regency/Municipality in Kalimantan Timur Province (ha), 2021

Kabupaten/Kota *Regency/Municipality*	Luas Kawasan Hutan dan Konservasi Perairan *Extent of Forest Area, Inland Water, Coastal, and Marine Ecosystem*		
	Hutan Lindung *Protection Forest*	Suaka Alam dan Pelestarian Alam *Sanctuary Reserve and Nature Conservation Area*	Hutan Produksi Terbatas *Limited Production Forest*
(1)	(2)	(3)	(4)
Kabupaten/*Regency*			
1. Paser	115 036,80	107 318,81	145 725,82
2. Kutai Barat	56 673,65	4 785,23	247 252,30
3. Kutai Kartanegara	201 646,91	134 284,49	486 116,71
4. Kutai Timur	329 919,46	183 834,47	705 095,40
5. Berau	362 806,48	–	624 643,39
6. Penajam Paser Utara	0,59	6 965,60	28 209,77
7. Mahakam Ulu	757 724,90	–	668 721,25
Kota/*Municipality*			
1. Balikpapan	15 971,40	–	–
2. Samarinda	–	–	–
3. Bontang	4 535,49	694,11	–
Kalimantan Timur	**1 844 315,68**	**437 882,71**	**2 905 764,64**

https://kaltim.bps.go.id

Lanjutan Tabel/*Continued Table* 5.4.1

Kabupaten/Kota *Regency/Municipality*	Luas Kawasan Hutan dan Konservasi Perairan *Extent of Forest Area, Inland Water, Coastal, and Marine Ecosystem*		Areal Penggunaan Lain *Area for Other Uses*	Tubuh Air *Body of Water*
	Hutan Produksi Tetap *Permanent Production Forest*	Hutan Produksi Dapat dikonversi *Convertible Production Forest*		
(1)	(5)	(6)	(7)	(8)
Kabupaten/*Regency*				
1. Paser	239 248,06	9 777,45	477 512,28	13 227,83
2. Kutai Barat	308 081,64	11 836,76	733 213,12	9 121,21
3. Kutai Kartanegara	760 537,44	22 737,99	961 687,52	64 987,13
4. Kutai Timur	851 927,04	39 270,49	978 164,53	22 777,87
5. Berau	537 112,53	33 927,08	601 637,57	1 593,31
6. Penajam Paser Utara	111 006,75	90,66	144 248,39	9 285,88
7. Mahakam Ulu	214 686,34	2 806,05	294 078,82	6 550,16
Kota/*Municipality*				
1. Balikpapan	1 617,68	–	33 431,41	5 883,83
2. Samarinda	544,45	–	69 578,26	2 489,89
3. Bontang	–	87,40	11 117,96	–
Kalimantan Timur	**3 024 761,93**	**120 533,88**	**4 304 669,86**	**135 917,11**

Catatan/*Note*: Berdasarkan SK Menteri Kehutanan RI 2014 Nomor: SK.718/Menhut-II/2014/ *Based on the Decree of the Minister of Forestry of the Republic of Indonesia 2014 Number: SK.718/Menhut-II/2014*

Sumber/*Source*: Dinas Kehutanan Provinsi Kalimantan Timur/*Forestry Office of Kalimantan Timur Province*

https://kaltim.bps.go.id

Tabel / *Table* 5.4.2 **Produksi Kayu Bulat dan Olahan Menurut Jenis Produksi di Provinsi Kalimantan Timur, 2016–2021**
Logs and Processed Timber Production by Type of Product in Kalimantan Timur Province, 2016–2021

Tahun *Year*	Kayu Bulat *Logs*			
	IUPHHK-HA *Forest Concession Establishment* (m^3)	IUPHHK-HT *Timber Establishment* (m^3)	Perum Perhutani *State Enterprises* (m^3)	Jumlah *Total* (m^3)
(1)	(2)	(3)	(4)	(5)
2016	1 207 592	2 788 168	...	3 995 760
2017	1 174 476	2 795 765	...	3 970 242
2018	1 328 645	3 150 331	...	4 478 976
2019	1 061 915	3 435 602	0	4 497 517
2020	0	0	0	0
2021	941 525	3 320 775	0	4 262 300

https://kaltim.bps.go.id

Lanjutan Tabel/*Continued Table* 5.4.2

Tahun *Year*	Kayu Olahan *Processed Timber*				
	Kayu Gergajian *Sawn Timber* (m^3)	Kayu Lapis *Plywood* (m^3)	Bubur Kayu *Pulp* (Ton)	Serpih Kayu *Wood Flakes* (m^3)	Veneer *Veneers* (m^3)
(1)	(6)	(7)	(8)	(9)	(10)
2016	67 773,64	473 296	0	910 478	0
2017	73 049,71	387 488	0	446 805	7 643
2018	65 318,36	437 710	0	45 171	9 544
2019	...	371 668	0	8	8 029
2020	87 865,21	300 922	0	15	15 704
2021	45 839,42	266 176	0	296 920	48 710

Sumber/*Source*: Kementerian Lingkungan Hidup dan Kehutanan/*Ministry of Environment and Forestry*

https://kaltim.bps.go.id

Tabel / *Table* 5.4.3 **Jumlah Perusahaan Pemegang IUPHHK-HA dan IUPHHK-HT dan Luasnya Menurut Kabupaten/Kota di Provinsi Kalimantan Timur, 2022**
Number of Companies Holding Business Permits for the Utilization of Forest Timber Products by Regency/Municipality in Kalimantan Timur Province (ha), 2022

Kabupaten/Kota *Regency/Municipality*	IUPHHK-HA *Licence for Utilization of Timber in Natural Forest*		IUPHHK-HT *Licence for Utilization of Timber from Plantation Forest*	
	Jumlah Perusahaan *Number of Companies*	Luas (Ha) *Total Area*	Jumlah Perusahaan *Number of Companies*	Luas (Ha) *Total Area*
(1)	(2)	(3)	(4)	(5)
Kabupaten/*Regency*				
1. Paser	4	293 920,00	6	147 336,00
2. Kutai Barat	7	299 330,00	8	166 920,00
3. Kutai Kartanegara	6	432 115,00	8	493 970,00
4. Kutai Timur	12	990 030,00	17	585 005,00
5. Berau	16	847 852,68	6	280 216,00
6. Penajam Paser Utara	-	-	3	218 514,00
7. Mahakam Ulu	12	962 999,45	-	-
Kota/*Municipality*				
1. Balikpapan	-	-	-	-
2. Samarinda	-	-	-	-
3. Bontang	-	-	-	-
Lintas Kabupaten/*Cross-Regency*				
1. Kutai Kartanegara, Kutai Barat, dan Paser	1	173 395,00	-	-
Kalimantan Timur	**58**	**3 999 642,13**	**48**	**1 891 961,00**

Sumber/*Source*: Dinas Kehutanan Provinsi Kalimantan Timur/*Forestry Office of Kalimantan Timur Province*

https://kaltim.bps.go.id

Tabel / *Table* 5.4.4 **Jumlah Pohon yang Direboisasi dan Direhabilitasi di Wilayah Hutan di Provinsi Kalimantan Timur, 2017-2021**
Number of Trees Reforestated and Rehabilitated in the Forest Region in Kalimantan Timur Province, 2017-2021

Kegiatan/*Activity*	2018	2019	2020	2021[r]	2022
(1)	(2)	(3)	(4)	(5)	(6)
Luas Lahan Kritis yang Direhabilitasi/ *Area of Rehabilitated Critical Land*	38 771,77	38 302,27	38 737,80	39 901,00	38 866,17
Penanaman dan Perkayaan/ *Cultivation and Enrichment*	1 326 471,00	384 260,00	569 400,00	62 500,00	...
Hutan Tanaman Industri/ *Industrial Forest*	5 169 043,00	6 466 952,00	5 830 400,00	7 165 676,00	...
Reboisasi/ *Reforestation*	692 500,00	19 371 396,00	13 277 800,00	19 886 360,00	...
Penghijauan/ *Afforestation*	–	–	63 000,00	11 600,00	...
Jumlah/*Total*	**7 226 785,77**	**26 260 910,27**	**19 779 337,80**	**27 166 037,00**	**...**

Sumber/*Source*: Dinas Kehutanan Provinsi Kalimantan Timur/*Forestry Office of Kalimantan Timur Province*

https://kaltim.bps.go.id

Tabel / *Table* 5.4.5 **Produksi Kayu Olahan Menurut Jenis dan Kabupaten/Kota di Provinsi Kalimantan Timur, 2022**
Production of Processed Timber by Type and Regency/ Municipality in Kalimantan Timur Province, 2022

Kabupaten/Kota *Regency/Municipality*	Jenis Kayu Olahan/ *Type of Processed Timber*			
	Kayu Lapis (m^3) *Plywood*	*Veneer* (m^3) *Veneer*	Kayu Gergajian(m^3) *Sawn Timber*	Serpih Kayu(m^3) *Wood Chips*
(1)	(2)	(3)	(4)	(5)
Kabupaten/*Regency*				
1. Paser	-	-	603,83	-
2. Kutai Barat	-	-	3 354,41	-
3. Kutai Kartanegara	16 278,85	23 606,79	7 106,62	-
4. Kutai Timur	-	-	11 002,96	-
5. Berau	-	1 806,44	8 798,69	-
6. Penajam Paser Utara	78 215,20	7 359,50	11 441,92	6,38
7. Mahakam Ulu	-	-	188,44	-
Kota/*Municipality*				
1. Balikpapan	-	-	7 716,23	283 810,92
2. Samarinda	116 867,10	4 994,37	19 443,24	-
3. Bontang	-	-	-	-
Kalimantan Timur	**211 361,15**	**37 767,10**	**69 656,34**	**283 817,30**

https://kaltim.bps.go.id

Lanjutan Tabel/*Continued Table* 5.4.5

Kabupaten/Kota *Regency/Municipality*	Jenis Kayu Olahan/ *Type of Processed Timber*		
	Bare Core (m^3) *Bare Core*	Block Board (m^3) *Block Board*	Moulding (m^3) *Moulding*
(1)	(6)	(7)	(8)
Kabupaten/*Regency*			
1. Paser	-	-	-
2. Kutai Barat	-	-	-
3. Kutai Kartanegara	-	-	-
4. Kutai Timur	-	-	-
5. Berau	-	-	205,24
6. Penajam Paser Utara	-	-	-
7. Mahakam Ulu	-	-	-
Kota/*Municipality*			
1. Balikpapan	-	-	-
2. Samarinda	1 800,87	483,97	2 001,55
3. Bontang	-	-	-
Kalimantan Timur	**1 800,87**	**483,97**	**2 206,79**

Sumber/*Source*: Dinas Kehutanan Provinsi Kalimantan Timur/*Forestry Office of Kalimantan Timur Province*

https://kaltim.bps.go.id

5.5 PETERNAKAN
LIVESTOCK

Tabel 5.5.1 / ***Table***
Populasi Ternak Menurut Kabupaten/Kota dan Jenis Ternak di Provinsi Kalimantan Timur (ekor), 2021 dan 2022
Livestock Population by Regency/Municipality and Kind of Livestock in Kalimantan Timur Province (heads), 2021 and 2022

Kabupaten/Kota *Regency/Municipality*	Sapi Perah/*Dairy Cattle*		Sapi Potong/*Beef Cattle*	
	2021	2022[x]	2021	2022[x]
(1)	(2)	(3)	(4)	(5)
Kabupaten/*Regency*				
1. Paser	–	–	23 317	24 017
2. Kutai Barat	–	–	7 106	7 319
3. Kutai Kartanegara	–	–	30 495	31 410
4. Kutai Timur	58	60	19 486	20 071
5. Berau	–	–	14 293	14 722
6. Penajam Paser Utara	2	2	16 626	17 125
7. Mahakam Ulu	–	–	409	421
Kota/*Municipality*				
1. Balikpapan	–	–	1 419	1 462
2. Samarinda	16	16	6 659	6 859
3. Bontang	–	–	1 480	1 524
Kalimantan Timur	**76**	**78**	**121 290**	**124 930**

https://kaltim.bps.go.id

Lanjutan Tabel/*Continued Table* 5.5.1

Kabupaten/Kota *Regency/Municipality*	Kerbau/*Buffalo*		Kuda/*Horse*	
	2021	2022[x]	2021	2022[x]
(1)	(6)	(7)	(8)	(9)
Kabupaten/*Regency*				
1. Paser	949	977	–	–
2. Kutai Barat	939	967	–	–
3. Kutai Kartanegara	2 738	2 820	–	–
4. Kutai Timur	541	557	49	50
5. Berau	768	791	6	6
6. Penajam Paser Utara	442	455	–	–
7. Mahakam Ulu	–	–	–	–
Kota/*Municipality*				
1. Balikpapan	46	47	70	72
2. Samarinda	94	97	12	12
3. Bontang	22	23	6	6
Kalimantan Timur	**6 539**	**6 734**	**143**	**146**

https://kaltim.bps.go.id

Lanjutan Tabel/*Continued Table* 5.5.1

Kabupaten/Kota *Regency/Municipality*	Kambing/*Goat*		Domba/*Sheep*		Babi/*Pig*	
	2021	2022[x]	2021	2022[x]	2021	2022[x]
(1)	(10)	(11)	(12)	(13)	(14)	(15)
Kabupaten/*Regency*						
1. Paser	13 787	14 201	190	196	3 391	3 493
2. Kutai Barat	4 552	4 689	4	4	32 888	33 875
3. Kutai Kartanegara	12 439	12 812	–	–	4 539	4 675
4. Kutai Timur	8 625	8 884	–	–	11 640	11 989
5. Berau	14 304	14 733	140	144	2 742	2 824
6. Penajam Paser Utara	5 028	5 179	–	–	285	294
7. Mahakam Ulu	93	96	–	–	1 036	1 067
Kota/*Municipality*						
1. Balikpapan	911	938	109	112	790	814
2. Samarinda	7 066	7 278	214	220	12 802	13 186
3. Bontang	2 192	2 258	37	38	6 179	6 364
Kalimantan Timur	**68 997**	**71 068**	**694**	**714**	**76 292**	**78 581**

Sumber/*Source*: Kementerian Pertanian (Direktorat Jenderal Peternakan dan Kesehatan Hewan)/*Ministry of Agriculture (Directorate General of Livestock and Animal Health Service)*

https://kaltim.bps.go.id

Tabel / *Table* 5.5.2 **Populasi Unggas Menurut Kabupaten/Kota dan Jenis Unggas di Provinsi Kalimantan Timur (ekor), 2021 dan 2022**
Poultry Population by Regency/Municipality and Kind of Poultry in Kalimantan Timur Province (heads), 2021 and 2022

Kabupaten/Kota *Regency/Municipality*	Ayam Kampung *Free-Range Chicken*		Ayam Petelur *Laying Pullet*	
	2021	2022[x]	2021	2022[x]
(1)	(2)	(3)	(4)	(5)
Kabupaten/*Regency*				
1. Paser	1 906 183	1 963 368	...	...
2. Kutai Barat	226 147	232 931	...	...
3. Kutai Kartanegara	377 840	389 175	...	...
4. Kutai Timur	453 662	467 272	...	...
5. Berau	251 113	258 646	...	...
6. Penajam Paser Utara	442 376	455 647	...	...
7. Mahakam Ulu	62 561	64 438	...	...
Kota/*Municipality*				
1. Balikpapan	100 034	103 035	...	...
2. Samarinda	869 913	896 010	...	...
3. Bontang	126 147	129 931	...	...
Kalimantan Timur	**4 815 976**	**4 960 453**	**2 263 835**	**1 975 927**

https://kaltim.bps.go.id

Lanjutan Tabel/*Continued Table* 5.5.2

Kabupaten/Kota *Regency/Municipality*	Ayam Pedaging *Broiler*		Itik dan Itik Manila *Duck and Muscovy Duck*	
	2021	2022[x]	2021	2022[x]
(1)	(6)	(7)	(8)	(9)
Kabupaten/*Regency*				
1. Paser	...	...	43 164	44 459
2. Kutai Barat	...	...	21 782	22 435
3. Kutai Kartanegara	...	...	65 710	67 681
4. Kutai Timur	...	...	82 883	85 370
5. Berau	...	...	32 038	32 999
6. Penajam Paser Utara	...	...	22 358	23 029
7. Mahakam Ulu	...	...	1 629	1 678
Kota/*Municipality*				
1. Balikpapan	...	...	9 530	9 815
2. Samarinda	...	...	39 000	40 170
3. Bontang	...	...	7 347	7 567
Kalimantan Timur	**55 877 917**	**72 283 207**	**325 441**	**335 203**

Sumber/*Source*: Kementerian Pertanian (Direktorat Jenderal Peternakan dan Kesehatan Hewan)/*Ministry of Agriculture (Directorate General of Livestock and Animal Health Service)*

https://kaltim.bps.go.id

Tabel / *Table* 5.5.3 **Produksi Daging Ternak Menurut Kabupaten/Kota dan Jenis Ternak di Provinsi Kalimantan Timur (kg), 2021 dan 2022**
Meat Production by Regency/Municipality and Kind of Livestock in Kalimantan Timur Province (kg), 2021 and 2022

Kabupaten/Kota *Regency/Municipality*	Sapi/*Beef Cattle*		Kerbau/*Buffalo*	
	2021[x]	2022[x]	2021[x]	2022[x]
(1)	(2)	(3)	(4)	(5)
Kabupaten/*Regency*				
1. Paser	477 228,00	478 491,43	2 320,00	3 286,10
2. Kutai Barat	300 933,00	245 169,60	16 044,00	25 322,30
3. Kutai Kartanegara	749 410,00	777 844,77	8 119,00	3 866,00
4. Kutai Timur	707 074,00	903 246,36	10 825,00	5 992,30
5. Berau	595 863,00	517 036,14	–	8 891,80
6. Penajam Paser Utara	229 057,00	557 555,26	–	2 512,90
7. Mahakam Ulu	11 848,00	13 427,46	–	–
Kota/*Municipality*				
1. Balikpapan	1 704 339,00	1 362 492,11	1 740,00	–
2. Samarinda	2 051 084,00	1 956 459,69	4 253,00	13 917,60
3. Bontang	702 967,00	653 838,24	4 833,00	773,20
Kalimantan Timur	**7 529 803,00**	**7 465 561,06**	**48 132,00**	**64 562,20**

https://kaltim.bps.go.id

Lanjutan Tabel/*Continued Table* 5.5.3

Kabupaten/Kota *Regency/Municipality*	Kuda/*Horse*		Kambing/*Goat*	
	2021[x]	2022[x]	2021[x]	2022[x]
(1)	(6)	(7)	(8)	(9)
Kabupaten/*Regency*				
1. Paser	–	–	19 127,00	16 090,80
2. Kutai Barat	–	–	27 324,00	57 519,55
3. Kutai Kartanegara	–	–	31 954,00	45 021,35
4. Kutai Timur	–	–	57 203,00	69 157,55
5. Berau	–	–	27 602,00	67 551,00
6. Penajam Paser Utara	–	–	2 707,00	22 175,45
7. Mahakam Ulu	–	–	1 139,00	1 391,50
Kota/*Municipality*				
1. Balikpapan	–	–	11 145,00	211 027,30
2. Samarinda	–	–	80 909,00	210 179,75
3. Bontang	–	–	103 262,00	72 497,15
Kalimantan Timur	**–**	**–**	**362 372,00**	**772 611,40**

https://kaltim.bps.go.id

Lanjutan Tabel/*Continued Table* 5.5.3

Kabupaten/Kota *Regency/Municipality*	Domba/*Sheep*		Babi/*Pig*	
	2021[x]	2022[x]	2021[x]	2022[x]
(1)	(10)	(11)	(12)	(13)
Kabupaten/*Regency*				
1. Paser	166,00	472,21	36 080,00	63 255,75
2. Kutai Barat	–	127,63	310 476,00	717 645,42
3. Kutai Kartanegara	–	–	48 605,00	55 671,96
4. Kutai Timur	–	–	331 791,00	387 463,03
5. Berau	–	421,16	219 815,00	246 990,45
6. Penajam Paser Utara	–	–	–	16 489,01
7. Mahakam Ulu	–	–	240 613,00	129 728,87
Kota/*Municipality*				
1. Balikpapan	613,00	1 518,74	–	79 917,12
2. Samarinda	–	1 301,78	277 441,00	380 798,48
3. Bontang	587,00	1 033,76	82 445,00	133 750,58
Kalimantan Timur	**1 366,00**	**4 875,28**	**1 547 267,00**	**2 211 710,67**

Sumber/*Source*: Kementerian Pertanian (Direktorat Jenderal Peternakan dan Kesehatan Hewan)/*Ministry of Agriculture (Directorate General of Livestock and Animal Health Service*

https://kaltim.bps.go.id

Tabel / *Table* 5.5.4

Produksi Daging Unggas Menurut Kabupaten/Kota dan Jenis Unggas di Provinsi Kalimantan Timur (kg), 2021 dan 2022

Poultry Meat Production by Regency/Municipality and Kind of Poultry in Kalimantan Timur Province (kg), 2021 and 2022

Kabupaten/Kota *Regency/Municipality*	Ayam Kampung *Free-Range Chicken*		Ayam Petelur *Laying Pullet*	
	2021	2022[x]	2021	2022[x]
(1)	(2)	(3)	(4)	(5)
Kabupaten/*Regency*				
1. Paser	2 107 285,68	2 170 503,32	5 786,33	5 960,42
2. Kutai Barat	250 005,88	257 505,59	9 016,39	9 286,99
3. Kutai Kartanegara	417 702,12	430 233,33	179 362,70	184 744,03
4. Kutai Timur	501 523,34	516 569,20	28 413,00	29 265,39
5. Berau	277 605,79	285 933,15	119 042,35	122 614,27
6. Penajam Paser Utara	489 046,67	503 718,13	21 222,26	21 859,07
7. Mahakam Ulu	69 161,55	71 236,21	–	–
Kota/*Municipality*				
1. Balikpapan	110 587,59	113 905,56	47 806,00	49 240,18
2. Samarinda	961 689,19	990 539,06	141 257,71	145 495,31
3. Bontang	139 455,88	143 639,09	–	–
Kalimantan Timur	**5 324 063,69**	**5 483 782,64**	**551 906,74**	**568 465,66**

https://kaltim.bps.go.id

Lanjutan Tabel/*Continued Table* 5.5.4

Kabupaten/Kota *Regency/Municipality*	Ayam Pedaging *Broiler*		Itik dan Itik Manila *Duck and Muscovy Duck*	
	2021	2022[x]	2021	2022[x]
(1)	(6)	(7)	(8)	(9)
Kabupaten/*Regency*				
1. Paser	...	...	17 805,15	18 339,75
2. Kutai Barat	...	...	8 985,08	9 254,85
3. Kutai Kartanegara	...	...	27 105,38	27 918,83
4. Kutai Timur	...	...	47 304,95	48 723,95
5. Berau	...	...	13 215,68	13 612,50
6. Penajam Paser Utara	...	...	9 767,73	10 061,70
7. Mahakam Ulu	...	...	672,38	692,18
Kota/*Municipality*				
1. Balikpapan	...	...	4 158,00	4 282,03
2. Samarinda	...	...	17 230,95	17 747,95
3. Bontang	...	...	3 883,55	4 000,43
Kalimantan Timur	**61 612 108,94**	**85 909 016,07**	**150 128,85**	**154 634,17**

Sumber/*Source*: Kementerian Pertanian (Direktorat Jenderal Peternakan dan Kesehatan Hewan)/*Ministry of Agriculture (Directorate General of Livestock and Animal Health Service)*

https://kaltim.bps.go.id

Tabel / *Table* 5.5.5 **Produksi Telur Unggas dan Susu Sapi Menurut Kabupaten/ Kota di Provinsi Kalimantan Timur (kg), 2021 dan 2022**
Production of Poultry Eggs and Cow Milk by Regency/ Municipality in Kalimantan Timur Province (kg), 2021 and 2022

Kabupaten/Kota *Regency/Municipality*	Ayam Kampung *Free-Range Chicken*		Ayam Petelur *Laying Pullet*	
	2021	2022[x]	2021	2022[x]
(1)	(2)	(3)	(4)	(5)
Kabupaten/*Regency*				
1. Paser	1 220 910,21	1 257 537,20	...	...
2. Kutai Barat	144 847,15	149 192,31	...	...
3. Kutai Kartanegara	242 006,52	249 266,59	...	...
4. Kutai Timur	290 570,51	299 287,72	...	...
5. Berau	160 837,88	165 662,76	...	...
6. Penajam Paser Utara	283 341,83	291 841,90	...	...
7. Mahakam Ulu	40 070,32	41 272,54	...	...
Kota/*Municipality*				
1. Balikpapan	64 071,78	65 993,92	...	...
2. Samarinda	557 179,28	573 894,41	...	...
3. Bontang	80 797,15	83 220,81	...	...
Kalimantan Timur	**3 084 632,63**	**3 177 170,16**	**30 229 350,52**	**29 051 649,26**

https://kaltim.bps.go.id

Lanjutan Tabel/*Continued Table* 5.5.5

Kabupaten/Kota *Regency/Municipality*	Itik dan Itik Manila *Duck and Muscovy Duck*		Sapi Perah *Dairy Cattle*	
	2021	2022[x]	2021	2022[x]
(1)	(6)	(7)	(8)	(9)
Kabupaten/*Regency*				
1. Paser	345 876,24	356 253,17	–	–
2. Kutai Barat	174 540,73	179 773,27	–	–
3. Kutai Kartanegara	526 538,96	542 332,73	–	–
4. Kutai Timur	530 444,82	546 361,64	64 012,33	66 219,65
5. Berau	256 722,80	264 423,36	–	–
6. Penajam Paser Utara	173 595,41	178 805,66	2 207,32	2 207,32
7. Mahakam Ulu	13 053,29	13 445,93	–	–
Kota/*Municipality*				
1. Balikpapan	74 055,97	76 271,57	–	–
2. Samarinda	300 853,22	309 877,80	17 658,57	17 658,57
3. Bontang	50 175,01	51 678,01	–	–
Kalimantan Timur	**2 445 856,45**	**2 519 223,14**	**83 878,22**	**86 085,54**

Sumber/*Source*: Kementerian Pertanian (Direktorat Jenderal Peternakan dan Kesehatan Hewan)/*Ministry of Agriculture (Directorate General of Livestock and Animal Health Service)*

https://kaltim.bps.go.id

5.6 PERIKANAN
FISHERY

Tabel 5.6.1 / ***Table***
Produksi dan Nilai Produksi Perikanan Tangkap Menurut Kabupaten/Kota dan Jenis Penangkapan di Provinsi Kalimantan Timur, 2021
Production and Production Value of Fish Capture by Regency/ Municipality and Type of Captures in Kalimantan Timur Province, 2021

Kabupaten/Kota *Regency/Municipality*	Perikanan Tangkap di Laut *Marine Capture Fisheries*		Perikanan Perairan Umum Daratan *Inland Open Water Capture Fisheries*	
	Volume *Volume* (Ton)	Nilai *Value* (000 Rp)	Volume *Volume* (Ton)	Nilai *Value* (000 Rp)
(1)	(2)	(3)	(4)	(5)
Kabupaten/*Regency*				
1. Paser	10 530	254 864 812	70	3 546 563
2. Kutai Barat	–	–	1 560	36 318 936
3. Kutai Kartanegara	46 596	1 461 345 901	34 146	970 125 260
4. Kutai Timur	5 657	171 990 665	1 179	28 661 060
5. Berau	22 283	653 505 936	1 623	76 895 394
6. Penajam Paser Utara	6 736	206 491 486	160	5 433 765
7. Mahakam Ulu	–	–	62	8 414 250
Kota/*Municipality*				
1. Balikpapan	5 833	135 119 930	–	–
2. Samarinda	13 235	430 538 000	5 765	222 851 000
3. Bontang	21 306	1 022 295 518	–	–
Kalimantan Timur	**132 176**	**4 336 152 248**	**44 565**	**1 352 246 228**

https://kaltim.bps.go.id

Lanjutan Tabel/*Continued Table* 5.6.1

Kabupaten/Kota *Regency/Municipality*	Perikanan Tangkap *Fish Capture*	
	Volume *Volume* (Ton)	Nilai *Value* (000 Rp)
(1)	(6)	(7)
Kabupaten/*Regency*		
1. Paser	10 600	258 411 375
2. Kutai Barat	1 560	36 318 936
3. Kutai Kartanegara	80 742	2 431 471 161
4. Kutai Timur	6 836	200 651 725
5. Berau	23 906	730 401 330
6. Penajam Paser Utara	6 896	211 925 251
7. Mahakam Ulu	62	8 414 250
Kota/*Municipality*		
1. Balikpapan	5 833	135 119 930
2. Samarinda	19 000	653 389 000
3. Bontang	21 306	1 022 295 518
Kalimantan Timur	**176 741**	**5 688 398 476**

Sumber/*Source*: Database Validasi Nasional Satu Data KP/ *National One Data Validation Database Ministry of Fisheries*

https://kaltim.bps.go.id

Tabel / *Table* 5.6.2 **Produksi dan Nilai Produksi Perikanan Tangkap di Laut Menurut Kabupaten/Kota dan Komoditas Utama di Provinsi Kalimantan Timur, 2021**
Production and Production Value of Marine Capture Fisheries by Regency/Municipality and Main Commodity in Kalimantan Timur Province, 2021

Kabupaten/Kota *Regency/Municipality*	Perikanan Tangkap di Laut/*Marine Capture Fisheries*			
	Cakalang/*Skipjack Tuna*		Tongkol/*Eastern Little Tuna*	
	Volume *Volume* (Ton)	Nilai *Value* (000 Rp)	Volume *Volume* (Ton)	Nilai *Value* (000 Rp)
(1)	(2)	(3)	(4)	(5)
Kabupaten/*Regency*				
1. Paser	–	–	168	3 354 700
2. Kutai Barat	–	–	–	–
3. Kutai Kartanegara	–	–	414	9 395 535
4. Kutai Timur	47	947 720	494	9 644 700
5. Berau	629	12 914 265	2 242	44 003 466
6. Penajam Paser Utara	161	3 223 120	491	14 365 618
7. Mahakam Ulu	–	–	–	–
Kota/*Municipality*				
1. Balikpapan	107	2 251 460	655	10 417 750
2. Samarinda	623	13 083 000	2 242	57 778 000
3. Bontang	1 872	65 511 880	3 779	132 272 000
Kalimantan Timur	**3 439**	**97 931 445**	**10 485**	**281 231 769**

https://kaltim.bps.go.id

Lanjutan Tabel/*Continued Table* 5.6.2

Kabupaten/Kota *Regency/Municipality*	Perikanan Tangkap di Laut/*Marine Capture Fisheries*			
	Tuna/*Tuna*		Udang/*Shrimp*	
	Volume *Volume* (Ton)	Nilai *Value* (000 Rp)	Volume *Volume* (Ton)	Nilai *Value* (000 Rp)
(1)	(6)	(7)	(8)	(9)
Kabupaten/*Regency*				
1. Paser	–	–	2 835	136 466 020
2. Kutai Barat	–	–	–	–
3. Kutai Kartanegara	–	–	21 117	944 037 580
4. Kutai Timur	371	9 277 375	1 435	79 078 480
5. Berau	202	5 807 376	2 518	158 449 075
6. Penajam Paser Utara	238	5 957 850	807	46 668 180
7. Mahakam Ulu	–	–	–	–
Kota/*Municipality*				
1. Balikpapan	163	4 477 825	229	9 363 990
2. Samarinda	–	–	740	62 900 000
3. Bontang	922	50 695 260	279	13 109 560
Kalimantan Timur	**1 896**	**76 215 686**	**29 960**	**1 450 072 885**

https://kaltim.bps.go.id

Lanjutan Tabel/*Continued Table* 5.6.2

Kabupaten/Kota *Regency/Municipality*	Perikanan Tangkap di Laut/*Marine Capture Fisheries*			
	Lainnya/*Others*		Tangkap di Laut/*Marine Capture*	
	Volume *Volume* (Ton)	Nilai *Value* (000 Rp)	Volume *Volume* (Ton)	Nilai *Value* (000 Rp)
(1)	(10)	(11)	(12)	(13)
Kabupaten/*Regency*				
1. Paser	7 527	115 044 092	10 530	254 864 812
2. Kutai Barat	–	–	–	–
3. Kutai Kartanegara	25 065	507 912 786	46 596	1 461 345 901
4. Kutai Timur	3 310	73 042 390	5 657	171 990 665
5. Berau	16 692	432 331 754	22 283	653 505 936
6. Penajam Paser Utara	5 039	136 276 718	6 736	206 491 486
7. Mahakam Ulu	–	–	–	–
Kota/*Municipality*				
1. Balikpapan	4 679	108 608 905	5 833	135 119 930
2. Samarinda	9 630	296 777 000	13 235	430 538 000
3. Bontang	14 454	760 706 818	21 306	1 022 295 518
Kalimantan Timur	**86 396**	**2 430 700 463**	**132 176**	**4 336 152 248**

Sumber/*Source*: Database Validasi Nasional Satu Data KP/ *National One Data Validation Database Ministry of Fisheries*

https://kaltim.bps.go.id

Tabel / *Table* 5.6.3 **Produksi dan Nilai Produksi Perikanan Tangkap di Perairan Umum Daratan Menurut Kabupaten/Kota dan Komoditas Utama di Provinsi Kalimantan Timur, 2021**
Production and Production Value of Inland Open Water Capture Fisheries by Regency/Municipality and Main Commodity in Kalimantan Timur Province, 2021

Kabupaten/Kota *Regency/Municipality*	Perikanan Tangkap di Perairan Umum Daratan *Inland Open Water Capture Fisheries*			
	Udang *Shrimp*		Ikan *Fish*	
	Volume *Volume* (Ton)	Nilai *Value* (000 Rp)	Volume *Volume* (Ton)	Nilai *Value* (000 Rp)
(1)	(2)	(3)	(4)	(5)
Kabupaten/*Regency*				
1. Paser	29	2 364 360	41	1 182 203
2. Kutai Barat	–	–	1 560	36 318 936
3. Kutai Kartanegara	922	115 198 125	33 224	854 927 135
4. Kutai Timur	6	506 250	1 173	28 154 810
5. Berau	604	52 343 689	1 019	24 551 705
6. Penajam Paser Utara	12	671 880	148	4 761 885
7. Mahakam Ulu	–	–	62	8 414 250
Kota/*Municipality*				
1. Balikpapan	–	–	–	–
2. Samarinda	1 027	91 560 000	4 738	131 291 000
3. Bontang	–	–	–	–
Kalimantan Timur	**2 600**	**262 644 304**	**41 965**	**1 089 601 924**

https://kaltim.bps.go.id

Lanjutan Tabel/*Continued Table* 5.6.3

Kabupaten/Kota *Regency/Municipality*	Perikanan Tangkap di Perairan Umum Daratan *Inland Open Water Capture Fisheries*			
	Lainnya *Others*		Tangkap di Perairan Umum *Inland Open Water Capture*	
	Volume *Volume* (Ton)	Nilai *Value* (000 Rp)	Volume *Volume* (Ton)	Nilai *Value* (000 Rp)
(1)	(6)	(7)	(8)	(9)
Kabupaten/*Regency*				
1. Paser	–	–	70	3 546 563
2. Kutai Barat	–	–	1 560	36 318 936
3. Kutai Kartanegara	–	–	34 146	970 125 260
4. Kutai Timur	–	–	1 179	28 661 060
5. Berau	–	–	1 623	76 895 394
6. Penajam Paser Utara	–	–	160	5 433 765
7. Mahakam Ulu	–	–	62	8 414 250
Kota/*Municipality*				
1. Balikpapan	–	–	–	–
2. Samarinda	–	–	5 765	222 851 000
3. Bontang	–	–	–	–
Kalimantan Timur	**–**	**–**	**44 565**	**1 352 246 228**

https://kaltim.bps.go.id

Tabel / *Table* 5.6.4 **Produksi dan Nilai Produksi Perikanan Tangkap di Perairan Umum Daratan Menurut Kabupaten/Kota dan Lokasi di Provinsi Kalimantan Timur, 2020[x] dan 2021[xx]**
Production and Production Value of Inland Open Water Capture Fisheries by Regency/Municipality and Ecosystem in Kalimantan Timur Province, 2020[x] and 2021[xx]

Kabupaten/Kota *Regency/Municipality*	Waduk *Reservoir*		Sungai *River*		Danau *Lake*	
	Volume *Volume* (Ton)	Nilai *Value* (000 Rp)	Volume *Volume* (Ton)	Nilai *Value* (000 Rp)	Volume *Volume* (Ton)	Nilai *Value* (000 Rp)
(1)	(2)	(3)	(4)	(5)	(6)	(7)
Kabupaten/*Regency*						
1. Paser	–	–	36	2 443 664	–	–
2. Kutai Barat	–	–	742	17 265 583	818	19 053 353
3. Kutai Kartanegara	–	–	34 146	970 125 260	–	–
4. Kutai Timur	–	–	1 179	28 661 060	–	–
5. Berau	–	–	1 623	76 895 394	–	–
6. Penajam Paser Utara	–	–	160	5 433 765	–	–
7. Mahakam Ulu	–	–	62	8 414 250	–	–
Kota/*Municipality*						
1. Balikpapan	–	–	–	–	–	–
2. Samarinda	–	–	5 765	222 851 000	–	–
3. Bontang	–	–	–	–	–	–
Kalimantan Timur	**–**	**–**	**43 713**	**1 332 089 976**	**818**	**19 053 353**

https://kaltim.bps.go.id

Lanjutan Tabel/*Continued Table* 5.6.4

Kabupaten/Kota *Regency/Municipality*	Rawa *Swamp*		Genangan Air *Puddle*	
	Volume *Volume* (Ton)	Nilai *Value* (000 Rp)	Volume *Volume* (Ton)	Nilai *Value* (000 Rp)
(1)	(8)	(9)	(10)	(11)
Kabupaten/*Regency*				
1. Paser	34	1 102 899	–	–
2. Kutai Barat	–	–	–	–
3. Kutai Kartanegara	–	–	–	–
4. Kutai Timur	–	–	–	–
5. Berau	–	–	–	–
6. Penajam Paser Utara	–	–	–	–
7. Mahakam Ulu	–	–	–	–
Kota/*Municipality*				
1. Balikpapan	–	–	–	–
2. Samarinda	–	–	–	–
3. Bontang	–	–	–	–
Kalimantan Timur	**34**	**1 102 899**	**–**	**–**

https://kaltim.bps.go.id

Tabel 5.6.5 ***Table***

Produksi Perikanan Budidaya Menurut Kabupaten/Kota dan Jenis Kegiatan di Provinsi Kalimantan Timur, 2021
Production of Aquaculture by Regency/Municipality and Type of Activity in Kalimantan Timur Province, 2021

Kabupaten/Kota *Regency/Municipality*	Pembesaran (ton) *Growing/Rearing (ton)*	Pembenihan (1.000 Ekor) *Breeding (1,000 Head)*	Ikan Hias (1.000 Ekor) *Ornament Fish (1,000 Head)*
(1)	(2)	(3)	(4)
Kabupaten/*Regency*			
1. Paser	14 012	2 390	–
2. Kutai Barat	2 178	193	5
3. Kutai Kartanegara	126 139	832 252	1 846
4. Kutai Timur	917	–	–
5. Berau	2 380	5 105	–
6. Penajam Paser Utara	8 977	17 160	–
7. Mahakam Ulu	4	–	–
Kota/*Municipality*			
1. Balikpapan	487	337 833	26
2. Samarinda	737	36 301	96
3. Bontang	4 414	66	88
Kalimantan Timur	**160 245**	**1 231 300**	**2 061**

https://kaltim.bps.go.id

Tabel 5.6.6 ***Table***

Produksi dan Nilai Produksi Perikanan Budidaya Menurut Kabupaten/Kota dan Jenis Budidaya di Provinsi Kalimantan Timur, 2021
Production and Production Value of Aquaculture by Regency/ Municipality and Type of Culture in Kalimantan Timur Province, 2021

Kabupaten/Kota *Regency/Municipality*	Jaring Apung Laut *Marine Floating Net*		Jaring Apung Tawar *Freshwater Floating Net*		Jaring Tancap Tawar *Freshwater Pen Culture*	
	Volume *Volume* (Ton)	Nilai *Value* (000 Rp)	Volume *Volume* (Ton)	Nilai *Value* (000 Rp)	Volume *Volume* (Ton)	Nilai *Value* (000 Rp)
(1)	(2)	(3)	(4)	(5)	(6)	(7)
Kabupaten/*Regency*						
1. Paser	–	–	4	99 711	–	–
2. Kutai Barat	–	–	122	4 149 700	–	–
3. Kutai Kartanegara	16	1 130 920	–	–	–	–
4. Kutai Timur	5	1 151 700	33	1 332 285	–	–
5. Berau	138	26 138 580	–	–	–	–
6. Penajam Paser Utara	3	560 825	–	–	–	–
7. Mahakam Ulu	–	–	–	–	–	–
Kota/*Municipality*						
1. Balikpapan	–	–	–	–	–	–
2. Samarinda	–	–	168	3 955 000	–	–
3. Bontang	32	1 523 970	–	–	31	682 092
Kalimantan Timur	**194**	**30 505 995**	**327**	**9 536 696**	**31**	**682 092**

https://kaltim.bps.go.id

Lanjutan Tabel/*Continued Table* 5.6.6

Kabupaten/Kota *Regency/Municipality*	Karamba *Cage*		Kolam Air Deras *Running Freshwater Pond*		Kolam Air Tenang *Quiet Freshwater Pond*	
	Volume *Volume* (Ton)	Nilai *Value* (000 Rp)	Volume *Volume* (Ton)	Nilai *Value* (000 Rp)	Volume *Volume* (Ton)	Nilai *Value* (000 Rp)
(1)	(8)	(9)	(10)	(11)	(12)	(13)
Kabupaten/*Regency*						
1. Paser	–	–	–	–	205	4 755 555
2. Kutai Barat	1 666	52 862 610	–	–	390	11 360 548
3. Kutai Kartanegara	72 524	2 320 020 325	–	–	2 032	59 690 895
4. Kutai Timur	–	–	–	–	729	26 906 975
5. Berau	40	1 835 100	–	–	381	15 172 450
6. Penajam Paser Utara	–	–	–	–	37	807 550
7. Mahakam Ulu	–	–	–	–	4	192 695
Kota/*Municipality*						
1. Balikpapan	–	–	–	–	275	5 764 954
2. Samarinda	–	–	–	–	569	11 971 000
3. Bontang	–	–	–	–	40	1 035 836
Kalimantan Timur	**74 230**	**2 374 718 035**	**–**	**–**	**4 662**	**137 658 458**

https://kaltim.bps.go.id

Lanjutan Tabel/*Continued Table* 5.6.6

Kabupaten/Kota *Regency/Municipality*	Laut Lainnya *Other Marine Culture*		Minapadi Sawah *Rice Fish*		Rumput Laut *Sea Weed*	
	Volume *Volume* (Ton)	Nilai *Value* (000 Rp)	Volume *Volume* (Ton)	Nilai *Value* (000 Rp)	Volume *Volume* (Ton)	Nilai *Value* (000 Rp)
(1)	(14)	(15)	(16)	(17)	(18)	(19)
Kabupaten/*Regency*						
1. Paser	–	–	–	–	–	–
2. Kutai Barat	–	–	–	–	–	–
3. Kutai Kartanegara	–	–	7	235 900	781	4 673 013
4. Kutai Timur	–	–	3	112 500	111	332 772
5. Berau	–	–	–	–	–	–
6. Penajam Paser Utara	–	–	–	–	–	–
7. Mahakam Ulu	–	–	–	–	–	–
Kota/*Municipality*						
1. Balikpapan	–	–	–	–	160	797 980
2. Samarinda	–	–	–	–	–	–
3. Bontang	–	–	–	–	4 302	13 985 610
Kalimantan Timur	**–**	**–**	**10**	**348 400**	**5 354**	**19 789 375**

https://kaltim.bps.go.id

Lanjutan Tabel/*Continued Table* 5.6.6

Kabupaten/Kota *Regency/Municipality*	Tambak Intensif *Intensive Brackishwater Pond*		Tambak Sederhana *Traditional Brackishwater Pond*	
	Volume *Volume* (Ton)	Nilai *Value* (000 Rp)	Volume *Volume* (Ton)	Nilai *Value* (000 Rp)
(1)	(20)	(21)	(22)	(23)
Kabupaten/*Regency*				
1. Paser	–	–	13 803	377 447 346
2. Kutai Barat	–	–	–	–
3. Kutai Kartanegara	–	–	50 779	1 660 845 420
4. Kutai Timur	–	–	36	1 155 355
5. Berau	–	–	1 821	143 162 050
6. Penajam Paser Utara	–	–	8 937	65 570 200
7. Mahakam Ulu	–	–	–	–
Kota/*Municipality*				
1. Balikpapan	–	–	52	1 785 428
2. Samarinda	–	–	–	–
3. Bontang	–	–	9	298 815
Kalimantan Timur	**–**	**–**	**75 437**	**2 250 264 614**

https://kaltim.bps.go.id

Lanjutan Tabel/*Continued Table* 5.6.6

Kabupaten/Kota *Regency/Municipality*	Tambak Semi Intensif *Semi Intensive Brackishwater Pond*		Jumlah *Total*	
	Volume *Volume* (Ton)	Nilai *Value* (000 Rp)	Volume *Volume* (Ton)	Nilai *Value* (000 Rp)
(1)	(24)	(25)	(26)	(27)
Kabupaten/*Regency*				
1. Paser	–	–	14 012	382 302 612
2. Kutai Barat	–	–	2 178	68 372 858
3. Kutai Kartanegara	–	–	126 139	4 046 596 473
4. Kutai Timur	–	–	917	30 991 587
5. Berau	–	–	2 380	186 308 180
6. Penajam Paser Utara	–	–	8 977	66 938 575
7. Mahakam Ulu	–	–	4	192 695
Kota/*Municipality*				
1. Balikpapan	–	–	487	8 348 362
2. Samarinda	–	–	737	15 926 000
3. Bontang	–	–	4 414	17 526 323
Kalimantan Timur	**–**	**–**	**160 245**	**4 823 503 665**

https://kaltim.bps.go.id

Tabel 5.6.7 ***Table***

Produksi dan Nilai Produksi Perikanan Budidaya Menurut Kabupaten/Kota dan Komoditas Utama di Provinsi Kalimantan Timur, 2021
Production and Production Value of Aquaculture by Regency/ Municipality and Main Commodity in Kalimantan Timur Province, 2021

Kabupaten/Kota *Regency/Municipality*	Gurame *Giant Gouramy*		Patin *Pangasius Catfish*		Lele *Torpedo Shaped Catfish*	
	Volume *Volume* (Ton)	Nilai *Value* (000 Rp)	Volume *Volume* (Ton)	Nilai *Value* (000 Rp)	Volume *Volume* (Ton)	Nilai *Value* (000 Rp)
(1)	(2)	(3)	(4)	(5)	(6)	(7)
Kabupaten/*Regency*						
1. Paser	...	...	3	73 050	148	2 967 316
2. Kutai Barat	...	...	305	8 536 360	209	5 231 300
3. Kutai Kartanegara	...	...	11 849	296 217 000	861	21 532 500
4. Kutai Timur	...	...	2	63 750	187	4 687 100
5. Berau	...	...	99	3 463 950	97	2 429 500
6. Penajam Paser Utara	...	...	1	12 950	22	394 650
7. Mahakam Ulu	...	...	1	10 545	2	89 690
Kota/*Municipality*						
1. Balikpapan	...	...	–	–	256	4 802 549
2. Samarinda	...	...	40	1 007 500	624	12 486 000
3. Bontang	...	...	1	11 400	66	1 494 478
Kalimantan Timur	**...**	**...**	**12 301**	**309 396 505**	**2 472**	**56 115 083**

https://kaltim.bps.go.id

Lanjutan Tabel/*Continued Table* 5.6.7

Kabupaten/Kota *Regency/Municipality*	Nila *Nile Tilapia*		Ikan Mas *Common Carp*		Kakap *Snapper*	
	Volume *Volume* (Ton)	Nilai *Value* (000 Rp)	Volume *Volume* (Ton)	Nilai *Value* (000 Rp)	Volume *Volume* (Ton)	Nilai *Value* (000 Rp)
(1)	(8)	(9)	(10)	(11)	(12)	(13)
Kabupaten/*Regency*						
1. Paser	107	2 159 273	8	267 855	517	15 497 100
2. Kutai Barat	422	14 352 760	310	10 527 148	–	–
3. Kutai Kartanegara	20 597	720 904 800	16 169	565 924 555	260	7 807 500
4. Kutai Timur	182	5 904 330	206	9 247 635	–	–
5. Berau	158	7 101 900	67	4 012 200	–	–
6. Penajam Paser Utara	11	321 060	1	38 250	5	153 950
7. Mahakam Ulu	1	92 460	–	–	–	–
Kota/*Municipality*						
1. Balikpapan	7	247 555	–	–	–	–
2. Samarinda	49	1 470 000	14	472 500	–	–
3. Bontang	2	57 900	1	55 300	2	80 800
Kalimantan Timur	**21 536**	**752 612 038**	**16 776**	**590 545 443**	**784**	**23 539 350**

https://kaltim.bps.go.id

Lanjutan Tabel/*Continued Table* 5.6.7

Kabupaten/Kota *Regency/Municipality*	Bandeng *Milkfish*		Rumput Laut *Seaweed*		Kerapu *Groupers*	
	Volume *Volume* (Ton)	Nilai *Value* (000 Rp)	Volume *Volume* (Ton)	Nilai *Value* (000 Rp)	Volume *Volume* (Ton)	Nilai *Value* (000 Rp)
(1)	(14)	(15)	(16)	(17)	(18)	(19)
Kabupaten/*Regency*						
1. Paser	7 925	115 259 611	3 434	6 047 417	–	–
2. Kutai Barat	–	–	–	–	–	–
3. Kutai Kartanegara	6 905	103 572 900	12 178	50 262 013	–	–
4. Kutai Timur	13	262 080	111	332 772	2	314 400
5. Berau	931	13 963 050	–	–	–	–
6. Penajam Paser Utara	454	7 461 110	7 150	5 720 000	–	–
7. Mahakam Ulu	–	–	–	–	–	–
Kota/*Municipality*						
1. Balikpapan	43	877 503	160	797 980	–	–
2. Samarinda	–	–	–	–	–	–
3. Bontang	6	168 375	4 301	13 985 610	–	–
Kalimantan Timur	**16 277**	**241 564 629**	**27 334**	**77 145 792**	**2**	**314 400**

https://kaltim.bps.go.id

Lanjutan Tabel/*Continued Table* 5.6.7

Kabupaten/Kota *Regency/Municipality*	Udang *Shrimp*		Ikan lainnya *Others*	
	Volume *Volume* (Ton)	Nilai *Value* (000 Rp)	Volume *Volume* (Ton)	Nilai *Value* (000 Rp)
(1)	(20)	(21)	(22)	(23)
Kabupaten/*Regency*				
1. Paser	1 817	238 862 100	53	1 168 890
2. Kutai Barat	–	–	932	29 725 290
3. Kutai Kartanegara	23 633	1 289 309 325	33 687	991 065 880
4. Kutai Timur	23	893 275	191	9 286 245
5. Berau	890	129 199 000	138	26 138 580
6. Penajam Paser Utara	343	20 313 840	990	32 522 765
7. Mahakam Ulu	–	–	–	–
Kota/*Municipality*				
1. Balikpapan	3	332 730	18	1 290 045
2. Samarinda	–	–	10	490 000
3. Bontang	3	130 000	32	1 542 460
Kalimantan Timur	**26 712**	**1 679 040 270**	**36 051**	**1 093 230 155**

https://kaltim.bps.go.id

https://kaltim.bps.go.id

BAB 6
Chapter

PERTAMBANGAN DAN ENERGI

Mining and Energy

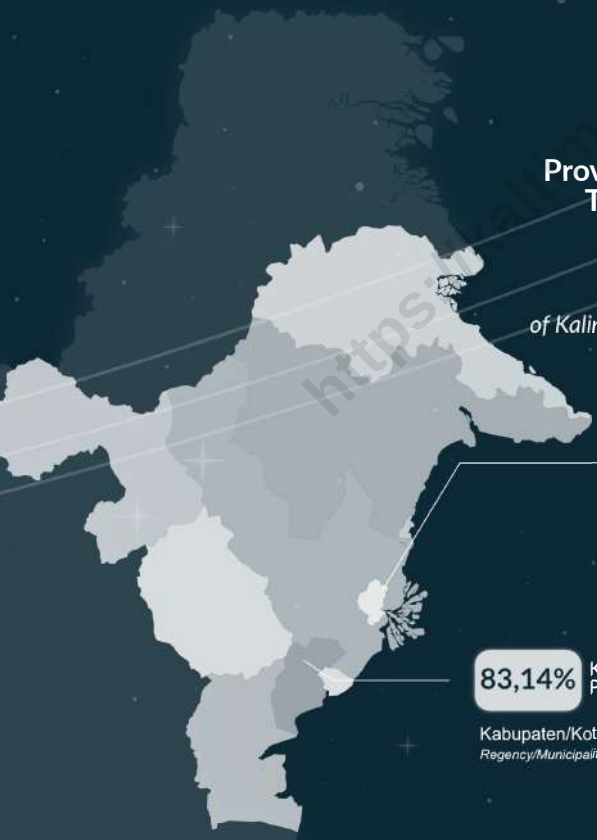

Rasio Elektrifikasi Provinsi Kalimatan Timur Tahun 2022 mencapai

93,09%

The electrification ratio of Kalimantan Timur Province 2022 has reached 93.09%

100% **Kota/*Municipality* Samarinda**

Kabupaten/Kota dengan rasio elektrifikasi tertinggi

Regency/Municipality with with the higest electrification ratio

83,14% **Kabupaten/*Regency* Penajam Paser Utara**

Kabupaten/Kota dengan rasio elektrifikasi terendah

Regency/Municipaity with with the lowest electrification ratio

Sumber: Dinas Energi dan Sumber Daya Mineral Provinsi Kalimantan Timur

Source: Regional Energy and Mineral Resources Office of Kalimantan Timur Province

https://kaltim.bps.go.id

https://kaltim.bps.go.id

PENJELASAN TEKNIS

1. Pertambangan adalah suatu kegiatan pengambilan endapan bahan galian berharga dan bernilai ekonomis dari dalam kulit bumi, baik secara mekanis maupun manual, pada permukaan bumi, di bawah permukaan bumi dan di bawah permukaan air. Hasil kegiatan ini antara lain, minyak dan gas bumi, batubara, pasir besi, bijih timah, bijih nikel, bijih bauksit, bijih tembaga, bijih emas, perak dan bijih mangan.
2. Batubara adalah endapan senyawa organik karbonan yang terbentuk secara alamiah dari sisa tumbuh-tumbuhan.
3. Pertambangan Batubara adalah pertambangan endapan karbon yang terdapat di dalam bumi, termasuk bitumen padat, gambut, dan batuan aspal.
4. Minyak Bumi adalah hasil proses alami berupa hidrokarbon yang dalam kondisi tekanan dan temperatur atmosfer berupa fasa cair atau padat, termasuk aspal, lilin mineral atau ozokerit, dan bitumen yang diperoleh dari proses penambangan, tetapi tidak termasuk batubara atau endapan hidrokarbon lain yang berbentuk padat yang diperoleh dari kegiatan yang tidak berkaitan dengan kegiatan usaha Minyak

TECHNICAL NOTES

1. *Mining is an activity of extracting economically valuable mineral deposits from the earth's crust, either mechanically or manually, on the earth's surface, below the earth's surface and under the water surface. The results of this activity include oil and natural gas, coal, iron sand, tin ore, nickel ore, bauxite ore, copper ore, gold ore, silver and manganese ore.*
2. *Coal is a naturally occurring carbonaceous organic compound deposit from plant residues.*
3. *Coal Mining is the mining of carbon deposits found in the earth, including solid bitumen, peat, and asphalt rock.*
4. *Crude Oil is the result of a natural process in the form of hydrocarbons under atmospheric pressure and temperature in the form of a liquid or solid phase, including asphalt, mineral wax or ozokerite, and bitumen obtained from the mining process, but excluding coal or other hydrocarbon deposits in solid form obtained from activities not related to Oil and Gas business activities.*

https://kaltim.bps.go.id

dan Gas Bumi.

5. Gas Bumi adalah hasil proses alami berupa hidrokarbon yang dalam kondisi tekanan dan temperatur atmosfer berupa fasa gas yang diperoleh dari proses penambangan Minyak dan Gas Bumi;

6. Perjanjian Karya Pengusahaan Pertambangan Batubara (PKP2B) adalah perjanjian antara Pemerintah Republik Indonesia dengan perusahaan berbadan hukum Indonesia untuk melakukan kegiatan usaha pertambangan batubara.

7. Izin Usaha Pertambangan (IUP) adalah izin untuk melaksanakan usaha pertambangan.

8. Ketenagalistrikan adalah segala sesuatu yang menyangkut penyediaan dan pemanfaatan tenaga listrik serta usaha penunjang tenaga listrik.

9. Tenaga listrik adalah suatu bentuk energi sekunder yang dibangkitkan, ditransmisikan, dan didistribusikan untuk segala macam keperluan, tetapi tidak meliputi listrik yang dipakai untuk komunikasi, elektronika, atau isyarat.

10. Perusahaan Air Bersih adalah perusahaan yang melakukan kegiatan pengadaan, penjernihan, penyediaan dan penyaluran air

5. Natural Gas is the result of a natural process in the form of hydrocarbons under conditions of atmospheric pressure and temperature in the form of a gas phase obtained from the mining process of Oil and Gas;

6. Coal Mining Concession Work Agreement (PKP2B) is an agreement between the Government of the Republic of Indonesia and an Indonesian legal entity company to conduct coal mining business activities.

7. Mining Business Permit (IUP) is a permit to carry out a mining business.

8. Electricity is everything related to the supply and utilization of electric power and the business of supporting electricity.

9. Electric power is a form of secondary energy that is generated, transmitted, and distributed for all kinds of purposes, but does not include electricity used for communication, electronics, or signaling.

10. Clean Water Company is a company that carries out procurement, purification, supply and distribution of clean water

https://kaltim.bps.go.id

bersih secara langsung melalui pipa penyalur atau mobil tangki kepada pelanggan ke rumah tangga, industri dan konsumen lainnya dengan tujuan komersial. Perusahaan/usaha air bersih yang dicakup adalah Perusahaan Air Minum (PAM), Perusahaan Daerah Air Minum (PDAM), dan Badan Pengelola Air Minum (BPAM), serta perusahaan atau usaha swasta lainnya.

directly through distribution pipes or tank cars to customers for households, industries and other consumers for commercial purposes. The clean water companies/businesses covered are drinking water companies (PAM), regional drinking water companies (PDAMs), and drinking water management agencies (BPAM), as well as other private companies or businesses.

11. Pekerja adalah semua orang yang terlibat dalam operasional perusahaan, baik sebagai pekerja teknis maupun pekerja non teknis.

11. Workers are all people involved in company operations, both as technical workers and non-technical workers.

12. Pengeluaran untuk pekerja adalah pengeluaran dalam bentuk upah/gaji, upah lembur, hadiah, bonus, dana pensiun, tunjangan kecelakaan dan pengeluaran lainnya yang dibayarkan dalam bentuk uang maupun barang.

12. Expenditures for workers are expenditures in the form of wages/salaries, overtime pay, gifts, bonuses, pension funds, accident benefits and other expenses paid in cash or in kind.

https://kaltim.bps.go.id

ULASAN

PERTAMBANGAN

Produksi batubara Kalimantan Timur pada tahun 2021 lalu tercatat sebesar 294,25 juta ton. Pada 2022, nilai produksi batubara tercatat jauh lebih sedikit, yaitu sebesar 41,54 juta ton. Hal ini disebabkan oleh perubahan ketentuan pada UU No.3/2020, sejak Desemember 2020 tidak semua perusahaan pertambangan minerba menyampaikan laporan ke Dinas ESDM, sehingga data yang tercatat pada 2022 semakin menurun. Sementara itu, produksi minyak bumi dan gas bumi masih terus menunjukkan penurunan. Produksi minyak bumi hanya mencapai 17,74 juta barrel dan produksi gas bumi hanya mencapai 172,83 juta MMBtu.

ENERGI

Pada tahun 2022 produksi listrik di 4 Cabang/Ranting PLN di Kalimantan Timur mencapai 4.250,97 juta KWH. Dari jumlah tersebut, 3.983,87 juta KWH terjual; 27,51 juta KWH dipakai sendiri; dan 283 juta KWH susut/hilang.

Dari segi jumlah pelanggan listrik, tercatat adanya kenaikan jumlah di setiap Kabupaten/Kota di Kalimantan Timur. Jumlah pelanggan listrik terbesar di tahun 2022 ada di Kota Samarinda dengan 311,29 ribu pelanggan; sementara jumlah pelanggan listrik terkecil ada di Kabupaten Mahakam Ulu, dengan hanya 5,61 ribu pelanggan.

DESCRIPTION

MINING

Kalimantan Timur's coal production in 2021 was recorded at 294.25 million tons. In 2022, the value of coal production is recorded to be much less, namely 41.54 million tonnes. This is due to changes in provisions in Law No.3/2020, since December 2020 not all minerba mining companies have submitted reports to the ESDM Office, so the data recorded in 2022 has decreased. Meanwhile, oil and gas production continued to show a decline. Oil production only reached 17.74 million barrels and gas production only reached 172.83 million MMBtu.

ENERGY

In 2021 electricity production in 4 PLN Branches in Kalimantan Timur reached 4,250.97 million KWH. Of these, 3,983.87 million KWH were sold; 27.51 million KWH own used; and 283 million KWH lost.

In terms of the number of electricity customers, there has been an increase in all of regencies/municipalities in Kalimantan Timur. The largest number of electricity customers in 2022 was in Samarinda Municipality with 311.29 thousand customers; while the smallest number of electricity customers is in Mahakam Ulu Regency, with only 5.61 thousand customers.

https://kaltim.bps.go.id

Gambar / *Figures* 6.1

Produksi Minyak Bumi dan Gas Bumi di Provinsi Kalimantan Timur, 2017-2021
Production of Oil and Gas in Kalimantan Timur Province, 2017-2021

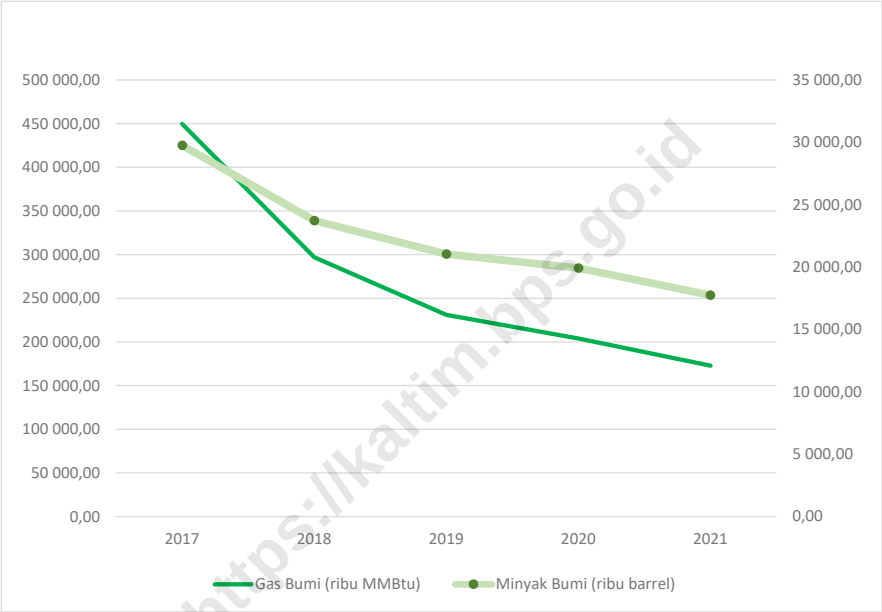

https://kaltim.bps.go.id

Sumber/*Source*: Dinas Energi dan Sumber Daya Mineral Provinsi Kalimantan Timur/*Energy and Mineral Resources Office of Kalimantan Timur Province*

Gambar / *Figures* 6.2 **Jumlah Pelanggan Listrik di Provinsi Kalimantan Timur, 2018–2022**
Number of Electricity Customers in Kalimantan Timur Province, 2018–2022

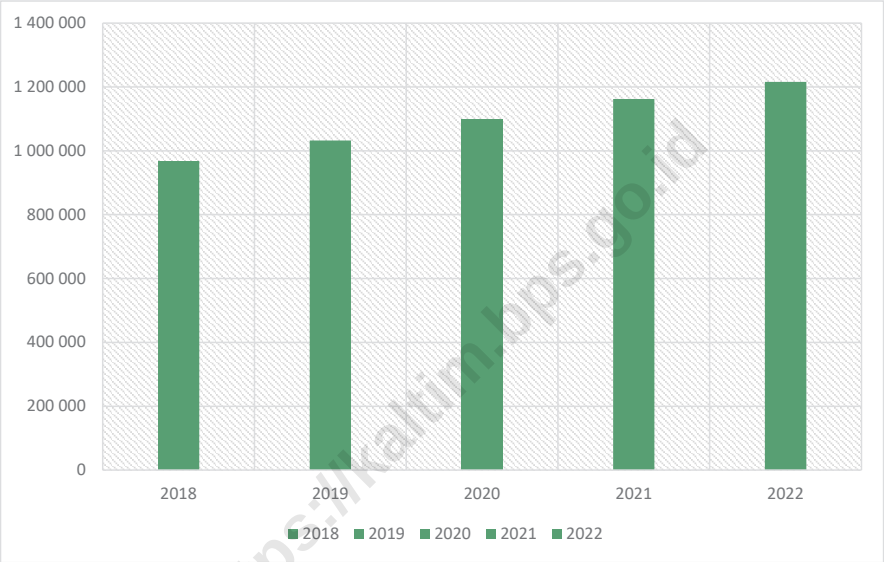

https://kaltim.bps.go.id

Sumber/*Source*: PT PLN (Persero) Unit Induk Wilayah Kalimantan Timur dan Kalimantan Utara/ *PT PLN (Persero) Main Office for Kalimantan Timur and Kalimantan Utara*

Tabel / *Table* 6.1

Daya Terpasang, Produksi, dan Distribusi Listrik PT. PLN (Persero) pada Cabang/Ranting PLN Menurut Kabupaten/ Kota di Provinsi Kalimantan Timur, 2022
Installed Electricity Power, Production, and Distribution of PT. PLN (Persero) at PLN Branch by Regency/Municipality in Kalimantan Timur Province, 2022

Cabang/ Ranting PLN *PLN Branch*	Daya Tersambung *Connected Electricity Power* (VA)	Produksi Listrik *Electricity Production* (KWH)	Listrik Terjual *Electricity Sold* (KWH)	Dipakai Sendiri *Own Used* (KWH)	Susut/ Hilang *Shrinkage/ Lost* (KWH)
(1)	(2)	(3)	(4)	(5)	(6)
1. Samarinda[1]	1 024 721 195	1 849 427 203	1 675 094 936	11 659 219	129 159 381
2. Balikpapan[2]	947 098 057	1 583 794 094	1 521 828 284	10 354 034	99 198 898
3. Berau[3]	205 224 850	300 253 238	287 706 903	1 852 521	15 688 567
4. Bontang[4]	309 634 400	541 898 897	499 241 408	3 648 378	38 954 374
Kalimantan Timur	**2 486 678 502**	**4 250 969 766**	**3 983 871 530**	**27 514 152**	**283 001 220**

https://kaltim.bps.go.id

Catatan/*Note*: [1] Melayani Kota Samarinda, Kab. Kutai Kartanegara, Kab. Kutai Barat, Kab. Mahakam Ulu/*Serving Samarinda Municipality, Kutai Kartanegara Regency, Kutai Barat Regency, Mahakam Ulu Regency*
[2] Melayani Kota Balikpapan, Kab. Penajam Paser Utara, Kab. Paser, Kab. Kutai Kartanegara/*Serving Balikpapan Municipality, Penajam Paser Utara Regency, Paser Regency, Kutai Kartanegara Regency*
[3] Melayani Kab. Berau dan Kab. Malinau (di Kalimantan Utara)/*Serving Berau Regency and Malinau Regency (in Kalimantan Utara)*
[4] Melayani Kota Bontang, Kab. Kutai Kartanegara, Kab. Kutai Timur/*Serving Bontang Municipality, Kutai Kartanegara Regency, Kutai Timur Regency*

Sumber/*Source*: PT PLN (Persero) Unit Induk Wilayah Kalimantan Timur dan Kalimantan Utara/ *PT PLN (Persero) Main Office for Kalimantan Timur and Kalimantan Utara*

Tabel / *Table* 6.2

Jumlah Pelanggan Listrik Menurut Kabupaten/Kota di Provinsi Kalimantan Timur, 2018–2022
Number of Electricity Customers by Regency/Municipality in Kalimantan Timur Province, 2018–2022

Kabupaten/Kota *Regency/Municipality*	2018	2019	2020	2021	2022
(1)	(2)	(3)	(4)	(5)	(6)
Kabupaten/*Regency*					
1. Paser	69 557	74 053	76 995	82 737	88 051
2. Kutai Barat	32 051	33 744	42 138	46 378	48 994
3. Kutai Kartanegara	167 336	176 172	199 588	210 197	219 566
4. Kutai Timur	65 182	72 458	79 668	87 509	93 479
5. Berau	56 058	61 101	66 476	73 134	77 606
6. Penajam Paser Utara	46 170	49 154	49 115	52 618	56 091
7. Mahakam Ulu	1 617	1 703	3 847	4 507	5 610
Kota/*Municipality*					
1. Balikpapan	231 083	246 019	235 160	245 422	254 526
2. Samarinda	245 650	258 622	288 785	300 603	311 293
3. Bontang	53 479	59 449	57 295	58 978	60 398
Kalimantan Timur	**968 183**	**1 032 475**	**1 099 067**	**1 162 083**	**1 215 614**

Sumber/*Source*: PT PLN (Persero) Unit Induk Wilayah Kalimantan Timur dan Kalimantan Utara/ *PT PLN (Persero) Main Office for Kalimantan Timur and Kalimantan Utara*

https://kaltim.bps.go.id

Tabel / *Table* 6.3 **Jumlah Pelanggan dan Air yang Disalurkan Menurut Kabupaten/Kota di Provinsi Kalimantan Timur, 2021**
Number of Customers and Distributed Water by Regency/ Municipality, 2021

Kabupaten/Kota *Regency/Municipality*	Pelanggan *Number of Customers*	Air Disalurkan *Distributed Water* (000 m³)	Nilai *Value* (Rp)
(1)	(2)	(3)	(4)
Kabupaten/*Regency*			
1. Paser	29 340	7 798	44 070 646
2. Kutai Barat	16 363	3 672	23 100 307
3. Kutai Kartanegara	94 451	38 145	129 671 790
4. Kutai Timur	36 900	13 669	82 089 326
5. Berau	31 765	11 887	56 518 468
6. Penajam Paser Utara	12 629	3 657	14 736 790
7. Mahakam Ulu	-	-	-
Kota/*Municipality*			
1. Balikpapan	111 394	31 489	251 562 046
2. Samarinda	156 572	75 350	278 117 002
3. Bontang	30 196	10 037	51 537 640
Kalimantan Timur	**519 610**	**195 703**	**931 404 014**

Sumber/*Source*: BPS Provinsi Kalimantan Timur/*BPS-Statistics of Kalimantan Timur Province*

https://kaltim.bps.go.id

Tabel / *Table* 6.4 **Produksi Batubara menurut Jenis Perusahaannya di Provinsi Kalimantan Timur (ton), 2020-2022**
Production of Coal by Type of Company in Kalimantan Timur Province (ton), 2020-2022

Tahun *Year*	Perusahaan PKP2B *PKP2B Company*	Perusahaan IUP *IUP Company*	PMA	Total *Total*
(1)	(2)		(3)	(4)
2020	157 938 770,85	81 253 379,20	16 168 505,79	255 360 655,84
2021	73 959 294,46	217 603 472,56	2 690 034,66	294 252 801,68
2022	36 199 791,52	5 219 906,04	120 938,52	41 540 636,08

Catatan/*Note*: [1] Data Produksi Batubara Tahun 2021 s/d bulan November 2021/ *Coal Production Data for 2021 presented only until November 2021 figures*

Sumber/*Source*: Dinas Energi dan Sumber Daya Mineral Provinsi Kalimantan Timur/*Energy and Mineral Resources Office of Kalimantan Timur Province*

https://kaltim.bps.go.id

Tabel / *Table* 6.5 **Produksi Minyak Bumi dan Gas Bumi di Provinsi Kalimantan Timur, 2017-2021**
Production of Oil and Gas in Kalimantan Timur Province, 2017-2021

Tahun *Year*	Minyak Bumi (ribu barrel) *Oil (thousand barrels)*	Gas Bumi (ribu MMBtu) *Gas (thousand MMBtu)*
(1)	(2)	(3)
2017	29 754,18	449 579,20
2018	23 720,00	296 830,00
2019	21 038,83	231 067,41
2020	19 926,85	203 955,18
2021	17 742,36	172 829,53

Sumber/*Source*: Dinas Energi dan Sumber Daya Mineral Provinsi Kalimantan Timur/*Energy and Mineral Resources Office of Kalimantan Timur Province*

https://kaltim.bps.go.id

Tabel / *Table* 6.6 **Produksi Minyak Bumi dan Gas Bumi Menurut Kabupaten/Kota di Provinsi Kalimantan Timur, 2021**
Production of Petroleum and Natural Gas by Regency/Municipality in Kalimantan Timur Province, 2021

Kabupaten/Kota *Regency/Municipality*	Minyak Bumi (ribu barrel) *Oil (thousand barrels)*	Gas Bumi (ribu MMBtu) *Gas (thousand MMBtu)*
(1)	(2)	(3)
Kabupaten/*Regency*		
1. Paser	–	–
2. Kutai Barat	–	–
3. Kutai Kartanegara	11 130,82	89 927,40
4. Kutai Timur	474,74	–
5. Berau	–	–
6. Penajam Paser Utara	552,29	4 642,05
7. Mahakam Ulu	–	–
Kota/*Municipality*		
1. Balikpapan	–	–
2. Samarinda	195,05	282,40
3. Bontang	595,95	186,27
Provinsi/*Province*		
Kalimantan Timur	4 793,51	77 791,41
Jumlah/*Total*	**17 742,36**	**172 829,53**

Sumber/*Source*: Dinas Energi dan Sumber Daya Mineral Provinsi Kalimantan Timur/*Energy and Mineral Resources Office of Kalimantan Timur Province*

https://kaltim.bps.go.id

Tabel / *Table* 6.7 **Rasio Desa Berlistrik dan Rasio Elektrifikasi Menurut Kabupaten/Kota di Provinsi Kalimantan Timur (%), 2022**
Electrified Village Ratio and Electrification Ratio by Regency/Municipality in Kalimantan Timur Province, 2022

Kabupaten/Kota *Regency/Municipality*	Rasio Desa Berlistrik *Electrified Village Ratio*	Rasio Elektrifikasi *Electrification Ratio*
(1)	(2)	(3)
Kabupaten/*Regency*		
1. Paser	100,00	90,11
2. Kutai Barat	100,00	93,00
3. Kutai Kartanegara	100,00	86,82
4. Kutai Timur	100,00	85,14
5. Berau	100,00	92,37
6. Penajam Paser Utara	100,00	83,14
7. Mahakam Ulu	100,00	89,16
Kota/*Municipality*		
1. Balikpapan	100,00	95,75
2. Samarinda	100,00	100,00
3. Bontang	100,00	92,27
Kalimantan Timur	**100,00**	**93,09**

Sumber/*Source*: Dinas Energi dan Sumber Daya Mineral Provinsi Kalimantan Timur/*Energy and Mineral Resources Office of Kalimantan Timur Province*

https://kaltim.bps.go.id

Tabel / *Table* 6.8 **Jumlah Perusahaan Air Minum, Kapasitas Produksi, Sumber Air Baku, dan Tenaga Kerja di Provinsi Kalimantan Timur, 2018-2021**
Number of Water Company, Production Capacity, Water Sources, and Number of Workers in Kalimantan Timur Province, 2018-2021

Uraian *Description*		2018	2019	2020	2021
(1)		(2)	(3)	(4)	(5)
1.	Jumlah Perusahaan/*Number of Water Companies*	9	9	9	9
2.	Status Perusahaan/*Water Companies' Status*				
2.1	Pemerintah/*Government*	9	9	9	9
2.2	Swasta/*Private*	-	-	-	-
3.	Kapasitas Produksi/*Production Capacity*				
3.1	Potensial (ltr/dtk)/*Potential (ltr/sec)*	7 583	8 018	8 837	8 786
3.2	Efektif (ltr/dtk)/*Effective (ltr/sec)*	6 919	7 201	7 575	7 810
3.3	Efektivitas Produksi (%)/*Production Effectiveness (%)*	91,24	89,81	87,78	88,89
4.	Sumber Air/*Water Sources*				
4.1	Sungai/*River*	7	7	7	7
4.2	Danau/*Lake*	1	3	2	3
4.3	Mata Air/*Spring*	1	1	2	1
4.4	Waduk/*Dam*	4	4	1	4
4.5	Rawa/*Swamp*	-	-	-	-
4.6	Artesis/*Artesian*	4	3	3	3
4.7	Lainnya/*Others*	-	-	-	-
5.	Jumlah Tenaga Kerja/*Number of Workers*				
5.1	Pekerja Teknis/*Technical Workers*	1 289	1 170	1 249	1 233
5.2	Pekerja Administrasi dll/ *Admisitrative Workers and Others*	954	1 207	1093	1147

Sumber/*Source*: BPS Provinsi Kalimantan Timur/*BPS-Statistics of Kalimantan Timur Province*

https://kaltim.bps.go.id

Tabel / *Table* 6.9

Jumlah Air Minum yang Disalurkan Perusahaan Air Minum Menurut Klasifikasi Pelanggan di Provinsi Kalimantan Timur (000 m³), 2018-2021
Quantity of Water Distributed by Water Company by Customer Classification in Kalimantan Timur Province (000 m³), 2018-2021

Klasifikasi Pelanggan *Customer Classification*	2018	2019	2020	2021
(1)	(2)	(3)	(4)	(5)
1. Sosial/*Social*	3 715	3 856	3 621	3 900
2. Non Niaga/*Non Commercial*	115 584	119 061	128 529	127 952
3. Niaga/*Commercial*	13 380	13 224	17 021	13 375
4. Industri/*Industry*	1 279	1 186	801	364
5. Khusus/*Exclusive*	766	576	701	1 057
6. Susut/*Depreciation*	40 579	48 956	35 893	49 055
Jumlah/*Total*	**175 303**	**186 859**	**186 566**	**195 703**

Sumber/*Source*: BPS Provinsi Kalimantan Timur/*BPS-Statistics of Kalimantan Timur Province*

https://kaltim.bps.go.id

Tabel / *Table* 6.10

Nilai Air Minum yang Disalurkan Perusahaan Air Minum Menurut Klasifikasi Pelanggan di Provinsi Kalimantan Timur (ribu rupiah), 2018-2021
Value of Water Distributed by Water Company by Customer Classification in Kalimantan Timur Province (thousand rupiahs), 2018-2021

Klasifikasi Pelanggan *Customer Classification*	2018	2019	2020	2021
(1)	(2)	(3)	(4)	(5)
1. Sosial/*Social*	11 303 384	12 059 097	12 539 223	12 130 135
2. Non Niaga/*Non Commercial*	671 673 314	706 988 122	933 661 937	768 924 342
3. Niaga/*Commercial*	116 917 531	122 913 504	156 372 262	129 667 137
4. Industri/*Industry*	11 439 967	11 223 039	11 764 003	7 543 544
5. Khusus/*Exclusive*	7 025 614	8 270 521	7 611 919	13 138 856
Jumlah/*Total*	**818 359 810**	**861 454 285**	**1 121 949 344**	**931 404 014**

Sumber/*Source*: BPS Provinsi Kalimantan Timur/*BPS-Statistics of Kalimantan Timur Province*

https://kaltim.bps.go.id

Tabel / *Table* 6.11

Pendapatan/Penerimaan Perusahaan Air Minum di Provinsi Kalimantan Timur (ribu rupiah), 2018-2021
Income of Water Company in Kalimantan Timur Province (thousand rupiahs), 2018-2021

Uraian *Description*	2018	2019	2020	2021
(1)	(2)	(3)	(4)	(5)
1. Pendapatan/Penerimaan dari Kegiatan Utama/*Main Income*	818 659 811	861 454 285	1 121 949 343	931 404 014
2. Pendapatan/Penerimaan dari Kegiatan Lainnya/*Revenue from Other Activities*	114 236 737	73 804 195	94 862 437	222 399 802
a. Penerimaan dari Pemasangan Baru/*New Installation*	51 744 978	31 357 242	48 558 100	43 567 379
b. Penerimaan dari Penyambungan Kembali/*ReInstallation*	26 525 201	18 321 274	18 426 174	23 698 767
c. Penerimaan dari Denda/*Revenue from Fines*	20 575 934	12 914 849	15 997 446	19 881 296
d. Penerimaan Kotor dari Menyewakan Gedung, Mesin, dll/ *Rent for Building, Vehicle, etc*	-	-	0	-
e. Selisih Penjualan/*Sales Difference*	-	-	1 346 232	129 767 583
f. Pendapatan Lainnya/*Others*	15 390 623	11 210 830	10 534 485	5 484 778
Jumlah/*Total*	**932 896 548**	**935 258 480**	**1 216 811 780**	**1 153 803 817**

Sumber/*Source*: BPS Provinsi Kalimantan Timur/*BPS-Statistics of Kalimantan Timur Province*

https://kaltim.bps.go.id

Tabel / *Table* 6.12 **Biaya Input Perusahaan Air Minum di Provinsi Kalimantan Timur (ribu rupiah), 2018-2021**
Input Cost of Water Company in Kalimantan Timur Province (thousand rupiahs), 2018-2021

	Uraian *Description*	2018	2019	2020	2021
	(1)	(2)	(3)	(4)	(5)
1.	Bahan Kimia/*Chemicals*	74 288 688	105 177 719	97 235 717	67 529 683
2.	Tenaga Listrik yang Dibeli/*Electricity Purchased*	64 528 283	133 178 851	120 061 918	21 561 379
3.	Bahan Bakar dan Minyak Pelumas/*Fuels and Lubricants*	55 473 339	10 907 025	8 036 538	9 982 530
4.	Suku Cadang dan Bahan Untuk Pemeliharaan dan Perbaikan Kecil/ *Spare Parts and Materials For Repairs and Maintenance*	11 152 109	6 998 109	9 005 973	7 794 864
5.	Alat Tulis Dan Keperluan Kantor/*Stationery*	5 764 792	4 464 538	4 939 000	2 412 328
6.	Biaya Pemeliharaan Dan Perbaikan Kecil Barang Modal/*Repair and Maintenance Costs*	-	-		-
7.	Sewa Gedung. Mesin Alat-alat dan Kendaraan/*Rent for Building Machinery and Equipment*	9 618 706	6 834 223	9 456 497	7 936 713
8.	Jasa Lainnya/*Other Service*	64 455 389	34 789 288	107 178 534	226 797 075
	Jumlah/*Total*	**285 281 306**	**302 349 753**	**355 914 177**	**344 014 571**

Sumber/*Source*: BPS Provinsi Kalimantan Timur/*BPS-Statistics of Kalimantan Timur Province*

https://kaltim.bps.go.id

Tabel / *Table* 6.13 **Nilai Tambah Perusahaan Air Minum di Provinsi Kalimantan Timur (ribu rupiah), 2018-2021**
Value Added of Water Company in Kalimantan Timur Province (thousand rupiahs), 2018-2021

Uraian *Description*	2018	2019	2020	2021
(1)	(2)	(3)	(4)	(5)
1. Nilai Output/*Value of Output*	932 896 548	935 258 480	1 216 811 780	1 153 803 816
2. Biaya Input/*Input Cost*	557 971 015	554 195 796	713 931 522	706 865 309
3. Penyusutan/*Reduction*	139 414 356	168 183 611	122 116 382	135 521 175
4. Nilai Tambah Atas Dasar Harga Pasar/ *Value Added at Market Price*	235 511 177	212 879 073	380 763 876	311 417 332

Sumber/*Source*: BPS Provinsi Kalimantan Timur/*BPS-Statistics of Kalimantan Timur Province*

https://kaltim.bps.go.id

https://kaltim.bps.go.id

BAB 7
Chapter

INDUSTRI MANUFAKTUR

Manufacturing Industry

https://kaltim.bps.go.id

53.981

Jumlah Tenaga Kerja pada Industri Mikro Kecil di Provinsi Kalimantan Timur, 2020

Number of Employees in Micro and Small Industries in Kalimantan Timur Province, 2020

13.835

Kota/*Municipality*
Samarinda

Kabupaten/Kota dengan jumlah tenaga kerja tertinggi

Regency/Municipality with the higest number of employees

166

Kabupaten/*Regency*
Mahakam Ulu

Kabupaten/Kota dengan jumlah tenaga kerja terendah

Regency/Municipality with the lowest number of employees

Sumber: BPS, Survei Industri Mikro dan Kecil Tahunan

Source: BPS-Statistics Indonesia, Annual Micro and Small Manufacturing Industry Survey

https://kaltim.bps.go.id

PENJELASAN TEKNIS

1. Pengumpulan data industri besar dan sedang dilakukan melalui Survei Industri Besar dan Sedang yang dilaksanakan setiap tahun secara lengkap (sensus) sejak tahun 1975.

2. Klasifikasi industri yang digunakan dalam survei ini berdasar kepada Klasifikasi Baku Lapangan Usaha Indonesia (KBLI). KBLI adalah klasifikasi lapangan usaha yang berdasar kepada International Standard Industrial Classification of All Economic Activities (ISIC) revisi 4 yang telah disesuaikan dengan kondisi Indonesia.

3. Industri manufaktur adalah suatu kegiatan ekonomi yang melakukan kegiatan mengubah suatu barang dasar secara mekanis, kimia, atau dengan tangan sehingga menjadi barang jadi/setengah jadi, dan atau barang yang kurang nilainya menjadi barang yang lebih tinggi nilainya, dan sifatnya lebih dekat kepada pemakai akhir. Termasuk dalam kegiatan ini adalah jasa industri dan pekerjaan perakitan.

4. Jasa industri adalah kegiatan industri yang melayani keperluan pihak lain. Pada kegiatan ini bahan baku disediakan oleh pihak lain sedangkan pihak pengolah hanya melakukan pengolahannya

TECHNICAL NOTES

1. *Data collection of large and medium scale manufacturing is conducted through The Large and Medium Manufacturing Establishment Survey that has been done annually for all industries (census) since 1975.*

2. *The industrial clasification adopted in this survey refers to the Klasifikasi Baku Lapangan Usaha Indonesia (KBLI). KBLI is classification of economic activities based on the International Standard Industrial Classification of All Economic Activities (ISIC rev 4) that has been modified according to the local condition in Indonesia.*

3. *Manufacturing industry is defined as an economic activity processing basic goods mechanically, chemicals or manually into final or intermediate goods. It is also defined as processing of lower value goods into higher value goods as final or intermediate products. The activities also include services for manufacturing and assembling.*

4. *Services for manufacturing is defined as a manufacturing activity which serving other manufacturing establishments. In this case, raw materials are supplied by others while the workers are paid as a*

https://kaltim.bps.go.id

dengan mendapat imbalan sebagai balas jasa (upah maklon).

5. Perusahaan atau usaha industri adalah suatu unit (kesatuan) usaha yang melakukan kegiatan ekonomi, bertujuan menghasilkan barang atau jasa, terletak pada suatu bangunan atau lokasi tertentu, dan mempunyai catatan administrasi tersendiri mengenai produksi dan struktur biaya serta ada seorang atau lebih yang bertanggung jawab atas usaha tersebut.

6. Industri manufaktur dikelompokkan ke dalam 4 golongan berdasarkan Jumlah pekerja, yaitu: industri besar (100 orang pekerja atau lebih), industri sedang/menengah (20–99 orang pekerja), industri kecil (5–19 orang pekerja), dan industri mikro (1–4 orang pekerja).

7. Konstruksi adalah suatu kegiatan yang hasil akhirnya berupa bangunan/konstruksi yang menyatu dengan lahan tempat kedudukannya. Termasuk juga di dalamnya kegiatan konstruksi khusus, seperti penyiapan lahan, instalasi listrik dan penyelesaian gedung, dan lain-lain. Hasil dari kegiatan konstruksi antara lain gedung/bangunan, jalan, jembatan, rel dan jembatan kereta api, terowongan, bangunan air dan drainase, bangunan sanitasi, bandara, pelabuhan, bangunan

compensation for processing raw materials.

5. *A manufacturing establishment is defined as a production unit engaged in economic activity, producing goods or services, located in a building or in a certain location, keeping a business record concerning the production and cost structure, and having a person or more that are responsible to those activities.*

6. *Manufacturing industries are categorized into four groups, based on the number of employees: large scale manufacturing (100 employees or more), medium scale manufacturing (20–99 employees), small scale manufacturing (5–19 employees), and micro industry (1–4 employees).*

7. *Construction is an activity which its end result is a building or construction attached to the land where it is located. It also includes special construction activities, such as land preparation, electrical installation and building completion activities, and other construction activities. The results of construction activities include buildings, roads, bridges, railways and railroad bridges, tunnels, water and drainage structures, sanitation buildings, airports, ports, electrical and communication buildings,*

https://kaltim.bps.go.id

elektrikal dan komunikasi, instalasi kegiatan konstruksi khusus, dan sebagainya.

8. Konstruksi gedung mencakup kegiatan konstruksi umum berbagai macam gedung/ bangunan. Termasuk pembangunan gedung baru, perbaikan gedung, penambahan bangunan dan perubahan bangunan, pendirian bagian-bagian dari bangunan/struktur prefabrikasi pada lokasi dan juga konstruksi sementara. Kelompok ini juga mencakup konstruksi seluruh tempat tinggal, gedung perkantoran, pertokoan, sarana dan prasarana umum lainnya, termasuk bangunan pertanian dan lain-lain.

9. Konstruksi bangunan sipil mencakup kegiatan konstruksi umum bangunan sipil, baik bangunan baru, perbaikan gedung, penambahan bangunan dan perubahan bangunan, pendirian bagian-bagian bangunan/ struktur prafabikasi pada lokasi dan konstruksi yang sifatnya sementara. Kelompok ini juga mencakup kegiatan konstruksi berat seperti fasilitas industri, proyek infrastruktur dan sarana umum, sistem pembuangan dan irigasi, saluran pipa dan jaringan listrik, fasilitas olahraga di tempat terbuka dan lain-lain. Sebagian atau keseluruhan pengerjaan dapat

specialized construction activities, etc.

8. Construction of buildings includes general construction of buildings of all kinds. It includes new work, repair, additions and alterations, the erection of pre-fabricated buildings or structures on the site and also construction of temporary nature. Included is the construction of entire dwellings, office buildings, stores and other public and utility buildings, farm buildings, etc.

9. Civil engineering construction includes general construction for civil engineering objects. It includes new work, repair, additions and alterations, the erection of pre-fabricated structures on the site and also construction of temporary nature. Included is the construction of heavy constructions such as motorways, streets, bridges, tunnels, railways, airfields, harbours and other water projects, irrigation systems, sewer-age systems, industrial facilities, pipelines and electriclines, outdoor sports, facilities, etc. This work can be carried out on own account or on a fee or contract basis. Portions of the work and sometimes even

https://kaltim.bps.go.id

dilakukan atas usaha sendiri, berdasarkan balas jasa atau kontrak.

10. Konstruksi khusus mencakup kegiatan konstruksi khusus (yang berhubungan dengan keahlian khusus), biasanya khusus pada satu aspek umum untuk struktur yang berbeda, yang membutuhkan peralatan atau ketrampilan khusus dan lebih banyak dilakukan berdasarkan sub kontrak. Kelompok ini juga mencakup kegiatan penyelesaian gedung, instalasi berbagai macam keperluan yang membuat bangunan berfungsi seperti pipa-pipa ledeng, pemanas, pendingin ruangan (AC), sistem alarm dan pekerjaan listrik lain, sistem penyiraman, lift dan tangga berjalan dan lain-lain. Termasuk juga kegiatan instalasi dan perbaikan system penerangan dan pemberian tanda isyarat untuk jalan raya, rel kereta api, Bandar udara, pelabuhan, dan lain-lain. Termasuk juga kegiatan instalasi dan perbaikansistem penerangan dan pemberian tanda isyarat untuk jalan raya, rel kereta api, bandar udara, pelabuhan, dan lain-lain.

the whole practical work can be subcontracted out.

10. Specialized construction activities includes specialized construction activities (special trades). These activities are requiring specialized skills or equipment and mostly carried out under subcontract. These activities are usually performed at the site of the construction, although parts of the job may be carried out in a special shop. Included are activities such as plumbing, installation of heating and air-conditioning systems, antennas, alarm systems and other electrical work, sprinkler systems, elevators and escalators, etc. Also included are building finishing and building completion activities. Also included are insulation work (water, heat, sound), sheet metal work, commercial refrigerating work, the installation of illumination and signaling systems for roads, railways, airports, harbours, etc.

https://kaltim.bps.go.id

ULASAN

INDUSTRI BESAR DAN SEDANG

Pada tahun 2020 di Kalimantan Timur tercatat terdapat 193 perusahaan industri besar sedang. Bila ditinjau berdasarkan klasifikasi industri, industri makanan merupakan yang paling banyak ada di Kalimantan Timur, dengan 39 perusahaan. Bila ditinjau berdasarkan kabupaten/kota, Kota Balikpapan memiliki industri besar sedang terbanyak dengan 62 perusahaan, diikuti oleh Kota Samarinda dengan 40 perusahaan.

INDUSTRI MIKRO DAN KECIL

Pada tahun 2020 di Kalimantan Timur tercatat terdapat 53.822 tenaga kerja yang bekerja di 24.575 perusahaan industri mikro kecil. Sama seperti pada industri besar sedang, industri makanan merupakan industri mikro kecil yang paling banyak ada di Kalimantan Timur. Dirinci berdasarkan kabupaten/kota, perusahaan mikro kecil paling banyak ada di Kota Samarinda, dengan 5.896 perusahaan, diikuti oleh Kabupaten Kutai Kartanegara dengan 4.116 perusahaan.

DESCRIPTION

LARGE AND MEDIUM MANUFACTURING INDUSTRY

In 2020, there were 193 large and medium manufacturing industry establishment in Kalimantan Timur. When viewed based on industrial classification, the manufacture of food products is the most numerous in Kalimantan Timur, with 39 establishment. When viewed by regency/municipality, Balikpapan Municipality has the most large-medium industries with 62 establishments, followed by Samarinda Municipality with 40 establishments.

MICRO AND SMALL MANUFACTURING INDUSTRY

In 2020, there were 53,822 workers engaged in 24,575 micro and small manufacturing industry establishment in Kalimantan Timur. Just like in large and medium manufacturing industry, the manufacture of food products is the most numerous micro and small manufacturing industries in Kalimantan Timur. Breaking down by regency/municipality, most of micro and small manufacturing industries are located in Samarinda Municipality, with 5,896 establishments, followed by Kutai Kartanegara Regency with 4,116 establishments.

https://kaltim.bps.go.id

KONSTRUKSI

Berdasarkan profil usaha konstruksi perorangan provinsi 2020, di Kalimantan Timur terdapat 508 sampel usaha konstruksi yang didata. Secara rata-rata usaha konstruksi perorangan ini memiliki 2 pekerja tetap dengan median hari orang sebesar 207 hari orang. Median hari orang ini tercatat paling tinggi di Kabupaten Berau dengan 303 hari orang dan paling rendah ada di Kota Balikpapan dengan 75 hari orang.

CONSTRUCTION

Based on the profile of micro construction establishment province 2020, in Kalimantan Timur there were 508 samples of construction businesses that were recorded. On average, this individual construction business has 2 permanent workers with a median man-day of 207 man-days. The median man-day was recorded highest in Berau Regency with 303 man-days and the lowest was in Balikpapan Municipality with 75 man-days.

https://kaltim.bps.go.id

Gambar / *Figures* 7.1

Jumlah Perusahaan Industri Besar dan Sedang Menurut Kabupaten/Kota di Provinsi Kalimantan Timur, 2020
Number of Establishments in Large and Medium Manufacturing Industry by Regency/Municipality in Kalimantan Timur Province, 2020

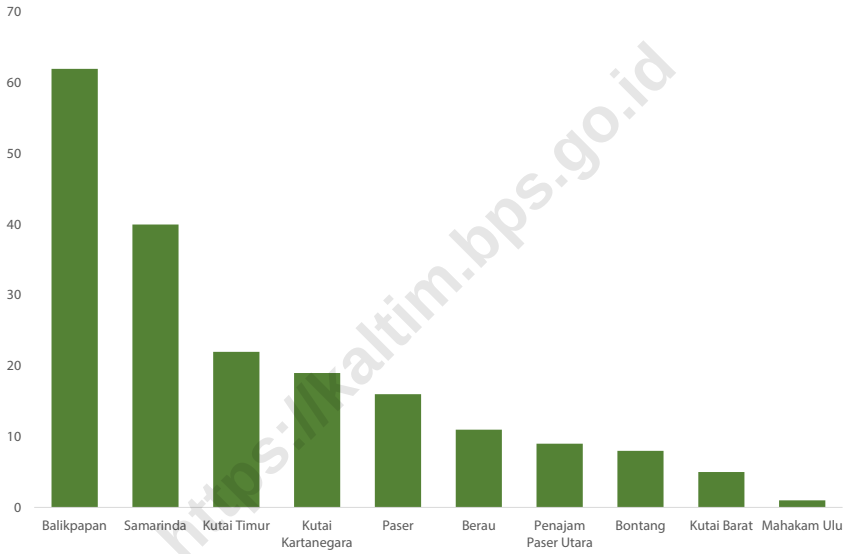

https://kaltim.bps.go.id

Sumber/*Source*: BPS, Survei Industri Besar dan Sedang Tahunan/*BPS-Statistics Indonesia, The Annual Large and Medium Manufacturing Establishment Survey*

Gambar / *Figures* 7.2

Jumlah Perusahaan Industri Mikro dan Kecil Menurut Kabupaten/Kota di Provinsi Kalimantan Timur, 2020
Number of Establishments in Micro and Small Manufacturing Industry by Regency/Municipality in Kalimantan Timur Province, 2020

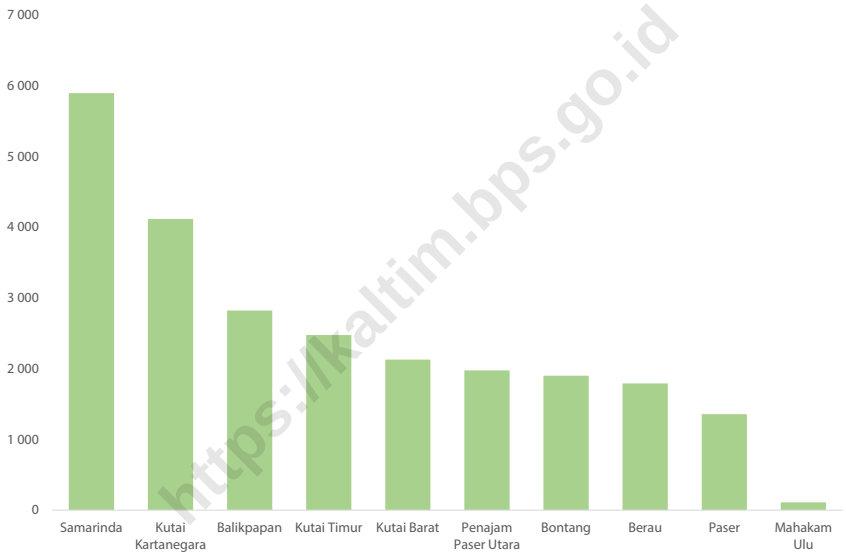

https://kaltim.bps.go.id

Sumber/*Source*: BPS, Survei Industri Mikro dan Kecil Tahunan/*BPS-Statistics Indonesia, The Annual Micro and Small Manufacturing Industry Survey*

7.1 INDUSTRI BESAR DAN SEDANG
LARGE AND MEDIUM MANUFACTURING INDUSTRY

Tabel / *Table* 7.1.1 Jumlah Perusahaan dan Tenaga Kerja Menurut Klasifikasi Industri pada Industri Besar dan Sedang di Provinsi Kalimantan Timur, 2020
Number of Establishments and Workers Engaged by Industrial Classification in Large and Medium Manufacturing Industry in Kalimantan Timur Province, 2020

	Klasifikasi Industri *Industrial Classification*	Jumlah Perusahaan *Number of Establishments (unit)*	Jumlah Tenaga Kerja *Number of Workers Engaged (orang/person)*
	(1)	(2)	(3)
10	Industri Makanan *Manufacture of food products*	39	...
11	Industri Minuman *Manufacture of beverages*	6	...
14	Industri Pakaian Jadi *Manufacture of wearing apparel*	3	...
16	Industri Kayu, Barang dari Kayu, Anyaman *Manufacture of wood and of products of wood and cork, except furniture; manufacture of articles of straw and plaiting materials*	1	...
18	Industri Percetakan dan Reproduksi Media Rekaman *Printing and reproduction of recorded media*	4	...
19, 20	Industri Produk dari Batu Bara dan Pengilangan Minyak Bumi, Industri Bahan Kimia dan Barang dari Bahan Kimia *Manufacture of coke and refined petroleum products,* *Manufacture of chemicals and chemical products*	5	...
22	Industri Karet, Barang dari Karet dan Plastik *Manufacture of rubber and plastic products*	3	...
23	Industri Barang Galian Bukan Logam *Manufacture of other non-metallic mineral products*	6	...

https://kaltim.bps.go.id

Lanjutan Tabel/*Continued Table* 7.1.1

	Klasifikasi Industri *Industrial Classification*	Jumlah Perusahaan *Number of Establishments (unit)*	Jumlah Tenaga Kerja *Number of Workers Engaged (orang/person)*
	(1)	(2)	(3)
25, 28, 29	Industri Barang Logam Bukan Mesin dan Peralatannya, Industri Mesin dan Perlengkapan ytdl, Industri Kendaraan Bermotor, Trailer Dan Semi Trailer *Manufacture of fabricated metal products, except machinery and equipment, Manufacture of machinery and equipment n.e.c., Manufacture of motor vehicles, trailers and semi-trailers*	4	...
30, 31	Industri Alat Angkutan Lainnya Industri Furnitur *Manufacture of other transport equipment* *Manufacture of furniture*	4	...
33	Jasa Reparasi dan Pemasangan Mesin dan Peralatan *Repair and installation of machinery and equipment*	19	...
	Jumlah/*Total*	**94**	...

Sumber/*Source*: BPS, Survei Industri Besar dan Sedang Tahunan/*BPS-Statistics Indonesia, The Annual Large and Medium Manufacturing Establishment Survey*

https://kaltim.bps.go.id

Tabel / *Table* 7.1.2 **Jumlah Perusahaan, Tenaga Kerja, Investasi, dan Nilai Produksi pada Industri Besar dan Sedang Menurut Kabupaten/Kota di Provinsi Kalimantan Timur, 2020**
Number of Establishments, Workers Engaged, Investment, and Production Value in Large and Medium Manufacturing Industry by Regency/Municipality in Kalimantan Timur Province, 2020

Kabupaten/Kota *Regency/Municipality*	Jumlah Perusahaan *Number of Establishments (unit)*	Jumlah Tenaga Kerja *Number of Workers Engaged (orang/ person)*	Investasi *Investment* (ribu rupiah/ *thousand rupiahs)*	Nilai Produksi *Production Value* (ribu rupiah /*thousand rupiahs)*
(1)	(2)	(3)	(4)	(5)
Kabupaten/*Regency*				
1. Paser	16	...	...	...
2. Kutai Barat	5	...	...	...
3. Kutai Kartanegara	19	...	...	...
4. Kutai Timur	22	...	...	...
5. Berau	11	...	...	...
6. Penajam Paser Utara	9	...	...	...
7. Mahakam Ulu	1	...	...	...
Kota/*Municipality*				
1. Balikpapan	62	...	...	...
2. Samarinda	40	...	...	...
3. Bontang	8	...	...	...
Kalimantan Timur	**193**	...	...	...

Sumber/*Source*: BPS, Survei Industri Besar dan Sedang Tahunan/*BPS-Statistics Indonesia, The Annual Large and Medium Manufacturing Establishment Survey*

https://kaltim.bps.go.id

7.2 INDUSTRI MIKRO DAN KECIL
MICRO AND SMALL MANUFACTURING INDUSTRY

Tabel / *Table* 7.2.1 Jumlah Perusahaan dan Tenaga Kerja Menurut Klasifikasi Industri pada Industri Mikro dan Kecil di Provinsi Kalimantan Timur, 2020
Number of Establishments and Workers Engaged by Industrial Classification in Micro and Small Manufacturing Industry in Kalimantan Timur, 2020

	Klasifikasi Industri *Industrial Classification*	Jumlah Perusahaan *Number of Establishments (unit)*	Jumlah Tenaga Kerja *Number of Workers Engaged (orang/person)*
	(1)	(2)	(3)
10	Industri Makanan *Manufacture of food products*	10 327	26 187
11	Industri Minuman *Manufacture of beverages*	3 103	6 326
13	Industri Tekstil *Manufacture of textiles*	950	1 296
14	Industri Pakaian Jadi *Manufacture of wearing apparel*	2 838	3 887
15	Industri Kulit, Barang dari Kulit dan Alas Kaki *Manufacture of leather and related products*	23	27
16	Industri Kayu, Barang dari Kayu, Anyaman *Manufacture of wood and of products of wood and cork, except furniture; manufacture of articles of straw and plaiting materials*	1 595	2 914
17	Industri Kertas dan Barang dari Kertas *Manufacture of paper and paper products*	12	168
18	Industri Percetakan dan Reproduksi Media Rekaman *Printing and reproduction of recorded media*	611	1 501
20	Industri Bahan Kimia dan Barang dari Bahan Kimia *Manufacture of chemicals and chemical products*	91	151

https://kaltim.bps.go.id

Lanjutan Tabel/*Continued Table* 7.2.1

	Klasifikasi Industri *Industrial Classification*	Jumlah Perusahaan *Number of Establishments (unit)*	Jumlah Tenaga Kerja *Number of Workers Engaged (orang/person)*
	(1)	(2)	(3)
21	Industri Farmasi, Produk Obat Kimia dan Tradisional *Manufacture of basic pharmaceutical products and pharmaceutical preparations*	49	91
22	Industri Karet, Barang dari Karet dan Plastik *Manufacture of rubber and plastics products*	40	87
23	Industri Barang Galian Bukan Logam *Manufacture of other non-metallic mineral products*	1 216	3 733
25	Industri Barang Logam Bukan Mesin dan Peralatannya *Manufacture of fabricated metal products, except machinery and equipment*	1 104	2 836
26	Industri Komputer, Barang Elektronik dan Optik *Manufacture of computer, electronic and optical products*	18	52
27	Industri Peralatan Listrik *Manufacture of electrical equipment*	90	105
28	Industri Mesin dan Perlengkapan ytdl *Manufacture of machinery and equipment n.e.c.*	6	24

https://kaltim.bps.go.id

Lanjutan Tabel/*Continued Table* 7.2.1

	Klasifikasi Industri *Industrial Classification*	Jumlah Perusahaan *Number of Establishments (unit)*	Jumlah Tenaga Kerja *Number of Workers Engaged (orang/person)*
	(1)	(2)	(3)
29	Industri Kendaraan Bermotor *Manufacture of motor vehicles, trailers and semi-trailers*	38	109
30	Industri Alat Angkutan Lainnya *Manufacture of other transport equipment*	391	481
31	Industri Furnitur *Manufacture of furniture*	565	1 661
32	Industri Pengolahan Lainnya *Other manufacturing*	1 473	2 111
33	Jasa Reparasi dan Pemasangan Mesin dan Peralatan *Repair and installation of machinery and equipment*	35	75
	Jumlah/*Total*	**24 575**	**53 822**

Sumber/*Source*: BPS, Survei Industri Mikro dan Kecil Tahunan/*BPS-Statistics Indonesia, The Annual Micro and Small Manufacturing Industry Survey*

https://kaltim.bps.go.id

Tabel / *Table* 7.2.2 **Jumlah Perusahaan, Tenaga Kerja, Investasi, dan Nilai Produksi pada Industri Mikro dan Kecil Menurut Kabupaten/Kota di Provinsi Kalimantan Timur, 2020**
Number of Establishments, Workers Engaged, Investment, and Production Value in Micro and Small Manufacturing Industry by Regency/Municipality in Kalimantan Timur Province, 2020

Kabupaten/Kota *Regency/Municipality*	Jumlah Perusahaan *Number of Establishments (unit)*	Jumlah Tenaga Kerja *Number of Workers Engaged (orang/person)*	Pendapatan *Revenue* (ribu rupiah/ *thousand rupiahs)*	Pengeluaran *Expenditure* (ribu rupiah /*thousand rupiahs)*
(1)	(2)	(3)	(4)	(5)
Kabupaten/*Regency*				
1. Paser	1 357	2 390	138 421 432	60 635 685
2. Kutai Barat	2 129	2 957	99 788 996	48 554 230
3. Kutai Kartanegara	4 116	12 628	578 852 350	573 378 617
4. Kutai Timur	2 476	4 433	247 390 950	126 547 498
5. Berau	1 792	3 756	261 432 160	116 965 736
6. Penajam Paser Utara	1 976	3 960	252 297 953	132 440 617
7. Mahakam Ulu	110	166	4 219 510	1 935 276
Kota/*Municipality*				
1. Balikpapan	2 823	6 364	610 961 279	272 644 515
2. Samarinda	5 896	13 738	907 792 027	458 216 218
3. Bontang	1 900	3 430	128 265 652	57 968 693
Kalimantan Timur	**24 575**	**53 822**	**3 229 422 308**	**1 849 287 085**

Sumber/*Source*: BPS, Survei Industri Mikro dan Kecil Tahunan/*BPS-Statistics Indonesia, The Annual Micro and Small Manufacturing Industry Survey*

https://kaltim.bps.go.id

7.3 KONSTRUKSI
CONSTRUCTION

Tabel / *Table* 7.3.1 Ringkasan Statistik Konstruksi Perorangan di Provinsi Kalimantan Timur, 2020
Summary of Micro Construction Establishments Statistics in Kalimantan Timur Province, 2020

Uraian *Description*	Satuan *Unit*	Gedung *Building*	Sipil *Civil*	Khusus *Specialized*	Konstruksi *Construction*
(1)	(2)	(3)	(4)	(5)	(6)
1. Banyaknya Sampel Usaha *Number of Establishment Sample*	usaha *establishment*	357	64	87	508
2. Rata-Rata Pekerja Tetap *Average of Permanent Workers*	orang *person*	2	2	2	2
3. Median Pekerja Harian per Bulan *Median of Casual Workers Monthly*	orang *person*	2	3	2	2
4. Median Hari Orang Pekerja Harian *Median of Mandays of Casual Workers*	hari orang *mandays*	240	180	110	207
5. Rata-Rata Bulan Kegiatan *Average of Active Months*	bulan *months*	5	5	5	5
6. Rata-Rata Hari Kerja Pekerja Harian per Bulan *Average of Mandays of Casual Workers*	hari *days*	22	18	18	21
7. Median Balas Jasa dan Upah Pekerja *Median of Compensation and Wages of Workers*	ribu rupiah *thousand rupiahs*	45 840	26 010	22 950	38 370
8. Median Nilai Konstruksi *Median of Construction Value*	ribu rupiah *thousand rupiahs*	88 200	65 750	50 000	80 000
9. Median Biaya/Pengeluaran *Median of Expenses*	ribu rupiah *thousand rupiahs*	147 720	96 449	74 444	130 482
10. Median Pendapatan *Median of Income*	ribu rupiah *thousand rupiahs*	177 500	136 576	100 000	155 375
11. Median Persentase Keuntungan *Median of Profit Pencentage*	%	13,99	20,66	14,98	14,58
12. Median Nilai Bahan/Material Konstruksi *Median of Construction Materials Used*	ribu rupiah *thousand rupiahs*	800 000	59 800	35 000	66 390
13. Indeks Kondisi Bisnis *Business Conditions Indices*	–	48,99	44,01	52,51	48,37
14. Indeks Prospek Bisnis *Business Prospects Indices*	–	62,16	60,82	62,14	61,69
15. Indeks Masalah Bisnis Sebelum Covid-19 *Business Problems Indices Before Covid-19*	–	7,21	10,85	7,22	8,47
16. Indeks Masalah Bisnis Saat Covid-19 *Business Problems Indices During Covid-19*	–	12,90	18,62	14,41	15,34

Sumber/*Source*: Profil Usaha Konstruksi Perorangan Provinsi 2020/ *Profile of Micro Construction Establishment Province 2020*

https://kaltim.bps.go.id

Tabel / *Table* 7.3.2 **Banyaknya Sampel Usaha, Rata-Rata Pekerja Tetap, Median Hari Orang Pekerja Harian, Median Balas Jasa dan Upah Pekerja per Tahun, serta Median Nilai Konstruksi Usaha Konstruksi Perorangan Menurut Kabupaten/Kota di Provinsi Kalimantan Timur, 2020**
Sample Size, Average of Permanent Workers, Median of Mandays of Casual Workers, Median of Annual Compensation and Wages of Workers, and Median of Construction Value by Unincorporated Construction Establishments by Regency/ Municipality in Kalimantan Timur Province, 2020

https://kaltim.bps.go.id

Kabupaten/Kota *Regency/Municipality*	Jumlah Sampel Usaha *Sample Size Establishment*	Rata-Rata Pekerja Tetap (orang) *Average of Permanent Workers (person)*	Median Hari Orang Pekerja Harian (hari orang) *Median of Mandays of Casual Workers (mandays)*	Median Balas Jasa dan Upah Pekerja per Tahun (ribu rupiah) *Median of Annual Compensation and Wages of Workers (thousand rupiahs)*	Median Nilai Konstruksi (ribu rupiah) *Median of Construction Value (thousand rupiahs)*
(1)	(2)	(3)	(4)	(5)	(6)
Kabupaten/*Regency*					
1. Paser	55	2	288	43 200	46 000
2. Kutai Barat	50	1	156	53 470	86 950
3. Kutai Kartanegara	55	2	144	37 500	148 000
4. Kutai Timur	54	2	250	30 600	127 000
5. Berau	50	3	303	48 000	79 200
6. Penajam Paser Utara	57	2	270	42 960	112 500
7. Mahakam Ulu	31	2	82	40 854	129 500
Kota/*Municipality*					
1. Balikpapan	51	3	75	24 000	60 000
2. Samarinda	55	2	219	65 520	70 400
3. Bontang	50	1	90	20 700	50 875
Kalimantan Timur	**508**	**2**	**207**	**38 370**	**80 000**

Sumber/*Source*: Profil Usaha Konstruksi Perorangan Provinsi 2020/ *Profile of Micro Construction Establishment Province 2020*

https://kaltim.bps.go.id

BAB 08
Chapter

Pariwisata
Tourism

Tingkat penghunian kamar hotel berbintang (TPK) menunjukkan adanya **perbaikan di tahun 2022** dibandingkan dengan tahun 2021.

Nilai TPK selama tahun 2022 **selalu diatas 51 persen.**

Room Occupancy Rate of Classified Hotels (TPK) shows improvement in 2022 compared to 2021. The TPK value TPK value for 2022 always above 51 percent.

Selama 2022, TPK tertinggi terjadi pada bulan Desember, sedangkan TPK terendah terjadi pada bulan April

During 2021, the highest TPK recorded occurred in December and the lowest TPK occurred in April

Tertinggi */Highest*

Desember */December*

Terendah */Lowest*

April */April*

Sumber: BPS, Survei Hotel Bulanan (VHTS)
Source: BPS-Statistics Indonesia, Monthly Hotels Survey

https://kaltim.bps.go.id

https://kaltim.bps.go.id

PENJELASAN TEKNIS

1. Wisatawan mancanegara (wisman) ialah setiap pengunjung yang mengunjungi suatu negara di luar tempat tinggalnya, didorong oleh satu atau beberapa keperluan tanpa bermaksud memperoleh penghasilan di tempat yang dikunjungi dan lamanya kunjungan tersebut tidak lebih dari satu tahun (12 bulan). Definisi ini mencakup 2 (dua) kategori wisatawan mancanegara, yaitu wisatawan dan excursionist.

2. Wisatawan (turis) ialah setiap pengunjung seperti definisi di atas yang tinggal paling sedikit 24 jam, akan tetapi tidak lebih dari 1 (satu) tahun di tempat yang dikunjungi, dengan maksud antara lain: berlibur, rekreasi, olah raga, bisnis, menghadiri pertemuan, studi, dan kunjungan dengan alasan kesehatan.

3. Excursionist ialah setiap pengunjung seperti definisi di atas yang tinggal kurang dari 24 jam di tempat yang dikunjungi (termasuk "Cruise passengers"). Cruise Passengers ialah setiap pengunjung yang tiba di suatu negara di mana mereka tidak menginap di akomodasi yang tersedia di negara tersebut, misalnya dengan kapal laut.

4. Rata-rata lama tinggal adalah

TECHNICAL NOTES

1. An International Visitor is any person visiting a country other than his usual place of residence for any reason other than for earning income in the country visited, and the length of stay is no more than one year (12 months).This definition covers two categories of foreign visitors, namely tourist and excursionist.

2. "Tourist" is any visitor staying for at least 24 hours, but no more than one year, in the country visited, with the intention of visiting, and for any of these purposes: Pleasure, recreation and sports, Business, visiting friends and relatives, missions, attending meetings, conferences, visit for health reasons and study.

3. "Excursionist" is any visitor staying less than 24 hours in the country visited including, "Cruise Passengers", i.e. visitors arriving in a country without staying in any accommodation available in the visited country.

4. Average length of stay is the

bps.kaltim.bps.go.id

rata-rata waktu tinggal wisatawan mancanegara di Indonesia untuk satu kali kunjungan.

average stay duration of foreign visitor in Indonesia for one trip.

5. Usaha penyediaan akomodasi adalah usaha yang menyediakan pelayanan penginapan yang dapat dilengkapi dengan pelayanan pariwisata lainnya. Usaha penyediaan akomodasi dapat berupa hotel, vila, pondok wisata, bumi perkemahan, persinggahan karavan, dan akomodasi lainnya yang digunakan untuk tujuan pariwisata.

5. The business of providing accommodation is a business that provides specialty services that can be equipped with other tourism services. It includes hotel, villa, cottage, camping, caravan stop, and other accommodation that are used for tourism purposes.

6. Hotel adalah penyediaan akomodasi secara harian berupa kamar-kamar di dalam satu bangunan yang dapat dilengkapi dengan jasa pelayanan makan dan minum, kegiatan hiburan dan atau fasilitas lainnya. Hotel terdiri dari hotel berbintang dan hotel non- bintang.

6. Hotel is a daily supply of accommodation rooms within a building which can be equipped with eating and drinking services, entertainment activities and/or other facilities. Hotel consists of a classified hotel and a non-classified hotel.

7. Hotel bintang adalah usaha penyediaan jasa pelayanan penginapan, makan minum serta jasa lainnya bagi umum dengan menggunakan sebagian atau seluruh bangunan. Usaha ini dikelola secara komersial serta memenuhi ketentuan persyaratan sebagai hotel bintang (termasuk berlian) yang ditetapkan dalam surat keputusan instansi yang membinanya. Misalnya hotel bintang lima, hotel bintang empat dan seterusnya.

7. A star hotel is the business of providing an accommodation, eating and drinking as well as other services for the public by using a building or a part of a building. It is managed commercially and meets specified requirements as a star hotel (including diamonds) set forth in the decree of fostering agency. For example, five star hotel, four star hotel, and so on.

https://kaltim.bps.go.id

8. Tingkat penghunian kamar hotel adalah persentase banyaknya malam kamar yang dihuni terhadap banyaknya malam kamar yang tersedia.

9. Rata-rata lamanya tamu menginap adalah banyaknya malam tempat tidur yang terpakai (malam tamu) dengan banyaknya tamu yang menginap di hotel atau akomodasi lainnya.

8. Room occupancy rate is the number of room-nights occupied divided by the number of room-nights available, multiplied by 100 percent.

9. Average length of stay is the number of bed-nights used (guest night) divided by the number of guests coming to spend the night at the accommodation.

https://kaltim.bps.go.id

ULASAN

Akomodasi menjadi salah satu elemen yang paling penting dalam pariwisata. Pada tahun 2022 tercatat ada 77 akomodasi berupa hotel bintang di Kalimantan Timur, dengan 8.346 kamar dan 8.547 tempat tidur. Dari jumlah tersebut, sebagian besar masih cenderung terpusat di dua kota terbesar di Kalimantan Timur, yaitu Balikpapan dan Samarinda; dengan masing-masing memiliki 48 dan 20 hotel bintang. Sementara untuk akomodasi hotel non-bintang, akomodasi yang ada sudah tersedia di seluruh kabupaten/kota di Kalimantan Timur, dengan total sebanyak 580 akomodasi dengan 9.811 kamar dan 12.908 tempat tidur. Kabupaten Berau yang merupakan destinasi wisata populer Kalimantan Timur menjadi wilayah dengan hotel non-bintang terbanyak, yakni 149 akomodasi.

Tingkat Penghunian Kamar (TPK) hotel bintang di Kalimantan Timur pada tahun 2022 menunjukkan perbaikan setelah disrupsi yang disebabkan oleh pandemi. TPK hotel bintang di Kalimantan Timur berada pada kisaran 50 hingga 68 persen; angka yang cukup tinggi bila dibandingkan dengan kondisi pada dua tahun sebelumnya. TPK tertinggi terjadi pada bulan November dan Desember, dengan masing-masing nilai TPK 66,51 persen dan 67,52 persen.

DESCRIPTION

Accommodation is one of the most important elements in tourism. In 2022, there were 77 classified hotels in Kalimantan Timur, with 8,346 rooms and 8,547 beds. Of these, most of them tend to be concentrated in the two largest municipalities in Kalimantan Timur, namely Balikpapan and Samarinda; with 48 and 20 star hotels respectively. Meanwhile for non-classified hotel accommodation, existing accommodation is already available in all regencies/municipalities in Kalimantan Timur, with a total of 580 accommodations with 9,811 rooms and 12,908 beds. Berau Regency, which is a popular tourist destination in Kalimantan Timur, is the area with the most non-classified hotels, with 149 accommodations.

The Room Occupancy Rate (ROR) of classified hotels in Kalimantan Timur in 2022 shows improvement after the disruption caused by the pandemic. The ROR for classified hotels in Kalimantan Timur is in the range of 50 to 68 percent; This figure is quite high when compared to conditions in the previous two years. The highest ROR occurred in November and December, with 66.51 percent and 67.52 percent respectively.

https://kaltim.bps.go.id

Gambar / *Figures* 8.1

Jumlah Akomodasi Hotel Bintang Menurut Kabupaten/ Kota di Provinsi Kalimantan Timur, 2022
Number of Accommodations of Classified Hotel by Regency/ Municipality in Kalimantan Timur Province, 2022

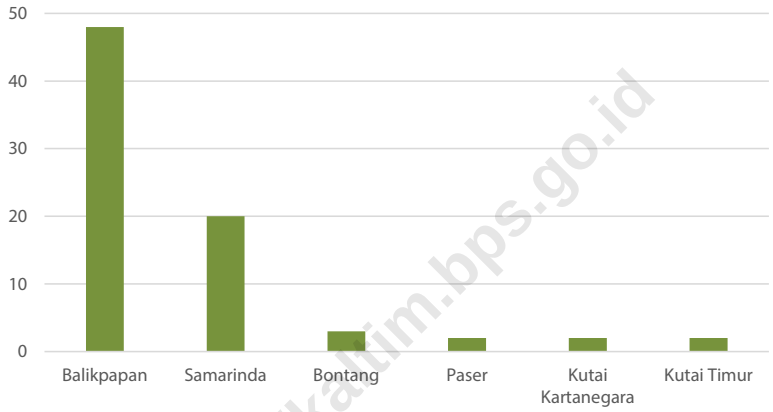

https://kaltim.bps.go.id

Catatan/*Note*: Tidak ada akomodasi hotel bintang di Kabupaten Kutai Barat, Kabupaten Berau, Kabupaten Penajam Paser Utara, dan Kabupaten Mahakam Ulu/*There were no accomodations of classified hotel in Kutai Barat Regency, Berau Regency, Penajam Paser Utara Regency, and Mahakam Ulu Regency*

Sumber/*Source* : BPS, Updating Direktori Pariwisata/*BPS-Statistics Indonesia, Tourism Updating Directory*

Gambar / *Figures* 8.2 **Rata-rata Lama Menginap Tamu Asing dan Tamu Domestik Menurut Bulan di Provinsi Kalimantan Timur (hari), 2022**
Average Length of Stay of Foreign and Domestic Visitor by Month in Kalimantan Timur Province (day), 2022

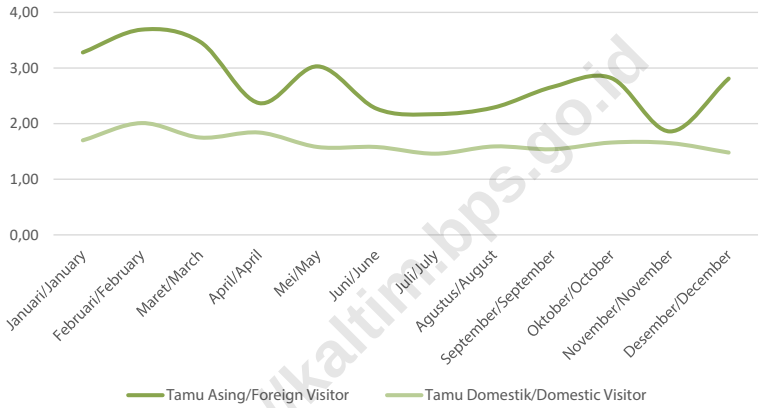

Sumber/*Source*: BPS, Survei Hotel Bulanan (VHTS)/*BPS-Statistics Indonesia, Monthly Hotels Survey*

https://kaltim.bps.go.id

Tabel / *Table* 8.1 **Jumlah Akomodasi, Kamar, dan Tempat Tidur yang Tersedia pada Hotel Bintang Menurut Kabupaten/Kota di Provinsi Kalimantan Timur, 2016–2022[1]**
Number of Accommodations, Available Rooms and Beds in Classified Hotel by Regency/Municipality in Kalimantan Timur Province, 2016–2022[1]

Kabupaten/Kota *Regency/Municipality*	2016[2]		
	Akomodasi *Accommodations*	Kamar *Rooms*	Tempat Tidur *Beds*
(1)	(3)	(4)	(5)
Kabupaten/*Regency*			
1. Paser	2	684	1 074
2. Kutai Barat	–	796	1 024
3. Kutai Kartanegara	4	1 202	1 728
4. Kutai Timur	1	1 989	2 615
5. Berau	–	1 570	2 269
6. Penajam Paser Utara	–	281	452
7. Mahakam Ulu	–	140	194
Kota/*Municipality*			
1. Balikpapan	32	4 984	7 185
2. Samarinda	14	3 063	4 553
3. Bontang	3	872	1 356
Kalimantan Timur	**56**	**15 581**	**22 450**

https://kaltim.bps.go.id

Lanjutan Tabel/*Continued Table* 8.1

Kabupaten/Kota *Regency/Municipality*	2018[2]		
	Akomodasi *Accommodations*	Kamar *Rooms*	Tempat Tidur *Beds*
(1)	(3)	(4)	(5)
Kabupaten/*Regency*			
1. Paser	2	149	232
2. Kutai Barat	–	–	–
3. Kutai Kartanegara	3	193	265
4. Kutai Timur	2	113	156
5. Berau	–	–	–
6. Penajam Paser Utara	–	–	–
7. Mahakam Ulu	–	–	–
Kota/*Municipality*			
1. Balikpapan	41	4 646	6 322
2. Samarinda	15	1 936	2 856
3. Bontang	3	250	229
Kalimantan Timur	**66**	**7 287**	**10 060**

https://kaltim.bps.go.id

Lanjutan Tabel/*Continued Table* 8.1

Kabupaten/Kota *Regency/Municipality*	2019[2]		
	Akomodasi *Accommodations*	Kamar *Rooms*	Tempat Tidur *Beds*
(1)	(3)	(4)	(5)
Kabupaten/*Regency*			
1. Paser	2	149	232
2. Kutai Barat	–	–	–
3. Kutai Kartanegara	2	193	265
4. Kutai Timur	2	113	156
5. Berau	–	–	–
6. Penajam Paser Utara	–	–	–
7. Mahakam Ulu	–	–	–
Kota/*Municipality*			
1. Balikpapan	44	4 646	6 322
2. Samarinda	16	1 936	2 856
3. Bontang	3	250	229
Kalimantan Timur	**69**	**7 287**	**10 060**

https://kaltim.bps.go.id

Lanjutan Tabel/*Continued Table* 8.1

Kabupaten/Kota *Regency/Municipality*	2020[3]		
	Akomodasi *Accommodations*	Kamar *Rooms*	Tempat Tidur *Beds*
(1)	(3)	(4)	(5)
Kabupaten/*Regency*			
1. Paser	2	52	348
2. Kutai Barat	–	–	–
3. Kutai Kartanegara	2	122	154
4. Kutai Timur	2	52	165
5. Berau	–	–	–
6. Penajam Paser Utara	–	–	–
7. Mahakam Ulu	–	–	–
Kota/*Municipality*			
1. Balikpapan	45	3 176	6 681
2. Samarinda	16	1 452	2 535
3. Bontang	3	215	345
Kalimantan Timur	**70**	**5 069**	**10 228**

https://kaltim.bps.go.id

Lanjutan Tabel/*Continued Table* 8.1

Kabupaten/Kota *Regency/Municipality*	2021[3]		
	Akomodasi *Accommodations*	Kamar *Rooms*	Tempat Tidur *Beds*
(1)	(3)	(4)	(5)
Kabupaten/*Regency*			
1. Paser	2	232	456
2. Kutai Barat	-	-	-
3. Kutai Kartanegara	2	142	158
4. Kutai Timur	2	113	144
5. Berau	-	-	-
6. Penajam Paser Utara	-	-	-
7. Mahakam Ulu	-	-	-
Kota/*Municipality*			
1. Balikpapan	43	4 614	6 069
2. Samarinda	18	2 262	3 362
3. Bontang	3	191	297
Kalimantan Timur	**70**	**7 554**	**10 486**

https://kaltim.bps.go.id

Lanjutan Tabel/*Continued Table* 8.1

Kabupaten/Kota *Regency/Municipality*	2022[3]		
	Akomodasi *Accommodations*	Kamar *Rooms*	Tempat Tidur *Beds*
(1)	(3)	(4)	(5)
Kabupaten/*Regency*			
1. Paser	2	232	376
2. Kutai Barat	-	-	-
3. Kutai Kartanegara	2	267	324
4. Kutai Timur	2	105	105
5. Berau	-	-	-
6. Penajam Paser Utara	-	-	-
7. Mahakam Ulu	-	-	-
Kota/*Municipality*			
1. Balikpapan	48	4 981	4 981
2. Samarinda	20	2 545	2 545
3. Bontang	3	216	216
Kalimantan Timur	**77**	**8 346**	**8 547**

https://kaltim.bps.go.id

Catatan/*Note*: [1] Data tahun 2017 bergabung dengan kegiatan Sensus Ekonomi/*Data in 2017 was joined with Economics Census*
Sumber/*Source*: [2] BPS, Survei Hotel Tahunan (VHTL)/*BPS-Statistics Indonesia, Hotels Survey*
[3] BPS, Updating Direktori Pariwisata/*BPS-Statistics Indonesia, Tourism Updating Directory*

Tabel 8.2 / ***Table***

Jumlah Akomodasi, Kamar, dan Tempat Tidur yang Tersedia pada Hotel Nonbintang dan Akomodasi Lainnya Menurut Kabupaten/Kota di Provinsi Kalimantan Timur, 2016–2022[1]

Number of Accommodations, Available Rooms and Beds in Non-Classified Hotel and Other Accommodations by Regency/Municipality in Kalimantan Timur Province, 2016–2022[1]

Kabupaten/Kota *Regency/Municipality*	2016[2]		
	Akomodasi *Accommodations*	Kamar *Rooms*	Tempat Tidur *Beds*
(1)	(3)	(4)	(5)
Kabupaten/*Regency*			
1. Paser	25	684	1 074
2. Kutai Barat	56	796	1 024
3. Kutai Kartanegara	75	1 202	1 728
4. Kutai Timur	103	1 989	2 615
5. Berau	143	1 570	2 269
6. Penajam Paser Utara	13	281	452
7. Mahakam Ulu	16	140	194
Kota/*Municipality*			
1. Balikpapan	35	4 984	7 185
2. Samarinda	46	3 063	4 553
3. Bontang	23	872	1 356
Kalimantan Timur	**535**	**15 581**	**22 450**

https://kaltim.bps.go.id

Lanjutan Tabel/*Continued Table* 8.2

Kabupaten/Kota *Regency/Municipality*	2018[2]		
	Akomodasi *Accommodations*	Kamar *Rooms*	Tempat Tidur *Beds*
(1)	(3)	(4)	(5)
Kabupaten/*Regency*			
1. Paser	31	620	965
2. Kutai Barat	61	787	974
3. Kutai Kartanegara	81	1 142	1 643
4. Kutai Timur	91	1 796	2 383
5. Berau	167	1 931	2 691
6. Penajam Paser Utara	17	339	493
7. Mahakam Ulu	18	179	239
Kota/*Municipality*			
1. Balikpapan	48	1 262	1 481
2. Samarinda	69	1 754	2 257
3. Bontang	28	555	809
Kalimantan Timur	**611**	**10 365**	**13 935**

https://kaltim.bps.go.id

Lanjutan Tabel/*Continued Table* 8.2

Kabupaten/Kota *Regency/Municipality*	2019[2]		
	Akomodasi *Accommodations*	Kamar *Rooms*	Tempat Tidur *Beds*
(1)	(3)	(4)	(5)
Kabupaten/*Regency*			
1. Paser	31	620	965
2. Kutai Barat	61	787	974
3. Kutai Kartanegara	81	1 142	1 643
4. Kutai Timur	91	1 796	2 383
5. Berau	167	1 931	2 691
6. Penajam Paser Utara	17	339	493
7. Mahakam Ulu	18	179	239
Kota/*Municipality*			
1. Balikpapan	48	1 262	1 481
2. Samarinda	69	1 754	2 257
3. Bontang	28	555	809
Kalimantan Timur	**611**	**10 365**	**13 935**

https://kaltim.bps.go.id

Lanjutan Tabel/*Continued Table* 8.2

Kabupaten/Kota *Regency/Municipality*	2020[3]		
	Akomodasi *Accommodations*	Kamar *Rooms*	Tempat Tidur *Beds*
(1)	(3)	(4)	(5)
Kabupaten/*Regency*			
1. Paser	29	716	823
2. Kutai Barat	50	1 094	913
3. Kutai Kartanegara	73	975	1 512
4. Kutai Timur	94	1 869	2 344
5. Berau	167	2 824	1 912
6. Penajam Paser Utara	16	349	460
7. Mahakam Ulu	20	361	288
Kota/*Municipality*			
1. Balikpapan	54	1 413	1 641
2. Samarinda	71	1 761	2 192
3. Bontang	27	600	791
Kalimantan Timur	**601**	**11 962**	**12 876**

https://kaltim.bps.go.id

Lanjutan Tabel/*Continued Table* 8.2

Kabupaten/Kota *Regency/Municipality*	2021[3]		
	Akomodasi *Accommodations*	Kamar *Rooms*	Tempat Tidur *Beds*
(1)	(3)	(4)	(5)
Kabupaten/*Regency*			
1. Paser	29	567	874
2. Kutai Barat	53	765	935
3. Kutai Kartanegara	81	987	1 380
4. Kutai Timur	85	1 574	2 067
5. Berau	149	1 974	2 449
6. Penajam Paser Utara	15	264	389
7. Mahakam Ulu	20	212	279
Kota/*Municipality*			
1. Balikpapan	51	1 263	1 555
2. Samarinda	71	1 674	2 268
3. Bontang	26	531	712
Kalimantan Timur	**580**	**9 811**	**12 908**

https://kaltim.bps.go.id

Lanjutan Tabel/*Continued Table* 8.2

Kabupaten/Kota *Regency/Municipality*	2022[3]		
	Akomodasi *Accommodations*	Kamar *Rooms*	Tempat Tidur *Beds*
(1)	(3)	(4)	(5)
Kabupaten/*Regency*			
1. Paser	...	...	...
2. Kutai Barat	...	...	...
3. Kutai Kartanegara	...	...	...
4. Kutai Timur	...	...	...
5. Berau	...	...	...
6. Penajam Paser Utara	...	...	...
7. Mahakam Ulu	...	...	...
Kota/*Municipality*			
1. Balikpapan	...	...	...
2. Samarinda	...	...	...
3. Bontang	...	...	...
Kalimantan Timur	**...**	**...**	**...**

https://kaltim.bps.go.id

Catatan/*Note*: [1] Data tahun 2017 bergabung dengan kegiatan Sensus Ekonomi/*Data in 2017 was joined with Economics Census*
Sumber/*Source*: [2] BPS, Survei Hotel Tahunan (VHTL)/*BPS-Statistics Indonesia, Hotels Survey*
[3] BPS, Updating Direktori Pariwisata/*BPS-Statistics Indonesia, Tourism Updating Directory*

Tabel / *Table* 8.3

Rata-rata Lama Menginap Tamu Asing dan Tamu Domestik Menurut Bulan di Provinsi Kalimantan Timur (hari), 2022
Average Length of Stay of Foreign and Domestic Visitor by Month in Kalimantan Timur Province (day), 2022

Bulan/*Month*	Tamu Asing *Foreign Visitor*	Tamu Domestik *Domestic Visitor*	Jumlah *Total*
(1)	(2)	(3)	(4)
Januari/*January*	3,28	1,70	1,70
Februari/*February*	3,69	2,01	2,02
Maret/*March*	3,47	1,75	1,76
April/*April*	2,37	1,84	1,84
Mei/*May*	3,03	1,58	1,59
Juni/*June*	2,27	1,58	1,59
Juli/*July*	2,17	1,46	1,47
Agustus/*August*	2,29	1,59	1,60
September/*September*	2,66	1,54	1,55
Oktober/*October*	2,82	1,66	1,67
November/*November*	1,86	1,65	1,65
Desember/*December*	2,81	1,48	1,49

Sumber/*Source*: BPS, Survei Hotel Bulanan (VHTS)/*BPS-Statistics Indonesia, Monthly Hotels Survey*

https://kaltim.bps.go.id

Tabel / *Table* 8.4 **Tingkat Penghunian Kamar Hotel Bintang dan Nonbintang Menurut Bulan di Provinsi Kalimantan Timur (persen), 2022**
Room Occupancy Rate of Classified and Non-Classified Hotels by Month in Kalimantan Timur Province (percent), 2022

Bulan *Month*	Hotel Klasifikasi Bintang *Classified Hotel*	Hotel Nonbintang *Non-Classified Hotel*
(1)	(2)	(3)
Januari/*January*	60,78	...
Februari/*February*	58,90	...
Maret/*March*	63,82	...
April/*April*	51,30	...
Mei/*May*	62,54	...
Juni/*June*	64,60	...
Juli/*July*	61,23	...
Agustus/*August*	60,32	...
September/*September*	60,25	...
Oktober/*October*	64,20	...
November/*November*	66,51	...
Desember/*December*	67,52	...

Sumber/*Source*: BPS, Survei Hotel Bulanan (VHTS)/*BPS-Statistics Indonesia, Monthly Hotels Survey*

https://kaltim.bps.go.id

Tabel / *Table* 8.5

Jumlah Restoran Menurut Kabupaten/Kota di Provinsi Kalimantan Timur, 2019–2022
Number of Restaurant by Regency/Municipality in Kalimantan Timur Province, 2019-2022

Kabupaten/Kota *Regency/Municipality*	2019	2020	2021	2022
(1)	(2)	(3)	(4)	(5)
Kabupaten/*Regency*				
1. Paser	1	1	1	1
2. Kutai Barat	-	-	-	-
3. Kutai Kartanegara	10	10	10	10
4. Kutai Timur	5	5	5	5
5. Berau	5	5	5	5
6. Penajam Paser Utara	-	-	-	-
7. Mahakam Ulu	-	-	-	-
Kota/*Municipality*				
1. Balikpapan	197	197	197	197
2. Samarinda	64	64	64	64
3. Bontang	15	15	15	15
Kalimantan Timur	**297**	**297**	**297**	**297**

Catatan/*Note* : Basis data masih memakai tahun 2019 dikarenakan belum ada rekonsiliasi data terkait perubahan data/ *The database is still using 2019 data because there is no data reconciliation regarding data changes yet*

Sumber/*Source* : Dinas Pariwisata Provinsi Kalimantan Timur/*Tourism Office of Kalimantan Timur Province*

https://kaltim.bps.go.id

Tabel / *Table* 8.6 **Jumlah Rumah Makan Menurut Kabupaten/Kota di Provinsi Kalimantan Timur, 2019–2022**
Number of Diner by Regency/Municipality in Kalimantan Timur Province, 2019-2022

Kabupaten/Kota *Regency/Municipality*	2019	2020	2021	2022
(1)	(2)	(3)	(4)	(5)
Kabupaten/*Regency*				
1. Paser	5	5	5	5
2. Kutai Barat	95	95	95	95
3. Kutai Kartanegara	131	131	131	131
4. Kutai Timur	47	47	47	47
5. Berau	48	48	48	48
6. Penajam Paser Utara	0	0	0	0
7. Mahakam Ulu	0	0	0	0
Kota/*Municipality*				
1. Balikpapan	427	427	427	427
2. Samarinda	127	127	127	127
3. Bontang	109	109	109	109
Kalimantan Timur	**989**	**989**	**989**	**989**

Catatan/*Note* : Basis data masih memakai tahun 2019 dikarenakan belum ada rekonsiliasi data terkait perubahan data/ *The database is still using 2019 data because there is no data reconciliation regarding data changes yet*

Sumber/*Source* : Dinas Pariwisata Provinsi Kalimantan Timur/*Tourism Office of Kalimantan Timur Province*

https://kaltim.bps.go.id

Tabel / *Table* 8.7

Jumlah Tenaga Kerja Restoran Menurut Kabupaten/Kota di Provinsi Kalimantan Timur, 2019–2022
Number of Restaurant Worker by Regency/Municipality in Kalimantan Timur Province, 2019-2022

Kabupaten/Kota *Regency/Municipality*	2019	2020	2021	2022
(1)	(2)	(3)	(4)	(5)
Kabupaten/*Regency*				
1. Paser	10	10	10	10
2. Kutai Barat	-	-	-	-
3. Kutai Kartanegara	-	-	-	-
4. Kutai Timur	-	-	-	-
5. Berau	37	37	37	37
6. Penajam Paser Utara	-	-	-	-
7. Mahakam Ulu	-	-	-	-
Kota/*Municipality*				
1. Balikpapan	2 776	2 776	2 776	2 776
2. Samarinda	1 315	1 315	1 315	1 315
3. Bontang	-	-	-	-
Kalimantan Timur	**4138**	**4138**	**4 138**	**4 138**

Catatan/*Note* : Basis data masih memakai tahun 2019 dikarenakan belum ada rekonsiliasi data terkait perubahan data/ *The database is still using 2019 data because there is no data reconciliation regarding data changes yet*

Sumber/*Source* : Dinas Pariwisata Provinsi Kalimantan Timur/*Tourism Office of Kalimantan Timur Province*

https://kaltim.bps.go.id

Tabel 8.8 / *Table*

Jumlah Tenaga Kerja Rumah Makan Menurut Kabupaten/Kota di Provinsi Kalimantan Timur, 2019–2022
Number of Diner Worker by Regency/Municipality in Kalimantan Timur Province, 2019-2022

Kabupaten/Kota *Regency/Municipality*	2019	2020	2021	2022
(1)	(2)	(3)	(4)	(5)
Kabupaten/*Regency*				
1. Paser	64	64	64	64
2. Kutai Barat	-	-	-	-
3. Kutai Kartanegara	781	781	781	781
4. Kutai Timur	-	-	-	-
5. Berau	230	230	230	230
6. Penajam Paser Utara	-	-	-	-
7. Mahakam Ulu	-	-	-	-
Kota/*Municipality*				
1. Balikpapan	2 752	2 752	2 752	2 752
2. Samarinda	761	761	761	761
3. Bontang	-	-	-	-
Kalimantan Timur	**4 588**	**4 588**	**4 588**	**4 588**

Catatan/*Note* : Basis data masih memakai tahun 2019 dikarenakan belum ada rekonsiliasi data terkait perubahan data/ *The database is still using 2019 data because there is no data reconciliation regarding data changes yet*

Sumber/*Source* : Dinas Pariwisata Provinsi Kalimantan Timur/*Tourism Office of Kalimantan Timur Province*

https://kaltim.bps.go.id

Tabel / *Table* 8.9

Jumlah Biro Perjalanan Wisata Menurut Kabupaten/Kota di Provinsi Kalimantan Timur, 2019–2022
Number of Tour Travel Agency by Regency/Municipality in Kalimantan Timur Province, 2019-2022

Kabupaten/Kota *Regency/Municipality*	2019	2020	2021	2022
(1)	(2)	(3)	(4)	(5)
Kabupaten/*Regency*				
1. Paser	-	-	-	-
2. Kutai Barat	-	-	-	-
3. Kutai Kartanegara	50	50	50	50
4. Kutai Timur	-	-	-	-
5. Berau	-	-	-	-
6. Penajam Paser Utara	-	-	-	-
7. Mahakam Ulu	-	-	-	-
Kota/*Municipality*				
1. Balikpapan	61	61	61	61
2. Samarinda	195	195	195	195
3. Bontang	9	9	9	9
Kalimantan Timur	**315**	**315**	**315**	**315**

Catatan/*Note* : Basis data masih memakai tahun 2019 dikarenakan belum ada rekonsiliasi data terkait perubahan data/ *The database is still using 2019 data because there is no data reconciliation regarding data changes yet*

Sumber/*Source* : Dinas Pariwisata Provinsi Kalimantan Timur/*Tourism Office of Kalimantan Timur Province*

https://kaltim.bps.go.id

Tabel / *Table* 8.10

Jumlah Agen Travel Wisata Menurut Kabupaten/Kota di Provinsi Kalimantan Timur, 2019–2022
Number of Travel Agent by Regency/Municipality in Kalimantan Timur Province, 2019-2022

Kabupaten/Kota *Regency/Municipality*	2019	2020	2021	2022
(1)	(2)	(3)	(4)	(5)
Kabupaten/*Regency*				
1. Paser	15	15	15	15
2. Kutai Barat	5	5	5	5
3. Kutai Kartanegara	16	16	16	16
4. Kutai Timur	22	22	22	22
5. Berau	44	44	44	44
6. Penajam Paser Utara	2	2	2	2
7. Mahakam Ulu	-	-	-	-
Kota/*Municipality*				
1. Balikpapan	261	261	261	261
2. Samarinda	40	40	40	40
3. Bontang	23	23	23	23
Kalimantan Timur	**428**	**428**	**428**	**428**

Catatan/*Note* : Basis data masih memakai tahun 2019 dikarenakan belum ada rekonsiliasi data terkait perubahan data/ *The database is still using 2019 data because there is no data reconciliation regarding data changes yet*

Sumber/*Source* : Dinas Pariwisata Provinsi Kalimantan Timur/*Tourism Office of Kalimantan Timur Province*

https://kaltim.bps.go.id

Tabel / *Table* 8.11 **Jumlah Objek Wisata Menurut Kabupaten/Kota dan Jenisnya di Provinsi Kalimantan Timur, 2022**
Number of Tourism Objects by Regency/Municipality and Kind in Kalimantan Timur Province, 2022

Kabupaten/Kota *Regency/Municipality*	Wisata Alam *Natural Tourism*	Wisata Buatan *Artifical Tourism*	Wisata Sungai/Tirta *River Tourism*	Wisata Bahari/ Marina *Marine Tourism*	Wisata Religi *Religious Tourism*
(1)	(2)	(3)	(4)	(5)	(6)
Kabupaten/*Regency*					
1. Paser	4	1	-	-	1
2. Kutai Barat	10	2	1	-	1
3. Kutai Kartanegara	9	21	1	5	9
4. Kutai Timur	61	3	1	8	4
5. Berau	69	27	7	40	5
6. Penajam Paser Utara	5	-	1	2	-
7. Mahakam Ulu	3	-	1	-	-
Kota/*Municipality*					
1. Balikpapan	20	9	-	9	14
2. Samarinda	3	4	1		4
3. Bontang	14	12	1	6	1
Kalimantan Timur	**198**	**79**	**14**	**70**	**39**

https://kaltim.bps.go.id

Lanjutan Tabel/*Continued Table* 8.6

Kabupaten/Kota *Regency/Municipality*	Wisata Belanja *Shopping Tourism*	Wisata Olahraga *Sports Tourism*	Wisata Budaya *Culture Tourism*	Wisata Arung Jeram *Rafting Tourism*	Wisata Kuliner *Culinary Tourism*
(1)	(7)	(8)	(9)	(10)	(11)
Kabupaten/*Regency*					
1. Paser	1	-	-	-	-
2. Kutai Barat	-	-	-	-	-
3. Kutai Kartanegara	2	-	-	-	-
4. Kutai Timur	-	-	5	-	-
5. Berau	4	2	-	-	3
6. Penajam Paser Utara	-	-	-	-	-
7. Mahakam Ulu	-	-	-	1	-
Kota/*Municipality*					
1. Balikpapan	13	-	-	-	13
2. Samarinda	1	-	1	-	1
3. Bontang	13	-	-	-	2
Kalimantan Timur	**34**	**2**	**6**	**1**	**19**

https://kaltim.bps.go.id

Lanjutan Tabel/*Continued Table* 8.6

Kabupaten/Kota *Regency/Municipality*	Hutan Raya *Great Forest*	Hutan Mangrove *Mangrove Forest*	Taman Wisata Laut *Sea Tourism Park*	Taman Buru *Wildlife Park*
(1)	(12)	(13)	(14)	(15)
Kabupaten/*Regency*				
1. Paser	-	1	-	-
2. Kutai Barat	-	-	-	-
3. Kutai Kartanegara	1	1	-	-
4. Kutai Timur	2	-	-	-
5. Berau	2	3	2	-
6. Penajam Paser Utara	-	1	-	-
7. Mahakam Ulu	-	-	-	-
Kota/*Municipality*				
1. Balikpapan	1	8	-	-
2. Samarinda	1	-	-	-
3. Bontang	3	5	-	-
Kalimantan Timur	**10**	**19**	**2**	**0**

Sumber/*Source*: Dinas Pariwisata Provinsi Kalimantan Timur/*Tourism Office of Kalimantan Timur Province*

https://kaltim.bps.go.id

https://kaltim.bps.go.id

BAB 09
Chapter

Transportasi dan Komunikasi

Transportation and Communication

Jumlah kecelakaan lalu lintas di Provinsi Kalimantan Timur mengalami **peningkatan** dari 496 kecelakaan lalu lintas pada tahun 2021 menjadi **612 kecelakaan lalu lintas** pada tahun 2022.

Number of traffic accidents in Kalimantan Timur increased from 496 traffic accidents in 2021 to 612 traffic accidents in 2022.

Kecelakaan-2021 **496**

Kecelakaan-2022 **612**

992 korban jiwa

dari 612 kecelakaan tersebut terdapat **992 korban jiwa.**

There were 992 victims from the 612 accidents.

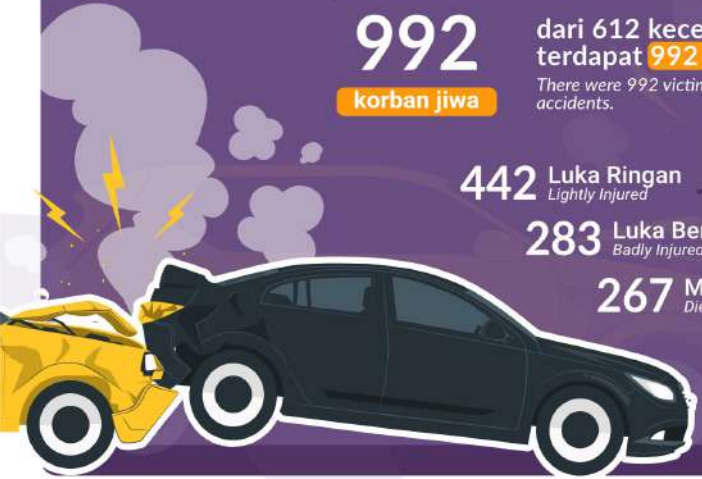

442 Luka Ringan *Lightly Injured*

283 Luka Berat *Badly Injured*

267 Mati *Died*

Sumber: Kepolisian Daerah Provinsi Kalimantan Timur

Source: Police Office of Kalimantan Timur Province

https://kaltim.bps.go.id

https://kaltim.bps.go.id

PENJELASAN TEKNIS

1. Kendaraan bermotor adalah setiap kendaraan yang digerakkan oleh peralatan teknik yang ada pada kendaraan tersebut, biasanya digunakan untuk angkutan orang atau barang di atas jalan raya selain kendaraan yang berjalan di atas rel. Kendaraan bermotor yang dicatat adalah semua jenis kendaraan kecuali kendaraan bermotor TNI/Polri dan Korps Diplomatik.

2. Mobil penumpang adalah setiap kendaraan bermotor yang dilengkapi dengan tempat duduk untuk sebanyak-banyaknya delapan orang, tidak termasuk tempat duduk untuk pengemudi, baik dilengkapi atau tidak dilengkapi bagasi.

3. Mobil bis adalah setiap kendaraan bermotor yang dilengkapi dengan tempat duduk untuk lebih dari delapan orang, tidak termasuk tempat duduk untuk pengemudi, baik dilengkapi atau tidak dilengkapi bagasi.

4. Mobil truk adalah setiap kendaraan bermotor yang digunakan untuk angkutan barang, selain mobil penumpang, mobil bis dan kendaraan bermotor roda dua.

5. Jalan Negara/Nasional merupakan jalan arteri dan jalan kolektor

TECHNICAL NOTES

1. *Motor vehicles are any kind of vehicles motorized by machine set up in those vehicles, they are usually used for transporting peoples or goods on roads except vehicles moving along a railway line. The data cover all kinds of motor vehicles except those belong to Indonesia Army Force Indonesian State Police and Diplomatic Corps.*

2. *Passenger cars are any motor vehicles with no more than eight seats, excluding seat for driver, it can be with or without hoot.*

3. *Buses are large passenger cars having seats for more than eight passengers, excluding seat for driver, it can be with or without hoot.*

4. *Trucks are any motor vehicles used to transport goods excluding passenger cars, buses, and motorcycles.*

5. *State/National Roads are arterial roads and collector roads in the*

https://kaltim.bps.go.id

dalam sistem jaringan jalan primer yang menghubungkan antaribukota provinsi, dan jalan strategis nasional, serta jalan tol.

primary road network system that connects between provincial capital cities, national strategic roads, and toll roads.

6. Jalan Provinsi merupakan jalan kolektor dalam sistem jaringan jalan primer yang menghubungkan ibukota provinsi dengan ibukota kabupaten/ kota, atau antaribukota kabupaten/ kota, dan jalan strategis provinsi.

6. Provincial roads are collector roads in the primary road network system that connects provincial capitals with regency/municipality capitals, or between regency/municipality capitals, and provincial strategic roads.

7. Jalan Kabupaten/Kota merupakan jalan lokal dalam sistem jaringan jalan primer yang tidak termasuk pada jalan nasional dan jalan provinsi, yang menghubungkan ibukota kabupaten/kota dgn ibukota kecamatan.

7. Regency/municipality roads are local roads in the primary road network system that are not included in national roads and provincial roads, which connect the regency/municipality capital with the subdistrict capital.

8. Sinyal internet telepon seluler merupakan jaringan sistem data paket internet dengan kecepatan transfer data tertentu. Paket data disini biasanya digunakan dalam melakukan akses internet. Protokol transfer data ini mengalami beberapa perubahan mulai dari yang kecepatannya rendah sampai tinggi yaitu GPRS, Edge, HSPA, 3G, kemudian 4G.

8. Cellular phone internet signal is an internet packet data system network with a certain data transfer speed. The data package here is usually used to access the internet. This data transfer protocol underwent several changes ranging from low to high speeds, namely GPRS, Edge, HSPA, 3G, then 4G.

9. Sinyal 4G atau generasi ke 4 dari GPRS juga disebut LTE (Long Term Evolution) yang memiliki kecepatan hingga 100 Mbps.

9. 4G signal or 4th generation of GPRS is also called LTE (Long Term Evolution) which has a speed of up to 100 Mbps.

10. Sinyal 3G merupakan turunan dari 2G atau GPRS. 3G sendiri adalah 3GPRS atau GPRS versi

10. 3G signal is a derivative of 2G or GPRS. 3G itself is 3GPRS or GPRS version 3. The difference is the data

https://kaltim.bps.go.id

3. Yang membedakan adalah protokol transfer data yang menggunakan UMTT (United Mobile Telecommunication Technology). Kecepatan datanya dimulai dari 384 Kbps sampai 2 Mbps. Termasuk di sini adalah jaringan EVDO (Evolution-Data Optimized).

transfer protocol that uses UMTT (United Mobile Telecommunication Technology). The data speed starts from 384 Kbps to 2 Mbps. This includes the EVDO (Evolution-Data Optimized) network.

https://kaltim.bps.go.id

ULASAN

DESCRIPTION

TRANSPORTASI

Pada tahun 2022 tercatat ada 3,87 juta unit kendaraan bermotor di Kalimantan Timur. Dari jumlah tersebut, sebaran kendaraan bermotor paling banyak ada di Kota Samarinda dengan 1,13 juta unit. Sementara jumlah kendaraan bermotor paling sedikit ada di Kabupaten Mahakam Ulu, dengan 809 unit. Hal ini dikarenakan hingga tahun 2021 data jumlah kendaraan bermotor untuk Kabupaten Mahakam Ulu masih bergabung dengan data kendaraan bermotor Kabupaten Kutai Barat.

Bila ditinjau menurut jenis kendaraan bermotornya, maka kendaraan bermotor paling banyak di Kalimantan Timur pada tahun 2022 adalah sepeda motor, dengan jumlah sebanyak 3,10 juta unit. Dari jumlah tersebut, Kota Samarinda masih menjadi wilayah dengan keberadaan sepeda motor terbanyak, dengan 898,84 ribu unit; diikuti oleh Kota Balikpapan dengan 695,36 ribu unit dan Kabupaten Kutai Kartanegara dengan 499,52 ribu unit.

Pada tahun 2022 tercatat panjang jalan di Kalimantan Timur adalah sepanjang 12.589,33 km, yang terbagi dalam tiga kewenangan: jalan negara sepanjang 1.710,90 km; jalan provinsi sepanjang 895.09 km; dan jalan kabupaten dan kota sepanjang

TRANSPORTATION

In 2022 there were 3.87 million units of motorized vehicles in Kalimantan Timur. Of this number, the distribution of the most motorized vehicles is in Samarinda municipality with 1.13 million units. Meanwhile, the lowest number of motorized vehicles was in Mahakam Ulu Regency, with 809 units. This is because until 2021 the data on the number of motorized vehicles for Mahakam Ulu Regency were still combined with motorized vehicle data for Kutai Barat Regency.

When viewed according to the type of motor vehicle, the most common motorized vehicles in Kalimantan Timur in 2022 are motorcycles, with a total of 3.10 million units. Of these, Samarinda municipality is still the area with the most motorcycles, with 898.84 thousand units; followed by Balikpapan municipality with 695.36 thousand units and Kutai Kartanegara Regency with 499.52 thousand units.

In 2022, the recorded length of roads in Kalimantan Timur is 12,589.33 km, which are divided into three authorities: 1,710.90 km of state roads; provincial roads 895.09 km long; and regency and municipal roads along 9,983.34 km. Of these, 276.49 km of state roads

https://kaltim.bps.go.id

9.983,34 km. Dari jumlah tersebut, 276,49 km jalan negara dan 201,23 km jalan provinsi dilaporkan berada dalam kondisi rusak dan rusak berat. Sementara 1.434,40 km jalan negara dan 693,86 km jalan provinsi berada dalam kondisi baik dan sedang.

and 201.23 km of provincial roads were reported to be in a damaged or heavily damaged condition. Meanwhile, 1,434.40 km of state roads and 693.86 km of provincial roads are in good and moderate condition.

KOMUNIKASI

Dari hasil pendataan potensi desa pada tahun 2021, tercatat bahwa 713 desa/kelurahan telah dapat menerima sinyal 4G/LTE di Kalimantan Timur. Hal ini menunjukkan adanya peningkatan dari tahun 2020 yang baru mencapai 634 desa. Meski demikian, masih ada 47 desa yang tidak mendapat sinyal internet telepon seluler di tahun 2021. Desa tanpa sinyal internet telepon seluler ini tersebar di 6 (enam) kabupaten di Kalimantan Timur, dengan jumlah desa tanpa sinyal internet telepon seluler terbanyak ini berada di Kabupaten Kutai Barat dan Kabupaten Mahakam Ulu; dengan masing-masing memiliki 30 desa/kelurahan.

COMMUNICATION

From the results of data collection on village potential in 2021, it is noted that 713 villages/kelurahan have been able to receive 4G/LTE signals in Kalimantan Timur. This shows an increase from 2020 which only reached 634 villages. Even so, there are still 47 villages that still do not get cell phone internet signal in 2021. These villages without cell phone internet signal are spread across 6 (six) regencies in Kalimantan Timur, with the largest number of villages without cell phone internet signal being in Kutai Barat Regency and Mahakam Ulu Regency; with each having 30 villages.

https://kaltim.bps.go.id

Gambar / *Figures* 9.1 **Jumlah Kendaraan Bermotor Menurut Kabupaten/Kota di Provinsi Kalimantan Timur (unit), 2022**
Number of Registered Motor Vehicles by Regency/ Municipality in Kalimantan Timur Province (units), 2022

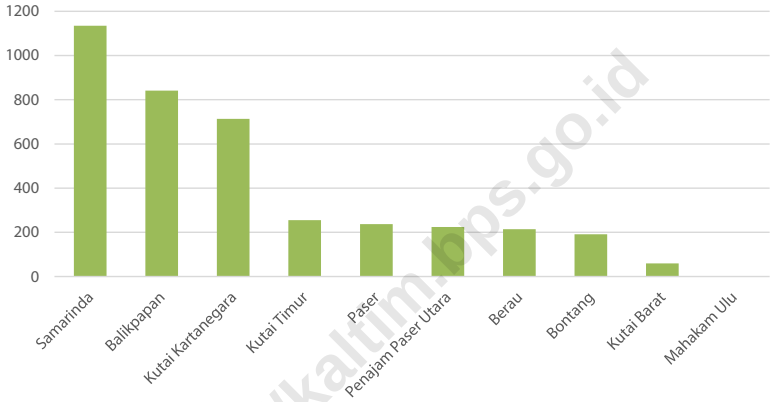

Sumber/*Source*: Kepolisian Daerah Kalimantan Timur/ *Kalimantan Timur Police Office*

https://kaltim.bps.go.id

9.1 TRANSPORTASI
TRANSPORTATION

Tabel / *Table* 9.1.1 Panjang Jalan[1] Menurut Kabupaten/Kota dan Tingkat Kewenangan Pemerintahan (km), 2020–2022
Length of Roads[1] by Regency/Municipality and Level of Government Authority (km), 2020–2022

Kabupaten/Kota *Regency/Municipality*	Akhir Tahun *End of Year*	Negara[r] *State[r]*	Provinsi *Province*	Kabupaten/ Kota *Regency/ Municipality*	Jumlah *Total*
(1)	(2)	(3)	(4)	(5)	(6)
Paser	2020	223,69	14,45	1 005,19	1 243,32
	2021	223,69	14,45	1 005,19	1 243,32
	2022[x]	223,69	...	...	...
Kutai Barat	2020	268,79	–	1 283,99	1 552,78
	2021	268,79	–	1 283,99	1 552,78
	2022[x]	268,79	...	...	...
Kutai Kartanegara	2020	312,73	215,43	2 193,02	2 721,18
	2021	312,73	215,43	2 193,02	2 721,18
	2022[x]	312,73	...	...	...
Kutai Timur	2020	480,26	248,00	1 105,77	1 834,03
	2021	480,26	248,00	1 116,01	1 844,27
	2022[x]	480,26	...	...	...
Berau	2020	259,31	157,78	1 686,08	2 103,18
	2021	259,31	157,78	1 686,08	2 103,18
	2022[x]	259,31	...	...	...
Penajam Paser Utara	2020	59,06	64,48	1 224,03	1 347,57
	2021	59,06	64,48	1 224,03	1 347,57
	2022[x]	59,06	...	...	...
Mahakam Ulu	2020	–	–	75,08	75,08
	2021	–	–	75,08	75,08
	2022[x]	–	...	...	...

https://kaltim.bps.go.id

Lanjutan Tabel/*Continued Table* 9.1.1

Kabupaten/Kota *Regency/Municipality*	Akhir Tahun *End of Year*	Negara[r] *State[r]*	Provinsi *Province*	Kabupaten/ Kota *Regency/ Municipality*	Jumlah *Total*
(1)	(2)	(3)	(4)	(5)	(6)
Kota Balikpapan	2020	45,66	31,61	501,18	578,45
	2021	45,66	31,61	501,18	578,45
	2022[x]	45,66	...	...	...
Kota Samarinda	2020	52,38	163,34	709,64	925,37
	2021	52,38	163,34	709,23	924,96
	2022[x]	52,38	...	...	...
Kota Bontang	2020	9,04	–	197,33	206,36
	2021	9,04	–	197,33	206,36
	2022[x]	9,04	...	...	...
Kalimantan Timur	**2020**	**1 710,90**	**895,09**	**9 981,30**	**12 587,31**
	2021	**1 710,90**	**895,09**	**9 991,13**	**12 597,14**
	2022[x]	**1 710,90**	**895,09**	**9 983,34**	**12 589,33**

Catatan/*Note*: [1] Data tidak termasuk panjang jalan tol/*Excluding toll road*
Tidak dilakukan survey jalan di Kab. Mahakam Ulu karena di Kab. Mahakam Ulu tidak ada aset jalan nasional/*No road survey was conducted in Mahakam Ulu Regency because Mahakam Ulu Regency has no national road assets*

Sumber/*Source*: Jalan Negara - Kementerian PUPR, Dirjen Bina Marga, BBPJN Kaltim/ *State Roads - Ministry of Public Works and Public Housing, Directorate General of Highways, Kalimantan Timur State Road Implementation Center*
Jalan Provinsi - Dinas Pekerjaan Umum Penataan Ruang dan Perumahan Rakyat Provinsi Kaltim/*Province Roads - Public Works, Spatial Planning, and Public Housing Office of Kalimantan Timur Province*
Jalan Kabupaten/Kota - BPS, Kompilasi Data Transportasi/*Regency/Municipality Road - BPS-Statistics Indonesia, Transportation Data Compilation*

https://kaltim.bps.go.id

Tabel 9.1.2 ***Table***

Jumlah Kendaraan Bermotor Menurut Kabupaten/Kota dan Jenis Kendaraan di Provinsi Kalimantan Timur (unit), 2020–2022

Number of Registered Motor Vehicles by Regency/Municipality and Type of Motor Vehicles in Kalimantan Timur Province (units), 2020–2022

Kabupaten/Kota *Regency/ Municipality*	Akhir Tahun *End of Year*	Mobil Penum-pang *Passenger Cars*	Bus *Buses*	Truk *Trucks*	Sepeda Motor *Motor-cycles*	Kendaraan Khusus *Special Vehicles*	Jumlah *Total*
(1)	(2)	(3)	(4)	(5)	(6)	(7)	(8)
Paser	2020	9 432	1 445	14 695	147 295	135	173 002
	2021	9 621	2 745	16 598	149 475	164	178 603
	2022	9 703	2 793	16 603	207 482	170	236 751
Kutai Barat	2020	6 275	95	23 985	24 095	24	54 474
	2021	6 675	135	25 185	26 045	32	58 072
	2022	6 694	141	25 236	27 266	38	59 375
Kutai Kartanegara	2020	63 255	3 895	140 865	305 275	645	513 935
	2021	64 986	4 695	143 984	308 498	750	522 913
	2022	65 071	4 735	144 028	499 517	18	713 369
Kutai Timur	2020	14 530	425	15 995	213 023	57	244 030
	2021	15 695	508	16 875	215 023	68	248 169
	2022	15 710	518	16 911	222 081	76	255 296
Berau	2020	7 945	295	7 895	189 945	97	206 177
	2021	8 085	345	8 765	190 876	135	208 206
	2022	12 101	411	9 709	191 444	158	213 823
Penajam Paser Utara	2020	9 635	525	13 375	195 685	85	219 305
	2021	9 998	704	15 475	197 024	100	223 301
	2022	10 059	718	15 510	197 283	110	223 680

https://kaltim.bps.go.id

Lanjutan Tabel/*Continued Table* 9.1.2

Kabupaten/Kota *Regency/ Municipality*	Akhir Tahun *End of Year*	Mobil Penum-pang *Passenger Cars*	Bus *Buses*	Truk *Trucks*	Sepeda Motor *Motor-cycles*	Kendaraan Khusus *Special Vehicles*	Jumlah *Total*
(1)	(2)	(3)	(4)	(5)	(6)	(7)	(8)
Mahakam Ulu	2020[1]	...	...	...	...	...	...
	2021[1]	...	...	...	...	...	...
	2022	21	0	137	644	7	809
Kota Balikpapan	2020	73 235	14 675	50 435	494 653	1 245	634 243
	2021	75 687	16 475	52 035	502 475	1 645	648 317
	2022	75 893	16 483	52 071	695362	1 663	841 472
Kota Samarinda	2020	140 495	7 225	82 175	585 215	232	815 342
	2021	142 465	8 135	84 645	613 547	345	849 137
	2022	142 592	8 168	84 692	898 838	352	1 134 642
Kota Bontang	2020	21 635	945	10 845	284 605	42	318 072
	2021	21 945	1 045	11 024	293 645	58	327 717
	2022	21 957	1 058	11 042	157 186	62	191 305
Kalimantan Timur	**2020**	**346 437**	**29 525**	**360 265**	**2 439 791**	**2 562**	**3 178 580**
	2021	**355 157**	**34 787**	**374 586**	**2 496 608**	**3 297**	**3 264 435**
	2022	**359 801**	**35 025**	**375 939**	**3 097 103**	**2 654**	**3 870 522**

Catatan/*Note*: [1] Data Kabupaten Mahakam Ulu masih tergabung dengan Kabupaten Kutai Barat/ *Mahakam Ulu Regency data is still merged with Kutai Barat Regency data*

Sumber/*Source*: Kepolisian Daerah Kalimantan Timur/ *Kalimantan Timur Police Office*

https://kaltim.bps.go.id

Tabel 9.1.3
Table

Panjang Jalan Menurut Kabupaten/Kota dan Jenis Permukaan Jalan di Provinsi Kalimantan Timur (km), 2022
Length of Road by Regency/Municipality and Type of Road Surface in Kalimantan Timur Province (km), 2022

Kabupaten/Kota *Regency/Municipality*	Jenis Permukaan Jalan/*Type of Road Surface*			
	Aspal *Paved*	Tidak diaspal *Not Paved*	Lainnya *Others*	Jumlah *Total*
(1)	(2)	(3)	(4)	(5)
Kabupaten/*Regency*				
1. Paser	...	...	...	...
2. Kutai Barat	...	...	...	...
3. Kutai Kartanegara	...	...	...	...
4. Kutai Timur	...	...	...	...
5. Berau	...	...	...	...
6. Penajam Paser Utara	...	...	...	...
7. Mahakam Ulu	...	...	...	...
Kota/*Municipality*				
1. Balikpapan	...	...	...	...
2. Samarinda	...	...	...	...
3. Bontang	...	...	...	...
Kalimantan Timur	...	...	...	...

https://kaltim.bps.go.id

Sumber/*Source*: Jalan Negara - Kementerian PUPR, Dirjen Bina Marga, BBPJN Kaltim/ *State Roads - Ministry of Public Works and Public Housing, Directorate General of Highways, Kalimantan Timur State Road Implementation Center*
Jalan Provinsi - Dinas Pekerjaan Umum Penataan Ruang dan Perumahan Rakyat Provinsi Kaltim/*Province Roads - Public Works, Spatial Planning, and Public Housing Office of Kalimantan Timur Province*
Jalan Kabupaten/Kota - BPS, Kompilasi Data Transportasi/*Regency/Municipality Road - BPS-Statistics Indonesia, Transportation Data Compilation*

Tabel 9.1.4 ***Table***

Panjang Jalan Menurut Kabupaten/Kota dan Kondisi Jalan di Provinsi Kalimantan Timur (km), 2022
Length of Road by Regency/Municipality and Road Conditions in Kalimantan Timur Province (km), 2022

Kabupaten/Kota *Regency/Municipality*	Kondisi Jalan/*Road Condition*			
	Baik *Good*	Sedang *Average*	Rusak *Damaged*	Rusak Berat *Severely Damaged*
(1)	(2)	(3)	(4)	(5)
Kabupaten/*Regency*				
1. Paser	...	...	...	...
2. Kutai Barat	...	...	...	...
3. Kutai Kartanegara	...	...	...	...
4. Kutai Timur	...	...	...	...
5. Berau	...	...	...	...
6. Penajam Paser Utara	...	...	...	...
7. Mahakam Ulu	...	...	...	...
Kota/*Municipality*				
1. Balikpapan	...	...	...	...
2. Samarinda	...	...	...	...
3. Bontang	...	...	...	...
Kalimantan Timur	...	...	...	...

https://kaltim.bps.go.id

Sumber/*Source*: Jalan Negara - Kementerian PUPR, Dirjen Bina Marga, BBPJN Kaltim/ *State Roads - Ministry of Public Works and Public Housing, Directorate General of Highways, Kalimantan Timur State Road Implementation Center*
Jalan Provinsi - Dinas Pekerjaan Umum Penataan Ruang dan Perumahan Rakyat Provinsi Kaltim/*Province Roads - Public Works, Spatial Planning, and Public Housing Office of Kalimantan Timur Province*
Jalan Kabupaten/Kota - BPS, Kompilasi Data Transportasi/*Regency/Municipality Road - BPS-Statistics Indonesia, Transportation Data Compilation*

Tabel 9.1.5 ***Table***

Panjang Jalan Negara Menurut Kabupaten/Kota dan Jenis Permukaan Jalan di Provinsi Kalimantan Timur (km), 2022
Length of State Road by Regency/Municipality and Type of Road Surface in Kalimantan Timur Province (km), 2022

Kabupaten/Kota *Regency/Municipality*	Jenis Permukaan Jalan/*Type of Road Surface*			
	Aspal *Paved*	Tidak diaspal *Not Paved*	Lainnya *Others*	Jumlah *Total*
(1)	(2)	(3)	(4)	(5)
Kabupaten/*Regency*				
1. Paser	194,17	29,51	-	223,69
2. Kutai Barat	229,07	39,72	-	268,79
3. Kutai Kartanegara	270,73	42,00	-	312,73
4. Kutai Timur	324,11	156,15	-	480,26
5. Berau	247,97	11,34	-	259,31
6. Penajam Paser Utara	59,06	-	-	59,06
7. Mahakam Ulu	-	-	-	-
Kota/*Municipality*				
1. Balikpapan	45,36	0,30	-	45,66
2. Samarinda	46,19	6,18	-	52,38
3. Bontang	7,76	1,28	-	9,04
Kalimantan Timur	**1 424,41**	**286,49**	**-**	**1 710,90**

Catatan/*Note*: Tidak dilakukan survey jalan di Kab. Mahakam Ulu karena di Kab. Mahakam Ulu tidak ada aset jalan nasional/*No road survey was conducted in Mahakam Ulu Regency because Mahakam Ulu Regency has no national road assets*

Sumber/*Source*: Kementerian PUPR, Dirjen Bina Marga, BBPJN Kaltim/ *Ministry of Public Works and Public Housing, Directorate General of Highways, Kalimantan Timur State Road Implementation Center*

https://kaltim.bps.go.id

Tabel 9.1.6
Table

Panjang Jalan Negara Menurut Kabupaten/Kota dan Kondisi Jalan di Provinsi Kalimantan Timur (km), 2022
Length of State Road by Regency/Municipality and Road Conditions in Kalimantan Timur Province (km), 2022

Kabupaten/Kota *Regency/Municipality*	Kondisi Jalan/*Road Condition*			
	Baik *Good*	Sedang *Average*	Rusak *Damaged*	Rusak Berat *Severely Damaged*
(1)	(2)	(3)	(4)	(5)
Kabupaten/*Regency*				
1. Paser	93,28	124,52	5,78	0,10
2. Kutai Barat	62,90	124,92	35,59	45,38
3. Kutai Kartanegara	59,64	188,93	47,07	17,09
4. Kutai Timur	113,11	281,27	62,59	23,29
5. Berau	69,64	156,34	23,26	10,07
6. Penajam Paser Utara	17,32	41,44	0,30	-
7. Mahakam Ulu	-	-	-	-
Kota/*Municipality*				
1. Balikpapan	6,52	38,05	0,99	0,10
2. Samarinda	12,75	35,34	3,60	0,69
3. Bontang	3,55	4,87	0,61	-
Kalimantan Timur	**438,73**	**995,67**	**179,78**	**96,71**

Sumber/*Source*: Kementerian PUPR, Dirjen Bina Marga, BBPJN Kaltim/ *Ministry of Public Works and Public Housing, Directorate General of Highways, Kalimantan Timur State Road Implementation Center*

https://kaltim.bps.go.id

Tabel 9.1.7
Table

Panjang Jalan Negara Menurut Kabupaten/Kota dan Kemantapan Jalan di Provinsi Kalimantan Timur (km), 2022
Length of State Road by Regency/Municipality and Road Stability in Kalimantan Timur Province (km), 2022

Kabupaten/Kota *Regency/Municipality*	Kondisi Mantap/*Stable*		Kondisi Tidak Mantap/ *Unstable*		Jumlah *Total*
	Panjang Jalan (km) *Length of Road*	Persen (%) *Percentage*	Panjang Jalan (km) *Length of Road*	Persen (%) *Percentage*	
(1)	(2)	(3)	(4)	(5)	
Kabupaten/*Regency*					
1. Paser	217,80	97,37	5,88	2,63	223,69
2. Kutai Barat	187,82	69,88	80,97	30,12	268,79
3. Kutai Kartanegara	248,57	79,48	64,16	20,52	312,73
4. Kutai Timur	394,38	82,12	85,87	17,88	480,26
5. Berau	225,98	87,15	33,33	12,85	259,31
6. Penajam Paser Utara	58,77	99,50	0,30	0,50	59,06
7. Mahakam Ulu	-	-	-	-	-
Kota/*Municipality*					
1. Balikpapan	44,57	97,61	1,09	2,39	45,66
2. Samarinda	48,09	91,81	4,29	8,19	52,38
3. Bontang	8,42	93,20	0,61	6,80	9,04
Kalimantan Timur	**1 434,40**	**83,84**	**276,49**	**16,16**	**1 710,90**

Sumber/*Source*: Kementerian PUPR, Dirjen Bina Marga, BBPJN Kaltim/ *Ministry of Public Works and Public Housing, Directorate General of Highways, Kalimantan Timur State Road Implementation Center*

https://kaltim.bps.go.id

Tabel 9.1.8 / ***Table***

Panjang Jalan Provinsi Menurut Kabupaten/Kota dan Jenis Permukaan Jalan di Provinsi Kalimantan Timur (km), 2022
Length of Province Road by Regency/Municipality and Type of Road Surface in Kalimantan Timur Province (km), 2022

Kabupaten/Kota *Regency/Municipality*	Jenis Permukaan Jalan/*Type of Road Surface*			
	Aspal *Paved*	Beton/Rigid *Concrete*	Kerikil/Agregat *Gravel*	Tanah *Dirt*
(1)	(2)	(3)	(4)	(5)
Kabupaten/*Regency*				
1. Paser	...	...	...	...
2. Kutai Barat	...	...	...	...
3. Kutai Kartanegara	...	...	...	...
4. Kutai Timur	...	...	...	...
5. Berau	...	...	...	...
6. Penajam Paser Utara	...	...	...	...
7. Mahakam Ulu	...	...	...	...
Kota/*Municipality*				
1. Balikpapan	...	...	...	...
2. Samarinda	...	...	...	...
3. Bontang	...	...	...	...
Kalimantan Timur	**465,29**	**275,04**	**127,59**	**27,17**

Sumber/*Source*: Dinas Pekerjaan Umum Penataan Ruang dan Perumahan Rakyat Provinsi Kaltim/*Public Works, Spatial Planning, and Public Housing Office of Kalimantan Timur Province*

https://kaltim.bps.go.id

Tabel 9.1.9
Table

Panjang Jalan Provinsi Menurut Kabupaten/Kota dan Kondisi Jalan di Provinsi Kalimantan Timur (km), 2022
Length of Province Road by Regency/Municipality and Road Conditions in Kalimantan Timur Province (km), 2022

Kabupaten/Kota *Regency/Municipality*	Kondisi Jalan/*Road Condition*			
	Baik *Good*	Sedang *Average*	Rusak *Damaged*	Rusak Berat *Severely Damaged*
(1)	(2)	(3)	(4)	(5)
Kabupaten/*Regency*				
1. Paser	...	...	...	...
2. Kutai Barat	...	...	...	...
3. Kutai Kartanegara	...	...	...	...
4. Kutai Timur	...	...	...	...
5. Berau	...	...	...	...
6. Penajam Paser Utara	...	...	...	...
7. Mahakam Ulu	...	...	...	...
Kota/*Municipality*				
1. Balikpapan	...	...	...	...
2. Samarinda	...	...	...	...
3. Bontang	...	...	...	...
Kalimantan Timur	**284,86**	**409,00**	**104,81**	**96,42**

https://kaltim.bps.go.id

Sumber/*Source*: Dinas Pekerjaan Umum Penataan Ruang dan Perumahan Rakyat Provinsi Kaltim/*Public Works, Spatial Planning, and Public Housing Office of Kalimantan Timur Province*

Tabel 9.1.10
Table

Panjang Jalan Kabupaten/Kota Menurut Kabupaten/Kota dan Jenis Permukaan Jalan di Provinsi Kalimantan Timur (km), 2022
Length of Regency/Municipality Road by Regency/ Municipality and Type of Road Surface in Kalimantan Timur Province (km), 2022

Kabupaten/Kota *Regency/Municipality*	Jenis Permukaan Jalan/*Type of Road Surface*			
	Aspal *Paved*	Tidak diaspal *Not Paved*	Lainnya *Others*	Jumlah *Total*
(1)	(2)	(3)	(4)	(5)
Kabupaten/*Regency*				
1. Paser	...	...	...	1 005,19
2. Kutai Barat	...	...	...	1 283,99
3. Kutai Kartanegara	...	...	...	2 193,02
4. Kutai Timur	...	...	...	1 116,01
5. Berau	...	...	...	1 678,32
6. Penajam Paser Utara	...	...	...	1 224,00
7. Mahakam Ulu	...	...	...	75,10
Kota/*Municipality*				
1. Balikpapan	...	...	...	501,18
2. Samarinda	...	...	...	709,20
3. Bontang	...	...	...	197,33
Kalimantan Timur	...	...	...	**9 983,34**

Sumber/*Source*: BPS, Kompilasi Data Transportasi/*Regency/Municipality Road - BPS-Statistics Indonesia, Transportation Data Compilation*

https://kaltim.bps.go.id

Tabel 9.1.11
Table

Panjang Jalan Kabupaten/Kota Menurut Kabupaten/Kota dan Kondisi Jalan di Provinsi Kalimantan Timur (km), 2022
Length of Regency/Municipality Road by Regency/ Municipality and Road Conditions in Kalimantan Timur Province in Kalimantan Timur Province (km), 2022

Kabupaten/Kota *Regency/Municipality*	Kondisi Jalan/*Road Condition*			
	Baik *Good*	Sedang *Average*	Rusak *Damaged*	Rusak Berat *Severely Damaged*
(1)	(2)	(3)	(4)	(5)
Kabupaten/*Regency*				
1. Paser	...	...	...	...
2. Kutai Barat	...	...	...	...
3. Kutai Kartanegara	...	...	...	...
4. Kutai Timur	...	...	...	...
5. Berau	...	...	...	...
6. Penajam Paser Utara	...	...	...	...
7. Mahakam Ulu	...	...	...	...
Kota/*Municipality*				
1. Balikpapan	...	...	...	...
2. Samarinda	...	...	...	...
3. Bontang	...	...	...	...
Kalimantan Timur	...	...	...	...

Sumber/*Source*: BPS, Kompilasi Data Transportasi/*Regency/Municipality Road - BPS-Statistics Indonesia, Transportation Data Compilation*

https://kaltim.bps.go.id

Tabel 9.1.12
Table

Banyak dan Panjang Jembatan Menurut Kabupaten/ Kota dan Tingkat Kewenangan Pemerintah di Provinsi Kalimantan Timur, 2022
Number and Length of Bridges by Regency/Municipality and Level of Government Responsibility in Kalimantan Timur Province, 2022

Kabupaten/Kota *Regency/ Municipality*	Negara[1]/*State*[1]		Provinsi/*Province*		Kabupaten/Kota *Regency/Municipality*	
	Jumlah *Number of Bridge*	Panjang (m) *Length (m)*	Jumlah *Number of Bridge*	Panjang (m) *Length (m)*	Jumlah *Number of Bridge*	Panjang (m) *Length (m)*
(1)	(2)	(3)	(4)	(5)	(6)	(7)
Kabupaten/*Regency*						
1. Paser	81	2 153,10	...	...	...	...
2. Kutai Barat	46	1 361,50	...	...	...	...
3. Kutai Kartanegara	57	1 254,70	...	...	...	...
4. Kutai Timur	31	901,00	...	...	...	...
5. Berau	46	1 598,80	...	...	...	...
6. Penajam Paser Utara	16	195,80	...	...	...	...
7. Mahakam Ulu	-	-	...	...	...	...
Kota/*Municipality*						
1. Balikpapan	7	178,50	...	...	...	...
2. Samarinda	17	638,00	...	...	...	...
3. Bontang	1	6,00	...	...	...	...
Kalimantan Timur	**302**	**8 287,40**	**...**	**...**	**...**	**...**

Sumber/*Source*: [1] Kementerian PUPR, Dirjen Bina Marga, BBPJN Kaltim/ *Ministry of Public Works and Public Housing, Directorate General of Highways, Kalimantan Timur State Road Implementation Center*

https://kaltim.bps.go.id

Tabel 9.1.13 ***Table***

Jumlah Kendaraan Bermotor Menurut Jenis Kendaraan di Provinsi Kalimantan Timur (unit), 2022
Number of Motor Vehicles by Type in Kalimantan Timur Province (unit), 2022

Jenis Kendaraan *Type of Motor Vehicles*	Tidak Umum *Private*	Umum/ Perusahaan *Public*	Pemerintah *Government*	Jumlah *Total*
(1)	(2)	(3)	(4)	(5)
1. Mobil Penumpang/*Passenger Cars*				
Sedan / *Sedan*	16 007	3 722	3 006	22 735
Jeep / *Jeep*	64 703	3 708	3 712	72 123
Station Wagon / *Station Wagon*	76 317	6 261	4 106	86 684
Mini Bus / *Mini Bus*	142 321	6 236	6 022	154 579
Lain-lain / *Others*	902	251	411	1 564
2. Mobil Barang/*Goods Vehicles*				
Pick Up / *Pick Up*	236 739	13 852	4 104	254 695
Deliver Van / *Deliver Van*	2 321	1 186	755	4 262
Truck / *Truck*	50 138	13 121	2 214	65 473
Tangki / *Tank*	6 511	2 208	902	9 621
Double Cabin / *Double Cabin*	25 042	5 077	2 901	33 020
Lain-lain / *Others*	603	123	133	859
3. Mobil Bus / *Buses*				
Bus Biasa / *Regular Bus*	5 910	2 731	594	9 235
Micro Bus / *Micro Bus*	23 473	1 792	2 894	28 159
Lain-lain / *Others*	388	236	67	691

https://kaltim.bps.go.id

Lanjutan Tabel/*Continued Table* 9.1.13

Jenis Kendaraan *Type of Motor Vehicles*	Tidak Umum *Private*	Umum/ Perusahaan *Public*	Pemerintah *Government*	Jumlah *Total*
(1)	(2)	(3)	(4)	(5)
4. Sepeda Motor/*Motorcycle*				0
Sepeda Motor Solo / *Solo Motorcycle*	2 822 569	15 739	51 383	2 889 691
Sepeda Motor dan Kereta Samping *Motorcycles and Side Trains*	1 142	598	592	2 332
Sepeda Motor Roda Tiga *Tricycle Motorcycle*	218	3	60	281
Scooter / *Scooter*	161 162	9 512	6 142	176 816
Trail / *Trail*	37 732	9 113	6 112	52 957
Lain-lain / *Others*	450	298	404	1 152
5. Kendaraan Khusus/*Special Vehicles*				
Mobil Pemadam Kebakaran / *Fire Trucks*	277	211	413	901
Mobil Ambulance / *Ambulance*	564	322	927	1 813
Mobil Jenasah / *Hearse*	250	214	137	601
Fork Lift / *Fork Lifts*	77	98	83	258
Lain-lain / *Others*	4	8	8	20
Jumlah/*Total*	**3 675 820**	**96 620**	**98 082**	**3 870 522**

Sumber/*Source*: Kepolisian Daerah Kalimantan Timur/ *Kalimantan Timur Police Office*

https://kaltim.bps.go.id

Tabel 9.1.14 ***Table***

Jumlah Kendaraan Bermotor Menurut Kabupaten/Kota di Provinsi Kalimantan Timur (unit), 2018-2022

Number of Registered Motor Vehicles by Regency/Municipality in Kalimantan Timur Province (unit), 2018-2022

Kabupaten/Kota *Regency/Municipality*	2018[1]	2019[1]	2020[1]	2021[1]	2022
(1)	(2)	(3)	(4)	(5)	(6)
Kabupaten/*Regency*					
1. Paser	179 444	189 218	173 002	178 603	236 751
2. Kutai Barat	106 453	54 812	54 474	58 072	59 375
3. Kutai Kartanegara	519 549	582 366	513 935	522 913	713 369
4. Kutai Timur	187 958	203 647	244 030	248 169	255 296
5. Berau	142 721	140 129	206 177	208 206	213 823
6. Penajam Paser Utara	123 096	132 820	219 305	223 301	223 680
7. Mahakam Ulu	...	...	...	...	809
Kota/*Municipality*					
1. Balikpapan	598 249	617 962	634 243	648 317	841 472
2. Samarinda	812 072	906 032	815 342	849 137	1 134 642
3. Bontang	160 378	167 269	318 072	327 717	191 305
Kalimantan Timur	**2 829 920**	**2 994 255**	**3 178 580**	**3 264 435**	**3 870 522**

Catatan/*Note*: [1] Data Kabupaten Mahakam Ulu masih tergabung dengan Kabupaten Kutai Barat/ *Mahakam Ulu Regency data is still merged with Kutai Barat Regency data*

Sumber/*Source*: Kepolisian Daerah Kalimantan Timur/ *Kalimantan Timur Police Office*

https://kaltim.bps.go.id

Tabel 9.1.15 ***Table***

Jumlah Kecelakaan Lalu Lintas Menurut Kabupaten/Kota di Provinsi Kalimantan Timur, 2022
Number of Traffic Accidents by Regency/Municipality in Kalimantan Timur Province, 2022

Kabupaten/Kota *Regency/ Municipality*	Jumlah Kecelakaan *Num. of Accidents*	Jumlah Korban *Number of Victim*				Kerugian Material (Ribu Rp) *Material Loss (Thousand Rp)*
		Mati *Died*	Luka Berat *Badly Injured*	Luka Ringan *Lightly Injured*	Jumlah *Total*	
(1)	(2)	(3)	(4)	(5)	(6)	(7)
Kabupaten/*Regency*						
1. Paser	99	32	11	105	148	244 050
2. Kutai Barat	40	23	3	34	60	61 600
3. Kutai Kartanegara	85	8	75	59	142	559 450
4. Kutai Timur	38	11	37	13	61	999 500
5. Berau	33	16	13	33	62	115 000
6. Penajam Paser Utara	82	26	69	31	126	509 500
7. Mahakam Ulu	...	...	...	...	...	...
Kota/*Municipality*						
1. Balikpapan	84	67	16	77	160	926 500
2. Samarinda	102	68	30	60	158	578 000
3. Bontang	49	32	13	30	75	324 500
Kalimantan Timur	**612**	**283**	**267**	**442**	**992**	**4 318 100**

https://kaltim.bps.go.id

Catatan/*Note*: Data Kabupaten Mahakam Ulu masih tergabung dengan Kabupaten Kutai Barat/ *Mahakam Ulu Regency data is still merged with Kutai Barat Regency data*

Sumber/*Source*: Kepolisian Daerah Kalimantan Timur/ *Kalimantan Timur Police Office*

9.2 KOMUNIKASI
COMMUNICATION

Tabel 9.2.1 / ***Table***

Banyaknya Desa/Kelurahan Menurut Kabupaten/Kota dan Penerimaan Sinyal Internet Telepon Seluler di Provinsi Kalimantan Timur, 2020 dan 2021
Number of Villages by Regency/Municipality and Phone Internet Signal Reception in Kalimantan Timur Province, 2020 and 2021

Kabupaten/Kota *Regency/Municipality*	2020			
	4G/LTE	3G/H/H+/EVDO	2,5G/E/GPRS	Tidak ada *None*
(1)	(2)	(3)	(4)	(5)
Kabupaten/*Regency*				
1. Paser	70	39	12	12
2. Kutai Barat	89	34	30	24
3. Kutai Kartanegara	177	41	10	8
4. Kutai Timur	78	35	18	7
5. Berau	54	17	15	5
6. Penajam Paser Utara	45	9	–	–
7. Mahakam Ulu	18	6	5	21
Kota/*Municipality*				
1. Balikpapan	34	–	–	–
2. Samarinda	57	2	–	–
3. Bontang	12	3	–	–
Kalimantan Timur	**634**	**186**	**90**	**77**

https://kaltim.bps.go.id

Lanjutan Tabel/*Continued Table* 9.2.1

Kabupaten/Kota *Regency/Municipality*	2021			
	4G/LTE	3G/H/H+/EVDO	2,5G/E/GPRS	Tidak ada *None*
(1)	(6)	(7)	(8)	(9)
Kabupaten/*Regency*				
1. Paser	81	34	10	6
2. Kutai Barat	104	39	21	15
3. Kutai Kartanegara	178	33	21	3
4. Kutai Timur	107	27	7	5
5. Berau	65	15	11	3
6. Penajam Paser Utara	48	4	2	–
7. Mahakam Ulu	24	5	6	15
Kota/*Municipality*				
1. Balikpapan	34	–	–	–
2. Samarinda	57	2	–	–
3. Bontang	15	–	–	–
Kalimantan Timur	**713**	**159**	**78**	**47**

Sumber/*Source*: BPS, Pendataan Potensi Desa/*BPS-Statistics Indonesia, Village Potential Data Collecting*

https://kaltim.bps.go.id

BAB 10
Chapter

Perbankan, Koperasi, dan Harga-harga

Banking, Cooperative, and Prices

771 Kantor Bank *Bank Offices*

167 Bank *Banks*

Pada tahun 2022, tercatat **771 Kantor Bank** di Kalimantan Timur, yang berasal dari **167 Bank.**

In 2022, there were 771 Bank Offices in Kalimantan Timur, from 167 Banks.

37 Bank Perkreditan Rakyat *Rural Bank*

25 Bank Syariah *Islamic Bank*

105 Bank Umum *Commercial Bank*

129 Bank Perkreditan Rakyat *Rural Bank*

56 Bank Syariah *Islamic Bank*

586 Bank Umum *Commercial Bank*

Sumber: Otoritas Jasa Keuangan Kalimantan Timur

Source: Financial Services Authority Office of Kalimantan Timur Province

https://kaltim.bps.go.id

PENJELASAN TEKNIS

1. Indeks Harga Konsumen adalah indeks yang menghitung rata-rata perubahan harga dari suatu paket barang dan jasa yang dikonsumsi oleh rumah tangga dalam kurun waktu tertentu. IHK merupakan indikator yang digunakan untuk mengukur tingkat inflasi. Perubahan IHK dari waktu ke waktu menggambarkan tingkat kenaikan (inflasi) atau tingkat penurunan (deflasi) dari barang dan jasa.

2. Inflasi adalah kecenderungan naiknya harga barang dan jasa pada umumnya yang berlangsung secara terus menerus. Jika harga barang dan jasa di dalam negeri meningkat, maka inflasi mengalami kenaikan. Naiknya harga barang dan jasa tersebut menyebabkan turunnya nilai uang. Dengan demikian, inflasi dapat juga diartikan sebagai penurunan nilai uang terhadap nilai barang dan jasa secara umum.

3. NTP merupakan indikator proxy kesejahteraan petani. NTP merupakan perbandingan antara Indeks harga yg diterima petani (It) dengan Indeks harga yg dibayar petani (Ib).

4. Dari Indeks Harga Yang Diterima Petani (It), dapat dilihat fluktuasi harga barang-barang yang

TECHNICAL NOTES

1. *The Consumer Price Index is an index that calculates the average price change of a package of goods and services consumed by households within a certain period of time. CPI is an indicator used to measure the inflation rate. Changes in the CPI from time to time describe the rate of increase (inflation) or the rate of decline (deflation) of goods and services.*

2. *Inflation is a tendency to increase the price of goods and services in general, which takes place continuously. If the price of goods and services in the country increases, then inflation will increase. The increase in the price of goods and services causes a decrease in the value of money. Thus, inflation can also be interpreted as a decrease in the value of money against the value of goods and services in general.*

3. *NTP is a proxy indicator of farmer welfare. NTP is a comparison between the price index received by farmers (It) and the price index paid by farmers (Ib).*

4. *From the Price Index Received by Farmers (It), it can be seen the fluctuations in the price of goods*

https://kaltim.bps.go.id

dihasilkan petani. Indeks ini digunakan juga sebagai data penunjang dalam penghitungan pendapatan sektor pertanian.

produced by farmers. This index is also used as supporting data in calculating agricultural sector income.

5. Dari Indeks Harga Yang Dibayar Petani (Ib), dapat dilihat fluktuasi harga barang-barang yang dikonsumsi oleh petani yang merupakan bagian terbesar dari masyarakat di pedesaan, serta fluktuasi harga barang yang diperlukan untuk memproduksi hasil pertanian. Perkembangan Ib juga dapat menggambarkan perkembangan inflasi di pedesaan.

5. From the Price Paid Farmers Index (Ib), it can be seen that the price fluctuations of goods consumed by farmers, who make up the largest part of the community in rural areas, can be seen as well as fluctuations in the prices of goods needed to produce agricultural products. The development of Ib can also describe the development of inflation in rural areas.

6. Bank adalah badan usaha yang menghimpun dana dari masyarakat dalam bentuk simpanan dan menyalurkannya kepada masyarakat dalam bentuk kredit dan atau bentuk-bentuk lainnya dalam rangka meningkatkan taraf hidup rakyat banyak.

6. Bank is a business entity that collects funds from the public in the form of savings and distributes them to the public in the form of credit and or other forms in order to improve the standard of living of the people at large.

7. Bank Umum adalah bank yang melaksanakan kegiatan usaha secara konvensional dan atau berdasarkan Prinsip Syariah yang dalam kegiatannya memberikan jasa dalam lalu lintas pembayaran.

7. Commercial Bank is a bank that carries out business activities conventionally and or based on Sharia Principles which in its activities provides services in payment traffic.

8. Bank Perkreditan Rakyat adalah bank yang melaksanakan kegiatan usaha secara konvensional atau berdasarkan Prinsip Syariah yang dalam kegiatannya tidak memberikan jasa dalam lalu lintas

8. Rural Banks are banks that carry out business activities conventionally or based on Sharia Principles which in their activities do not provide services in payment traffic.

https://kaltim.bps.go.id

pembayaran.

9. Simpanan adalah dana yang dipercayakan oleh masyarakat kepada bank berdasarkan perjanjian penyimpanan dana dalam bentuk giro, deposito, sertifikat deposito, tabungan dan atau bentuk lainnya yang dipersamakan dengan itu.

10. Deposito adalah simpanan yang penarikannya hanya dapat dilakukan pada waktu tertentu berdasarkan perjanjian Nasabah Penyimpan dengan bank.

11. Tabungan adalah simpanan yang penarikannya hanya dapat dilakukan menurut syarat tertentu yangdisepakati, tetapi tidak dapat ditarik dengan cek, bilyet giro, dan atau alat lainnya yang dipersamakan dengan itu.

12. Kredit adalah penyediaan uang atau tagihan yang dapat dipersamakan dengan itu, berdasarkan persetujuan atau kesepakatan pinjam-meminjam antara bank dengan pihak lain yang mewajibkan pihak peminjam untuk melunasi utangnya setelah jangka waktu tertentu dengan pemberian bunga.

13. Jaminan Kecelakaan Kerja (JKK) adalah manfaat berupa uang tunai dan/atau pelayanan kesehatan yang diberikan pada saat peserta mengalami kecelakaan kerja atau

9. Deposits are funds entrusted by the public to banks based on agreements for depositing funds in the form of demand deposits, time deposits, certificates of deposit, savings and or other equivalent forms.

10. Time deposits are deposits that can only be withdrawn at a certain time based on the Depositing Customer's agreement with the bank.

11. Savings are deposits which can only be withdrawn according to certain agreed conditions, but cannot be withdrawn by cheque, bilyet giro, and or other equivalent instruments.

12. Credit is the provision of money or equivalent claims, based on an agreement or loan agreement between a bank and another party that requires the borrower to repay the debt after a certain period of time with interest.

13. Work Accident Insurance (JKK) is a benefit in the form of cash and/ or health services provided when a participant experiences a work accident or illness caused by the

https://kaltim.bps.go.id

penyakit yang disebabkan oleh lingkungan kerja.

work environment.

14. Jamina Kematian (JK) adalah manfaat uang tunai yang diberikan kepada ahli waris ketika peserta meninggal dunia bukan akibat kecelakaan kerja.

14. *Death Benefit (JK) is a cash benefit given to heirs when the participant dies not due to a work accident.*

15. Jaminan Hari Tua (JHT) adalah manfaat uang tunai yang dibayarkans sekaligus pada saat peserta memasuki usia pensiun, meninggal dunia, atau mengalami cacat total tetap.

15. *Old Age Security (JHT) is a cash benefit that is paid at once when the participant enters retirement age, dies, or experiences permanent total disability.*

16. Jaminan Pensiun (JP) adalah program jaminan sosial yang diselenggarakan secara nasional berdasarkan prinsip asuransi sosial atau tabungan wajib dan manfaat pasti dengan tujuan untuk mempertahankan derajat kehidupan yang layak pada saat peserta kehilangan atau berkurang penghasilannya karena memasuki usia pensiun atau mengalami cacat total tetap.

16. *Pension Security (JP) is a social security program that is administered nationally based on the principle of social insurance or mandatory savings and defined benefits with the aim of maintaining a decent standard of living when participants lose or reduce their income due to entering retirement age or experiencing permanent total disability.*

17. Realisasi Penanaman Modal Dalam Negeri adalah segala bentuk kegiatan menanam modal untuk melakukan usaha di wilayah negara Republik Indonesia yang dilakukan oleh perseorangan atau badan usaha dengan menggunakan modal dalam negeri.

17. *Domestic Investment Realization is all forms of investment activities to conduct business in the territory of the Republic of Indonesia carried out by individuals or business entities using domestic capital.*

18. Realisasi Penanaman Modal Asing adalah segala bentuk

18. *Realization of Foreign Investment is any form of investment activity*

https://kaltim.bps.go.id

kegiatan menanam modal untuk melakukan usaha di wilayah negara Republik Indonesia yang dilakukan oleh perseorangan atau badan usaha, baik menggunakan modal asing sepenuhnya maupun yang berpatungan dengan penanam modal dalam negeri.

to conduct business in the territory of the Republic of Indonesia which is carried out by individuals or business entities, either using fully foreign capital or in joint ventures with domestic investors.

19. Koperasi adalah badan usaha yang beranggotakan orang seorang atau badan hukum Koperasi dengan melandaskan kegiatannya berdasarkan prinsip koperasi sekaligus sebagai gerakan ekonomi rakyat yang berdasar atas asas kekeluargaan.

19. Cooperative is a business entity consisting of one person or a cooperative legal entity by basing its activities on the cooperative principle as well as a people's economic movement based on the principle of kinship.

20. Koperasi Aktif adalah Koperasi yang dalam 3 (tiga) tahun terakhir secara berturut-turut mengadakan RAT (Rapat Anggota Tahunan) dan melakukan kegiatan usaha untuk melayani anggota.

20. Active Cooperatives are cooperatives which in the last 3 (three) consecutive years have held RAT (Annual Member Meetings) and carry out business activities to serve members.

21. Koperasi Tidak Aktif adalah koperasi yang tidak melaksanakan Rapat Anggota dalam tiga tahun berturut-turut dan atau tidak melaksanakan kegiatan usaha.

21. Inactive Cooperatives are cooperatives that do not hold Member Meetings in three consecutive years and or do not carry out business activities.

https://kaltim.bps.go.id

ULASAN

HARGA-HARGA

Pada tahun 2022 tercatat bahwa laju inflasi bulanan di Kalimantan Timur tertinggi mencapai 1,17 persen pada bulan April dan yang terendah (deflasi) mencapai -0,34 persen pada bulan Februari. Nilai ini diperoleh dari gabungan dua kota IHK di Kalimantan Timur, yaitu Balikpapan dan Samarinda. Jika dilihat berdasarkan kota, inflasi yang terjadi di Balikpapan lebih tinggi daripada yang terjadi di Samarinda. Kota Balikpapan mencatatkan inflasi sepanjang tahun sebesar 5,51 persen; sementara Kota Samarinda 5,22 persen.

Nilai Tukar Petani (NTP) tahun 2022 mencatatkan tren penurunan di awal tahun hingga pertengahan tahun, kemudian menguat lagi di akhir tahun. NTP sempat naik dari 131,59 pada Januari menjadi 134,86 di April, kemudian turun hingga 113,52 di Juli. Setelah NTP kembali naik dan menutup tahun 2022 di 129,93. Seluruh nilai NTP yang berada di atas angka 100 menunjukkan bahwa secara umum, indeks harga yang diterima petani di Kalimantan Timur lebih tinggi dari indeks harga yang dibayar. Jika dilihat berdasarkan nilai rata-rata, subsektor tanaman perkebunan rakyat menjadi subsektor dengan NTP terbesar di 2022, dengan rata-rata NTP sebesar 162,54.

DESCRIPTION

PRICES

In 2022 it was noted that the highest monthly inflation rate in Kalimantan Timur reached 1.17 percent in April and the lowest (deflation) reached -0.34 percent in February. This value is obtained from a combination of two CPI municipalities in Kalimantan Timur, which are Balikpapan and Samarinda. When viewed by municipality, inflation in Balikpapan is higher than that in Samarinda. Balikpapan Municipality recorded inflation throughout the year of 5.51 percent; while Samarinda Municipality 5.22 percent.

The Farmer's Exchange Rate (NTP) for 2022 recorded a downward trend at the beginning of the year to the middle of the year, then strengthened again at the end of the year. NTP rose from 131.59 in January to 134.86 in April, then fell to 113.52 in July. After that NTP rose again and closed 2022 at 129.93. All NTP values that are above 100 indicate that in general, the price received index by farmers in Kalimantan Timur is higher than the price paid index. When viewed based on the average value, the smallholder plantation subsector is the sub-sector with the largest NTP in 2022, with an average NTP of 162.54.

https://kaltim.bps.go.id

PERBANKAN

Otoritas Jasa Keuangan Kalimantan Timur mencatat pada tahun 2022 terdapat 41 bank dan 649 kantor bank beroperasi di Kalimantan Timur. Bila ditinjau menurut status bank, bank pemerintah daerah menjadi bank dengan keberadaan kantor bank terbanyak di Kalimantan Timur, dengan 2 bank dan 211 kantor bank. Bila ditinjau menurut wilayah kabupaten dan kota, Kota Samarinda menjadi wilayah dengan keberadaan kantor bank terbanyak, dengan 45 bank dan 218 kantor bank.

Kanwil Bank Indonesia Provinsi Kalimantan Timur mencatat posisi kredit bank umum dan BPR di Kalimantan Timur pada November 2022 adalah 153,16 triliun rupiah. Posisi kredit ini lebih tinggi bila dibandingkan kondisi pada Desember 2021 yang mencapai 137,58 triliun rupiah. Jika ditinjau berdasarkan wilayah, Kota Balikpapan adalah wilayah dengan posisi kredit terbesar pada November 2022, dengan 45,57 triliun rupiah; sementara Kabupaten Mahakam Ulu menjadi yang terkecil dengan posisi kredit 1,34 triliun rupiah.

BANKING

Financial Services Authority Office of Kalimantan Timur Province noted that in 2022 there were 41 banks and 649 bank offices operating in Kalimantan Timur. In terms of bank status, regional government banks are the banks with the most bank offices in Kalimantan Timur, with 2 banks and 211 bank offices. When viewed by regency and municipality area, Samarinda Municipality is the area with the most number of bank offices, with 45 banks and 218 bank offices.

Bank Indonesia Representative Office for Kalimantan Timur Province noted that the credit position of commercial banks and rural banks in Kalimantan Timur in November 2022 was 153.16 trillion rupiah. This credit position is higher than conditions in December 2021 which reached 137.58 trillion rupiahs. When viewed by region, Balikpapan Municipality is the region with the largest credit position in November 2022, with 45.57 trillion rupiahs; while Mahakam Ulu Regency is the smallest with a credit position of 1.34 trillion rupiahs.

INVESTASI

Dinas Penanaman Modal dan Pelayanan Terpadu Satu Pintu Provinsi Kalimantan Timur mencatat pada tahun 2022 terdapat realisasi investasi total di Kalimantan Timur sebesar 57,77

INVESTMENT

Investment and One-Stop Integrated Services Office of Kalimantan Timur Province noted that in 2022 there were a total investment realization in Kalimantan Timur of IDR 57.77

https://kaltim.bps.go.id

triliun rupiah. Jumlah ini meningkat bila dibandingkan dengan realisasi investasi total pada tahun sebelumnya dengan 41,18 triliun rupiah. Bila dirinci berdasarkan asal, 39,60 triliun rupiah berasal dari penanaman modal dalam negeri dan 1,27 milyar dollar Amerika berasal dari penanaman modal asing. Bila dirinci berdasarkan wilayah, Kota Balikpapan menjadi wilayah dengan realisasi investasi dalam negeri terbesar di 2022, dengan nilai 14,68 triliun rupiah. Sementara Kabupaten Kutai Timur menjadi wilayah dengan realisasi investasi asing terbesar, dengan nilai 630,93 juta dollar Amerika.

trillion. This amount has increased when compared to the realization of the total investment in the previous year with 41.18 trillion rupiah. When broken down by origin, 39.60 trillion rupiah came from domestic investment and 1.27 billion US dollars came from foreign investment. When broken down by region, Balikpapan Municipality is the region with the largest domestic investment realization in 2022, with a value of 14.68 trillion rupiahs. While Kutai Timur Regency is the area with the largest realization of foreign investment, with a value of 630.93 million US dollars.

KOPERASI

Dinas Perindustrian, Perdagangan, Koperasi, Usaha Kecil dan Menengah Provinsi Kalimantan Timur pada tahun 2022 mencatat bahwa terdapat 2.885 koperasi aktif dari total 5.809 koperasi di Kalimantan Timur. Dari jumlah tersebut, koperasi aktif terbesar paling banyak berada di Kabupaten Kutai Timur, dengan 687 koperasi aktif. Sementara koperasi aktif paling sedikit berada di Kabupaten Mahakam Ulu, dengan 27 koperasi aktif.

COOPERATIVE

Industry, Trade, Cooperatives, Small and Medium Enterprises Office of Kalimantan Timur Province in 2022 noted that there were 2,885 active cooperatives out of a total of 5,809 cooperatives in Kalimantan Timur. Of these, the largest number of active cooperatives are in Kutai Timur Regency, with 687 active cooperatives. Meanwhile, the least amount active cooperatives are in Mahakam Ulu Regency, with only 27 active cooperatives.

https://kaltim.bps.go.id

Gambar / *Figures* 10.1 **Laju Inflasi Harga Konsumen di Balikpapan, Samarinda, dan Indonesia Menurut Bulan (2018=100), 2022**
Consumer Price Inflation Rate in Balikpapan, Samarinda, and Indonesia by Month (2018=100), 2022

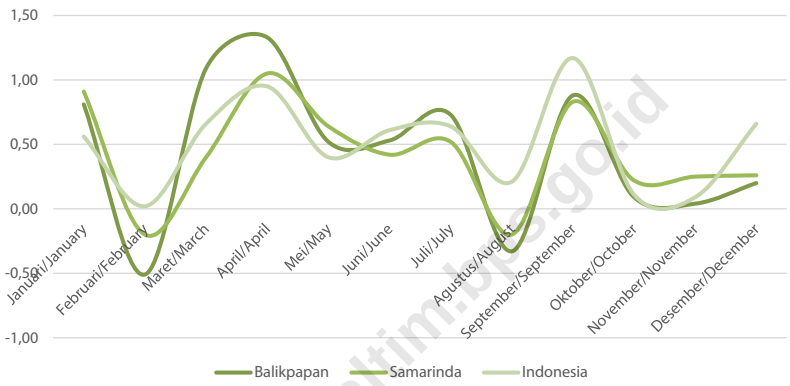

Sumber/*Source*: BPS, Survei Harga Konsumen/*BPS-Statistics Indonesia, Consumer Price Survey*

https://kaltim.bps.go.id

Gambar / *Figures* 10.2

Jumlah Realisasi Penanaman Modal di Provinsi Kalimantan Timur (triliun rupiah), 2011-2022
Total of Investment Realization in Kalimantan Timur Province (trillion rupiah), 2011-2022

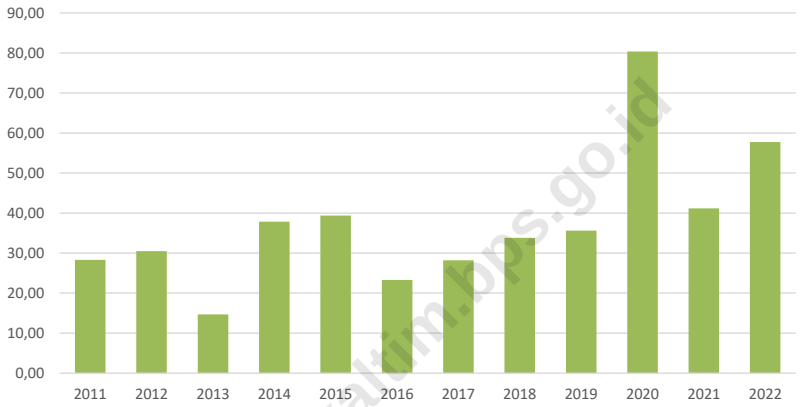

https://kaltim.bps.go.id

Catatan/*Note* : Kurs US$ Tahun 2011 : Rp. 9.000,-
Kurs US$ Tahun 2012 : Rp. 9.000,-
Kurs US$ Tahun 2013 : Rp. 10.600,-
Kurs US$ Tahun 2014 : Rp. 11.600,-
Kurs US$ Tahun 2015 : Rp. 12.500,-
Kurs US$ Tahun 2016 : Rp. 13.900,-
Kurs US$ Tahun 2017 : Rp. 13.400,-
Kurs US$ Tahun 2018 : Rp. 13.400,-
Kurs US$ Tahun 2019 : Rp. 15.000,-
Kurs US$ Tahun 2020 : Rp. 14.400,-
Kurs US$ Tahun 2021 : Rp. 14.600,-
Kurs US$ Tahun 2022 : Rp. 14.350,-

Sumber/*Source*: Dinas Penanaman Modal dan Pelayanan Terpadu Satu Pintu Provinsi Kalimantan Timur/*Investment and One-Stop Integrated Services Office of Kalimantan Timur Province*

Tabel / *Table* 10.1

Indeks Harga Konsumen per Bulan Menurut Kelompok Pengeluaran di Provinsi Kalimantan Timur (2018=100), 2022

Consumer Price Index per Month by Expenditure Group in Kalimantan Timur Province (2018=100), 2022

Bulan *Month*	Makanan, Minuman, dan Tembakau *Food, Drinks, and Tobacco*	Pakaian dan Alas Kaki *Clothing and Footwear*	Perumahan, Air, Listrik, dan Bahan Bakar Rumah Tangga *Housing, Water, Electricity, and Household Fuel*	Perlengkapan, Peralatan, dan Pemeliharaan Rutin Rumah Tangga/*Household Equipment, Tools, and Routine Maintenance*
(1)	(2)	(3)	(4)	(5)
Januari/*January*	112,28	95,56	103,90	109,65
Februari/*February*	110,87	95,70	103,92	110,19
Maret/*March*	112,52	96,25	104,34	111,82
April/*April*	114,45	95,78	105,84	112,63
Mei/*May*	115,98	96,12	106,09	112,76
Juni/*June*	117,54	95,79	105,91	113,35
Juli/*July*	118,79	95,73	106,27	113,37
Agustus/*August*	117,72	96,45	106,75	114,19
September/*September*	116,86	95,90	106,89	114,63
Oktober/*October*	116,34	95,88	107,02	114,52
November/*November*	116,40	96,50	107,30	114,08
Desember/*December*	117,02	96,05	107,32	113,77

https://kaltim.bps.go.id

Lanjutan Tabel/*Continued Table* 10.1

Bulan *Month*	Kesehatan *Health*	Transportasi *Transportation*	Informasi, Komunikasi, dan Jasa Keuangan *Information, Communication, and Financial Services*	Rekreasi, Olahraga, dan Budaya *Recreation, Sports, and Culture*
(1)	(6)	(7)	(8)	(9)
Januari/*January*	105,87	101,84	101,01	109,30
Februari/*February*	105,97	101,67	100,77	108,93
Maret/*March*	105,73	102,02	100,82	109,03
April/*April*	106,02	104,01	100,84	109,32
Mei/*May*	106,34	105,10	100,85	110,03
Juni/*June*	106,45	105,79	100,81	110,23
Juli/*July*	106,64	107,06	100,76	110,68
Agustus/*August*	106,64	105,47	100,76	110,77
September/*September*	106,66	114,03	100,73	111,10
Oktober/*October*	107,23	114,75	100,74	111,59
November/*November*	107,28	114,67	100,73	112,06
Desember/*December*	107,63	114,51	100,73	112,04

https://kaltim.bps.go.id

Lanjutan Tabel/*Continued Table* 10.1

Bulan *Month*	Pendidikan *Education*	Penyediaan Makanan dan Minuman/Restoran *Food and Beverage Providers/ Restaurant*	Perawatan Pribadi dan Jasa Lainnya *Personal Care and Other Services*	Umum *General*
(1)	(10)	(12)	(13)	(14)
Januari/*January*	107,98	110,40	116,35	107,04
Februari/*February*	108,03	110,40	116,83	106,68
Maret/*March*	107,58	110,59	118,19	107,43
April/*April*	107,61	110,71	119,95	108,69
Mei/*May*	107,61	110,77	119,58	109,33
Juni/*June*	107,72	110,94	119,97	109,84
Juli/*July*	109,13	110,97	120,56	110,52
Agustus/*August*	109,85	111,01	120,65	110,23
September/*September*	110,15	111,11	120,42	111,17
Oktober/*October*	110,15	113,09	120,30	111,36
November/*November*	110,15	113,75	120,90	111,54
Desember/*December*	110,15	114,64	121,86	111,80

Sumber/*Source*: BPS, Survei Harga Konsumen/*BPS-Statistics Indonesia, Consumer Price Survey*

https://kaltim.bps.go.id

Tabel / *Table* 10.2

Laju Inflasi Bulanan Menurut Kelompok Pengeluaran di Provinsi Kalimantan Timur (2018=100), 2022
Monthly Inflation Rate by Expenditure Group in Kalimantan Timur Province (2018=100), 2022

Bulan *Month*	Makanan, Minuman, dan Tembakau *Food, Drinks, and Tobacco*	Pakaian dan Alas Kaki *Clothing and Footwear*	Perumahan, Air, Listrik, dan Bahan Bakar Rumah Tangga *Housing, Water, Electricity, and Household Fuel*	Perlengkapan, Peralatan, dan Pemeliharaan Rutin Rumah Tangga/*Household Equipment, Tools, and Routine Maintenance*
(1)	(2)	(3)	(4)	(5)
Januari/*January*	2,24	-1,15	0,56	0,51
Februari/*February*	-1,26	0,15	0,02	0,49
Maret/*March*	1,49	0,57	0,40	1,48
April/*April*	1,72	-0,49	1,44	0,72
Mei/*May*	1,34	0,35	0,24	0,12
Juni/*June*	1,35	-0,34	-0,17	0,52
Juli/*July*	1,06	-0,06	0,34	0,02
Agustus/*August*	-0,90	0,75	0,45	0,72
September/*September*	-0,73	-0,57	0,13	0,39
Oktober/*October*	-0,44	-0,02	0,12	-0,10
November/*November*	0,05	0,65	0,26	-0,38
Desember/*December*	0,53	-0,47	0,02	-0,27

https://kaltim.bps.go.id

Lanjutan Tabel/*Continued Table* 10.2

Bulan *Month*	Kesehatan *Health*	Transportasi *Transportation*	Informasi, Komunikasi, dan Jasa Keuangan *Information, Communication, and Financial Services*	Rekreasi, Olahraga, dan Budaya *Recreation, Sports, and Culture*
(1)	(6)	(7)	(8)	(9)
Januari/*January*	0,04	0,73	-0,09	0,82
Februari/*February*	0,09	-0,17	-0,24	-0,34
Maret/*March*	-0,23	1,17	0,05	0,09
April/*April*	0,27	1,95	0,02	0,27
Mei/*May*	0,30	1,05	0,01	0,65
Juni/*June*	0,10	0,66	-0,04	0,18
Juli/*July*	0,18	1,20	-0,05	0,41
Agustus/*August*	0,00	-1,49	0,00	0,08
September/*September*	0,02	8,12	-0,03	0,30
Oktober/*October*	0,53	0,63	0,01	0,44
November/*November*	0,05	-0,07	-0,01	0,42
Desember/*December*	0,33	-0,14	0,00	-0,02

https://kaltim.bps.go.id

Lanjutan Tabel/*Continued Table* 10.2

Bulan *Month*	Pendidikan *Education*	Penyediaan Makanan dan Minuman/Restoran *Food and Beverage Providers/ Restaurant*	Perawatan Pribadi dan Jasa Lainnya *Personal Care and Other Services*	Umum *General*
(1)	(10)	(12)	(13)	(14)
Januari/*January*	0,02	0,00	0,84	0,87
Februari/*February*	0,05	0,00	0,41	-0,34
Maret/*March*	-0,42	0,17	1,16	0,70
April/*April*	0,03	0,11	1,49	1,17
Mei/*May*	0,00	0,05	-0,31	0,59
Juni/*June*	0,10	0,15	0,33	0,47
Juli/*July*	1,31	0,03	0,49	0,62
Agustus/*August*	0,66	0,04	0,07	-0,26
September/*September*	0,27	0,09	-0,19	0,85
Oktober/*October*	0,00	1,78	-0,10	0,17
November/*November*	0,00	0,58	0,50	0,16
Desember/*December*	0,00	0,78	0,79	0,23

Sumber/*Source*: BPS, Survei Harga Konsumen/*BPS-Statistics Indonesia, Consumer Price Survey*

https://kaltim.bps.go.id

Tabel / *Table* 10.3

Laju Inflasi Harga Konsumen di Balikpapan, Samarinda, Gabungan 2 Kota IHK Kalimantan Timur, dan Indonesia Menurut Bulan (2018=100), 2022
Consumer Price Inflation Rate in Balikpapan, Samarinda, Combined 2 CPI Cities in Kalimantan Timur Province, and Indonesia by Month (2018=100), 2022

Bulan *Month*	Balikpapan	Samarinda	Gabungan 2 Kota IHK Kalimantan Timur/ *Combined 2 CPI Cities in Kalimantan Timur Province*	Indonesia
(1)	(2)	(3)	(4)	(5)
Januari/*January*	0,81	0,91	0,87	0,56
Februari/*February*	-0,51	-0,20	-0,34	0,02
Maret/*March*	1,09	0,40	0,70	0,66
April/*April*	1,33	1,05	1,17	0,95
Mei/*May*	0,52	0,64	0,59	0,40
Juni/*June*	0,53	0,42	0,47	0,61
Juli/*July*	0,73	0,52	0,62	0,64
Agustus/*August*	-0,33	-0,20	-0,26	0,21
September/*September*	0,88	0,83	0,85	1,17
Oktober/*October*	0,09	0,22	0,17	0,11
November/*November*	0,04	0,25	0,16	0,09
Desember/*December*	0,20	0,26	0,23	0,66
2021	**2,28**	**2,05**	**2,15**	**1,87**

Sumber/*Source*: BPS, Survei Harga Konsumen/*BPS-Statistics Indonesia, Consumer Price Survey*

https://kaltim.bps.go.id

Tabel / *Table* 10.4

Indeks Harga yang Diterima (It), Indeks Harga yang Dibayar (Ib) dan Nilai Tukar Petani (NTP) Gabungan di Provinsi Kalimantan Timur, 2021-2022
Combined Price Received Index (It), Price Paid Index (Ib) and Farmer's Exchange Rate (NTP) in Kalimantan Timur Province), 2021-2022

Bulan *Month*	2021			2022		
	It *Price Received Index*	Ib *Price Paid Index*	NTP *Farmer's Exchange Rate*	It *Price Received Index*	Ib *Price Paid Index*	NTP *Farmer's Exchange Rate*
(1)	(2)	(3)	(4)	(5)	(6)	(7)
Januari/*January*	121,97	104,92	116,24	142,02	107,93	131,59
Februari/*February*	122,93	105,21	116,85	141,36	108,10	130,77
Maret/*March*	124,50	105,65	117,84	145,04	108,39	133,81
April/*April*	125,60	105,61	118,92	147,08	109,06	134,86
Mei/*May*	125,90	106,10	118,67	133,02	109,45	121,54
Juni/*June*	126,65	106,14	119,32	137,65	110,75	124,28
Juli/*July*	126,76	106,37	119,17	126,38	111,33	113,52
Agustus/*August*	127,96	106,16	120,53	130,48	111,07	117,47
September/*September*	130,09	106,18	122,51	138,75	113,17	122,61
Oktober/*October*	132,28	106,38	124,35	140,84	113,40	124,20
November/*November*	134,94	106,55	126,65	145,87	113,69	128,30
Desember/*December*	139,42	107,31	129,93	148,25	114,11	129,93

Sumber/*Source*: BPS, Survei Harga Perdesaan/*BPS-Statistics Indonesia, Rural Price Survey*

https://kaltim.bps.go.id

Tabel / *Table* 10.5

Indeks Harga yang Diterima (It), Indeks Harga yang Dibayar (Ib) dan Nilai Tukar Petani (NTP) Subsektor Tanaman Pangan di Provinsi Kalimantan Timur, 2021-2022

Food Crops Sub Sector' Price Received Index (It), Price Paid Index (Ib) and Farmer's Exchange Rate (NTP) in Kalimantan Timur Province), 2021-2022

Bulan *Month*	2021			2022		
	It *Price Received Index*	Ib *Price Paid Index*	NTP *Farmer's Exchange Rate*	It *Price Received Index*	Ib *Price Paid Index*	NTP *Farmer's Exchange Rate*
(1)	(2)	(3)	(4)	(5)	(6)	(7)
Januari/*January*	102,97	104,67	98,38	102,35	107,71	95,02
Februari/*February*	102,35	104,92	97,55	101,64	107,90	94,20
Maret/*March*	102,06	105,37	96,86	100,48	108,16	92,90
April/*April*	100,50	105,34	95,41	100,11	108,81	92,00
Mei/*May*	100,08	105,88	94,52	99,89	109,22	91,46
Juni/*June*	100,55	106,00	94,86	100,33	110,59	90,73
Juli/*July*	101,06	106,20	95,16	101,82	111,12	91,63
Agustus/*August*	100,56	105,99	94,88	102,59	110,72	92,66
September/*September*	99,87	106,05	94,18	102,83	112,63	91,30
Oktober/*October*	99,96	106,21	94,11	103,38	112,80	91,65
November/*November*	99,56	106,37	93,60	103,82	113,07	91,82
Desember/*December*	100,52	107,02	93,93	105,46	113,52	92,90

Sumber/*Source*: BPS, Survei Harga Perdesaan/*BPS-Statistics Indonesia, Rural Price Survey*

https://kaltim.bps.go.id

Tabel / *Table* 10.6

Indeks Harga yang Diterima (It), Indeks Harga yang Dibayar (Ib) dan Nilai Tukar Petani (NTP) Subsektor Hortikultura di Provinsi Kalimantan Timur, 2021-2022
Horticulture Sub Sector' Price Received Index (It), Price Paid Index (Ib) and Farmer's Exchange Rate (NTP) in Kalimantan Timur Province), 2021-2022

Bulan *Month*	2021			2022		
	It *Price Received Index*	Ib *Price Paid Index*	NTP *Farmer's Exchange Rate*	It *Price Received Index*	Ib *Price Paid Index*	NTP *Farmer's Exchange Rate*
(1)	(2)	(3)	(4)	(5)	(6)	(7)
Januari/*January*	111,95	104,88	106,74	118,01	108,05	109,23
Februari/*February*	113,19	105,18	107,61	117,19	108,11	108,39
Maret/*March*	115,89	105,70	109,65	118,60	108,39	109,42
April/*April*	113,72	105,67	107,61	118,92	109,05	109,05
Mei/*May*	112,32	106,22	105,74	121,12	109,51	110,60
Juni/*June*	112,00	106,28	105,38	131,93	111,01	118,84
Juli/*July*	114,31	106,53	107,30	133,14	111,46	119,45
Agustus/*August*	111,03	106,33	104,42	127,51	110,97	114,90
September/*September*	109,54	106,32	103,03	128,64	112,69	114,16
Oktober/*October*	109,69	106,52	102,97	126,70	112,77	112,35
November/*November*	109,58	106,65	102,75	124,70	113,08	110,27
Desember/*December*	117,71	107,36	109,65	125,77	113,49	110,82

Sumber/*Source*: BPS, Survei Harga Perdesaan/*BPS-Statistics Indonesia, Rural Price Survey*

https://kaltim.bps.go.id

Tabel / *Table* 10.7

Indeks Harga yang Diterima (It), Indeks Harga yang Dibayar (Ib) dan Nilai Tukar Petani (NTP) Subsektor Tanaman Perkebunan Rakyat di Provinsi Kalimantan Timur, 2021-2022

People's Plantation Crops Sub Sector' Price Received Index (It), Price Paid Index (Ib) and Farmer's Exchange Rate (NTP) in Kalimantan Timur Province), 2021-2022

Bulan *Month*	2021			2022		
	It *Price Received Index*	Ib *Price Paid Index*	NTP *Farmer's Exchange Rate*	It *Price Received Index*	Ib *Price Paid Index*	NTP *Farmer's Exchange Rate*
(1)	(2)	(3)	(4)	(5)	(6)	(7)
Januari/*January*	145,57	105,22	138,35	191,55	108,57	176,42
Februari/*February*	136,90	104,65	130,82	190,50	108,84	175,03
Maret/*March*	132,41	104,82	126,33	199,44	109,11	182,79
April/*April*	125,98	104,94	120,05	204,19	109,77	186,01
Mei/*May*	122,25	105,14	116,27	167,05	110,24	151,53
Juni/*June*	119,66	105,67	113,24	173,84	111,48	155,94
Juli/*July*	123,03	105,32	116,82	144,65	112,13	129,00
Agustus/*August*	105,79	106,65	105,18	157,00	112,01	140,16
September/*September*	133,27	104,76	127,22	176,36	114,25	154,36
Oktober/*October*	134,18	104,72	128,14	181,38	114,56	158,33
November/*November*	138,00	104,84	131,63	194,29	114,85	169,17
Desember/*December*	142,06	105,13	135,12	199,53	115,23	173,16

Sumber/*Source*: BPS, Survei Harga Perdesaan/*BPS-Statistics Indonesia, Rural Price Survey*

https://kaltim.bps.go.id

Tabel / *Table* 10.8

Indeks Harga yang Diterima (It), Indeks Harga yang Dibayar (Ib) dan Nilai Tukar Petani (NTP) Subsektor Peternakan di Provinsi Kalimantan Timur, 2021-2022
Animal Husbandry Sub Sector' Price Received Index (It), Price Paid Index (Ib) and Farmer's Exchange Rate (NTP) in Kalimantan Timur Province), 2021-2022

Bulan *Month*	2021			2022		
	It *Price Received Index*	Ib *Price Paid Index*	NTP *Farmer's Exchange Rate*	It *Price Received Index*	Ib *Price Paid Index*	NTP *Farmer's Exchange Rate*
(1)	(2)	(3)	(4)	(5)	(6)	(7)
Januari/*January*	106,13	104,76	101,31	113,38	107,14	105,82
Februari/*February*	106,45	104,99	101,39	114,08	107,14	106,47
Maret/*March*	106,86	105,31	101,47	114,48	107,56	106,43
April/*April*	108,48	105,19	103,12	116,04	108,28	107,17
Mei/*May*	110,93	105,66	104,98	118,87	108,37	109,69
Juni/*June*	111,80	105,67	105,81	122,87	109,59	112,12
Juli/*July*	113,19	105,95	106,84	122,72	110,23	111,33
Agustus/*August*	110,49	105,84	104,40	120,33	110,02	109,37
September/*September*	109,93	105,86	103,84	121,50	111,28	109,18
Oktober/*October*	111,37	105,99	105,07	122,42	111,37	109,92
November/*November*	113,85	106,26	107,15	122,34	111,70	109,52
Desember/*December*	113,28	107,00	105,88	121,31	112,28	108,04

Sumber/*Source*: BPS, Survei Harga Perdesaan/*BPS-Statistics Indonesia, Rural Price Survey*

https://kaltim.bps.go.id

Tabel / *Table* 10.9

Indeks Harga yang Diterima (It), Indeks Harga yang Dibayar (Ib) dan Nilai Tukar Petani (NTP) Subsektor Perikanan di Provinsi Kalimantan Timur, 2021-2022
Fishery Sub Sector' Price Received Index (It), Price Paid Index (Ib) and Farmer's Exchange Rate (NTP) in Kalimantan Timur Province), 2021-2022

Bulan *Month*	2021			2022		
	It *Price Received Index*	Ib *Price Paid Index*	NTP *Farmer's Exchange Rate*	It *Price Received Index*	Ib *Price Paid Index*	NTP *Farmer's Exchange Rate*
(1)	(2)	(3)	(4)	(5)	(6)	(7)
Januari/*January*	107,13	104,65	102,37	108,07	107,01	100,99
Februari/*February*	107,05	104,10	102,83	107,33	107,13	100,19
Maret/*March*	106,76	104,42	102,24	108,58	107,44	101,06
April/*April*	108,22	104,50	103,56	108,37	108,10	100,25
Mei/*May*	108,35	104,60	103,59	109,82	108,43	101,29
Juni/*June*	107,58	105,00	102,46	109,98	109,78	100,18
Juli/*July*	106,72	104,63	102,00	109,51	110,22	99,35
Agustus/*August*	107,15	104,24	102,79	109,24	109,92	99,39
September/*September*	106,83	104,09	102,64	110,83	113,22	97,89
Oktober/*October*	107,09	104,07	102,90	111,30	113,59	97,98
November/*November*	106,67	104,25	102,33	111,37	113,91	97,77
Desember/*December*	107,22	104,54	102,57	110,90	114,18	97,13

Sumber/*Source*: BPS, Survei Harga Perdesaan/*BPS-Statistics Indonesia, Rural Price Survey*

https://kaltim.bps.go.id

Tabel / *Table* 10.10 **Rata-Rata Nilai Tukar Petani Menurut Subsektor di Provinsi Kalimantan Timur, 2021-2022**
Average Farmer Exchange Rate by Subsector in Kalimantan Timur Province), 2021-2022

Rincian *Details*	2021	2022
(1)	(2)	(3)
Gabungan/Provinsi *Union/Province*		
Indeks Harga yang Diterima Petani (It) *Index of Price Received by Farmers*	128,25	110,87
Indeks Harga yang Dibayar Petani (Ib) *Index of Price Paid by Farmers*	106,05	139,73
Nilai Tukar Petani (NTP) *Farmer Terms of Trade (FTT)*	120,94	126,03
Nilai Tukar Usaha Pertanian (NTUP) *Farm Product Price Index*	122,35	127,32
Tanaman Pangan *Food Crops*		
Indeks Harga yang Diterima Petani (It) *Index of Price Received by Farmers*	100,84	110,52
Indeks Harga yang Dibayar Petani (Ib) *Index of Price Paid by Farmers*	105,83	102,06
Nilai Tukar Petani Tanaman Pangan (NTPP) *Farmer Terms of Trade of Food Crops*	95,28	92,34
Nilai Tukar Usaha Pertanian (NTUP) *Farm Product Price Index*	97,81	95,49
Tanaman Hortikultura *Horticulture*		
Indeks Harga yang Diterima Petani (It) *Index of Price Received by Farmers*	112,58	110,71
Indeks Harga yang Dibayar Petani (Ib) *Index of Price Paid by Farmers*	106,14	124,35
Nilai Tukar Petani Holtikultura (NTPH) *Farmer Terms of Trade of Horticulture*	106,07	112,32
Nilai Tukar Usaha Pertanian (NTUP) *Farm Product Price Index*	107,23	114,25

https://kaltim.bps.go.id

Lanjutan Tabel/*Continued Table* 10.10

Rincian *Details*	2021	2022
(1)	(2)	(3)
Tanaman Perkebunan Rakyat ***Smallholders Plantation***		
Indeks Harga yang Diterima Petani (It) *Index of Price Received by Farmers*	160,80	111,75
Indeks Harga yang Dibayar Petani (Ib) *Index of Price Paid by Farmers*	106,42	181,65
Nilai Tukar Petani Perkebunan Rakyat (NTPR) *Farmer Terms of Trade of Smallholders Plantation*	151,10	162,54
Nilai Tukar Usaha Pertanian (NTUP) *Farm Product Price Index*	151,15	160,57
Peternakan ***Animal Husbandry***		
Indeks Harga yang Diterima Petani (It) *Index of Price Received by Farmers*	110,23	109,58
Indeks Harga yang Dibayar Petani (Ib) *Index of Price Paid by Farmers*	105,71	119,20
Nilai Tukar Petani Peternakan (NTPT) *Farmer Terms of Trade of Animal Husbandry*	104,28	108,77
Nilai Tukar Usaha Pertanian (NTUP) *Farm Product Price Index*	105,20	110,82
Perikanan ***Fishery***		
Indeks Harga yang Diterima Petani (It) *Index of Price Received by Farmers*	107,39	110,24
Indeks Harga yang Dibayar Petani (Ib) *Index of Price Paid by Farmers*	105,52	109,61
Nilai Tukar Nelayan dan Pembudidaya Ikan (NTNP) *Farmer Terms of Trade of Fishery*	101,77	99,42
Nilai Tukar Usaha Pertanian (NTUP) *Farm Product Price Index*	104,52	102,18

Sumber/*Source*: BPS, Survei Harga Perdesaan/*BPS-Statistics Indonesia, Rural Price Survey*

https://kaltim.bps.go.id

Tabel / *Table* 10.11 **Jumlah Bank dan Kantor Bank Menurut Status di Provinsi Kalimantan Timur, 2018-2022**
Number of Banks and Bank Offices by Status in Kalimantan Timur Province, 2018-2022

Status Bank *Bank Status*	2018	2019[1]	2020	2021	2022
(1)	(2)	(3)	(4)	(5)	(6)
1. Bank Konvensional[2]/*Conventional Banks[2]*					
1.1 Bank Umum/*Commercial Banks*					
1.1.1 Bank Pemerintah *State Banks*					
Jumlah Bank/*Number of Banks*	4	4	4	4	4
Jumlah Kantor Bank/*Number of Bank Offices*	364	360	354	383	262
1.1.2 Bank Pemerintah Daerah *Regional Government Banks*					
Jumlah Bank/*Number of Banks*	2	2	2	2	2
Jumlah Kantor Bank/*Number of Bank Offices*	160	164	167	167	211
1.1.3 Bank Swasta Nasional *Private Banks*					
Jumlah Bank/*Number of Banks*	23	23	22	22	21
Jumlah Kantor Bank/*Number of Bank Offices*	129	115	114	111	107
1.1.4 Bank Asing dan Campuran *Foreign Banks and Joint Banks*					
Jumlah Bank/*Number of Banks*	3	3	3	3	3
Jumlah Kantor Bank/*Number of Bank Offices*	6	6	6	6	6

https://kaltim.bps.go.id

Lanjutan Tabel/*Continued Table* 10.11

Status Bank *Bank Status*	2018	2019[1]	2020	2021	2022
(1)	(2)	(3)	(4)	(5)	(6)
1.2 Bank Perkreditan Rakyat (BPR) ***Rural Banks***					
Jumlah Bank/*Number of Banks*	13	13	13	13	13
Jumlah Kantor Bank[3]/*Number of Bank Offices*[3]	49	52	51	51	56
2. Bank Syariah/*Islamic Banks*					
2.1 Bank Umum Syariah ***Islamic Commercial Banks***					
Jumlah Bank/*Number of Banks*	13	13	14	12	11
Jumlah Kantor Bank[4]/*Number of Bank Offices*[4]	70	74	71	70	63
2.2 Bank Perkreditan Rakyat (BPR) Syariah/*Islamic Rural Banks*					
Jumlah Bank/*Number of Banks*	1	1	1	1	1
Jumlah Kantor Bank[3]/*Number of Bank Offices*[3]	2	2	2	2	2
Jumlah Bank ***Number of Banks***	**45**	**45**	**45**	**43**	**41**
Jumlah Kantor Bank ***Number of Bank Offices***	**729**	**719**	**712**	**737**	**649**

Catatan/*Note* : [1]Data Desember 2019/ *Data as of December 2019*
[2]Jumlah kantor bank pada seluruh bank konvensional terdiri atas Kantor Pusat, Kantor Cabang, KC Pembantu, dan Kantor Kas/ *Number of Bank Offices on all of Conventional Banks consists of Head Office, Branch Office, Subbranch Office, and Cash Office*
[3]Jumlah kantor bank BPR/S terdiri atas Kantor Pusat, Kantor Cabang, dan Kantor Kas/ *Number of Bank Offices on Rural Banks consists of Head Office, Branch Office, and Cash Office*
[4]Jumlah kantor bank umum syariah terdiri dari KC Syariah, KCP Syariah, Kantor Kas Syariah, Layanan Syariah, dan Unit Usaha Syariah/ *Number of Bank Offices on Islamic Banks consists of Islamic Branch Office, Islamic Subbranch Office, Islamic Service Office, and Islamic Business Unit*

Sumber/*Source* : Otoritas Jasa Keuangan Kalimantan Timur/*Financial Services Authority Office of Kalimantan Timur Province*

https://kaltim.bps.go.id

Tabel / *Table* 10.12

Jumlah Kantor Bank Umum Menurut Status Kepemilikan di Provinsi Kalimantan Timur, 2018-2022
Number of Commercial Bank Offices by Ownership Status in Kalimantan Timur Province, 2018-2022

Status Bank *Bank Status*	2018	2019	2020	2021	2022
(1)	(2)	(3)	(4)	(5)	(6)
Bank Pemerintah ***State Banks***					
Kantor Pusat/*Head Offices*	-	-	-	-	-
Kantor Cabang/*Branch Offices*	18	18	18	19	19
Kantor Cabang Syariah/*Islamic Branch Offices*	9	9	9	9	5
Kantor Cabang Pembantu/*Subbranch Offices*	192	193	192	364	243
Kantor Cabang Pembantu Syariah/ *Islamic Subbranch Offices*	22	22	23	23	21
Kantor Kas/*Cash Offices*	154	149	144	-	-
Kantor Kas Syariah/*Islamic Cash Offices*	2	2	1	-	-
Jumlah Kantor Bank/*Number of Bank Offices*	397	393	387	415	288
Bank Pemerintah Daerah ***Regional Government Banks***					
Kantor Pusat/*Head Offices*	1	1	1	1	1
Kantor Cabang/*Branch Offices*	10	11	11	11	11
Kantor Cabang Syariah/UUS/*Islamic Branch Offices/Islamic Business Unit*	2	2	2	2	2
Kantor Cabang Pembantu/*Subbranch Offices*	59	59	60	60	199
Kantor Cabang Pembantu Syariah/ *Islamic Subbranch Offices*	12	16	16	17	17
Kantor Kas/*Cash Offices*	90	93	95	95	-
Kantor Kas Syariah/*Islamic Cash Offices*	2	3	3	2	2
Jumlah Kantor Bank/*Number of Bank Offices*	176	185	188	188	232

https://kaltim.bps.go.id

Lanjutan Tabel/*Continued Table* 10.12

Status Bank *Bank Status*	2018	2019	2020	2021	2022
(1)	(2)	(3)	(4)	(5)	(6)
Bank Swasta Nasional ***Private Banks***					
Kantor Pusat/*Head Offices*	-	-	-	-	-
Kantor Cabang/*Branch Offices*	41	41	41	39	38
Kantor Cabang Syariah/*Islamic Branch Offices*	10	10	10	12	11
Kantor Cabang Pembantu/*Subbranch Offices*	80	67	65	72	69
Kantor Cabang Pembantu Syariah/ *Islamic Subbranch Offices*	7	7	7	5	5
Kantor Kas/*Cash Offices*	8	7	8	-	-
Kantor Kas Syariah/*Islamic Cash Offices*	2	2	-	-	-
Jumlah Kantor Bank/*Number of Bank Offices*	148	134	131	128	123
Bank Asing dan Campuran ***Foreign Banks and Joint Banks***					
Kantor Pusat/*Head Offices*	-	-	-	-	-
Kantor Cabang/*Branch Offices*	6	6	6	6	6
Kantor Cabang Pembantu/*Subbranch Offices*	-	-	-	-	-
Jumlah Kantor Bank/*Number of Bank Offices*	6	6	6	6	6
Jumlah /*Total*	**727**	**718**	**712**	**737**	**649**

Sumber/*Source* : Otoritas Jasa Keuangan Kalimantan Timur/*Financial Services Authority Office of Kalimantan Timur Province*

https://kaltim.bps.go.id

Tabel / *Table* 10.13

Jumlah Bank dan Kantor Bank Menurut Status dan Kabupaten/Kota di Provinsi Kalimantan Timur, 2022
Number of Banks and Bank Offices by Status and Regency/ Municipality in Kalimantan Timur Province, 2022

Kabupaten/Kota *Regency/ Municipality*	Bank Konvensional *Conventional Banks*					
	Bank Umum[1] *Commercial Banks*					
	Bank Umum Pemerintah *State Banks*		Bank Umum Pemerintah Daerah *Regional Government Banks*		Bank Umum Swasta Nasional *Private Banks*	
	Bank *Banks*	Kantor Bank *Bank Offices*	Bank *Banks*	Kantor Bank *Bank Offices*	Bank *Banks*	Kantor Bank *Bank Offices*
(1)	(2)	(3)	(4)	(5)	(6)	(7)
Kabupaten/*Regency*						
1. Paser	2	19	1	19	2	2
2. Kutai Barat	4	10	1	26	-	-
3. Kutai Kartanegara	3	36	1	33	2	2
4. Kutai Timur	3	19	1	20	5	5
5. Berau	4	17	1	21	5	6
6. Penajam Paser Utara	4	16	1	14	-	-
7. Mahakam Ulu	-	-	-	-	-	-
Kota/*Municipality*						
1. Balikpapan	4	66	2	22	19	45
2. Samarinda	4	61	1	46	20	43
3. Bontang	4	18	1	10	4	4

https://kaltim.bps.go.id

Lanjutan Tabel/*Continued Table* 10.13

Kabupaten/Kota *Regency/Municipality*	Bank Konvensional *Conventional Banks*			
	Bank Umum[1] *Commercial Banks*		Bank Pekreditan Rakyat[3] *Rural Banks*	
	Bank Asing dan Campuran *Foreign Banks and Joint Banks*			
	Bank *Banks*	Kantor Bank *Bank Offices*	Bank *Banks*	Kantor Bank *Bank Offices*
(1)	(8)	(9)	(10)	(11)
Kabupaten/*Regency*				
1. Paser	-	-	-	-
2. Kutai Barat	-	-	-	-
3. Kutai Kartanegara	-	-	3	7
4. Kutai Timur	-	-	4	16
5. Berau	-	-	1	2
6. Penajam Paser Utara	-	-	1	1
7. Mahakam Ulu	-	-	-	-
Kota/*Municipality*				
1. Balikpapan	3	3	4	4
2. Samarinda	3	3	8	18
3. Bontang	-	-	4	8

https://kaltim.bps.go.id

Lanjutan Tabel/*Continued Table* 10.13

Kabupaten/Kota *Regency/ Municipality*	Bank Syariah *Islamic Banks*				Jumlah *Total*	
	Bank Umum Syariah[2] *Islamic Commercial Banks*		Bank Perkreditan Rakyat (BPR) Syariah[3] *Islamic Rural Banks*			
	Bank *Banks*	Kantor Bank *Bank Offices*	Bank *Banks*	Kantor Bank *Bank Offices*	Bank *Banks*	Kantor Bank *Bank Offices*
(1)	(2)	(3)	(4)	(5)	(6)	(7)
Kabupaten/*Regency*						
1. Paser	2	4	-	-	7	44
2. Kutai Barat	2	3	-	-	7	39
3. Kutai Kartanegara	2	6	-	-	11	84
4. Kutai Timur	2	5	-	-	15	65
5. Berau	3	8	-	-	14	54
6. Penajam Paser Utara	4	5	1	1	11	37
7. Mahakam Ulu	-	-	-	-	-	-
Kota/*Municipality*			-	-	-	-
1. Balikpapan	8	42	1	1	41	183
2. Samarinda	9	47	-	-	45	218
3. Bontang	3	7	-	-	16	47

Catatan/*Note* : Kutai Barat termasuk Mahakam Ulu/*Kutai Barat Includes Mahakam Ulu*

[1] Jumlah Kantor Bank pada Bank Umum Konvensional terdiri atas Kantor Pusat, KC, KCP, dan Kantor Kas/ *Number of Bank Offices on Conventional Banks consists of Head Office, Branch Office, Subbranch Office, and Cash Office*

[2] Jumlah Kantor Bank pada Bank Umum Syariah terdiri atas KC Syariah, KCP Syariah, Kantor Kas Syariah, Layanan Syariah dan/atau Unit Usaha Syariah/*Number of Bank Offices on Islamic Banks consists of Islamic Branch Office, Islamic Subbranch Office, Islamic Cash Office, Islamic Service Office, and/or Islamic Business Unit*

[3] Jumlah Kantor BPR/S terdiri atas Kantor Pusat, Kantor Cabang, dan Kantor Kas/ *Number of Bank Offices on Rural Banks consists of Head Office, Branch Office, and Cash Office*

Sumber/*Source* : Otoritas Jasa Keuangan Kalimantan Timur/*Financial Services Authority Office of Kalimantan Timur Province*

https://kaltim.bps.go.id

Tabel / *Table* 10.14

Posisi Kredit Bank Umum dan BPR Menurut Sektor Ekonomi Berdasarkan Lokasi Proyek di Provinsi Kalimantan Timur (juta rupiah), 2020-2022
Position of Credit for Commercial Banks and Rural Banks by Economic Sector Based on Project Locations in Kalimantan Timur Province (million rupiahs), 2020-2022

Sektor Ekonomi *Economic Sector*	2020	2021[r]	2022[1]
(1)	(2)	(3)	(4)
Pertanian, Kehutanan, dan Perikanan *Agriculture, Forestry and Fishing*	276 729,50	252 182,87	351 370,97
Pertambangan dan Penggalian *Mining and Quarrying*	1 933 408,17	2 494 291,87	2 653 745,90
Industri Pengolahan *Manufacturing*	1 220 519,00	1 915 422,83	2 212 343,53
Pengadaan Listrik dan Gas *Electricity and Gas*	11 892,13	5 564,26	4 758,91
Pengadaan Air, Pengelolaan Sampah, Limbah dan Daur Ulang *Water supply, Sewerage, Waste Management and Remediation Activities*	10 515,69	7 791,59	7 674,27
Konstruksi *Construction*	2 074 822,79	1 740 611,64	1 614 035,82
Perdagangan Besar dan Eceran; Reparasi Mobil dan Sepeda Motor *Wholesale and Retail Trade; Repair of Motor Vehicles and Motorcycles*	6 491 114,26	6 575 143,00	7 996 476,00
Transportasi dan Pergudangan *Transportation and Storage*	2 780 660,12	2 108 667,37	1 820 433,28
Penyediaan Akomodasi dan Makan Minum *Accommodation and Food Service Activities*	802 871,19	804 803,02	901 186,09
Informasi dan Komunikasi *Information and Communication*	14 523,14	17 790,69	33 885,36
Jasa Keuangan dan Asuransi *Financial and Insurance Activities*	1 502,95	6 447,29	25 123,40
Real Estat *Real Estate Activities*	1 573 462,25	807 394,62	825 200,28
Jasa Perusahaan *Business Activities*	797 364,89	670 149,66	665 892,36

https://kaltim.bps.go.id

Lanjutan Tabel/*Continued Table* 10.14

Sektor Ekonomi *Economic Sector*	2020	2021[r]	2022[1]
(1)	(2)	(3)	(4)
Administrasi Pemerintahan, Pertahanan dan Jaminan Sosial Wajib *Public Administration and Defence; Compulsory Social Security*	2 504,86	2 219,59	523,66
Jasa Pendidikan *Education*	77 058,43	84 936,12	86 734,61
Jasa Kesehatan dan Kegiatan Sosial *Human Health and Social Work Activities*	45 952,06	50 789,22	51 691,92
Jasa lainnya *Other Services Activities*	1 420 459,42	2 319 665,92	2 157 853,33

Catatan/*Note* : Angka 2021 direvisi menjadi angka Desember 2021/ *The 2021 figure was revised to December 2021 figure*
[1] Posisi November 2022/ *As of November 2022*

Sumber/*Source* : Kantor Perwakilan Bank Indonesia Provinsi Kalimantan Timur/*Bank Indonesia Representative Office for Kalimantan Timur Province*

https://kaltim.bps.go.id

Tabel / *Table* 10.15

Posisi Kredit Bank Umum dan BPR Menurut Kabupaten/ Kota di Provinsi Kalimantan Timur (juta rupiah), 2018-2022

Position of Credit for Commercial Banks and Rural Banks by Regency/Municipality in Kalimantan Timur Province (million rupiahs), 2018-2022

Kabupaten/Kota *Regency/Municipality*	2018	2019	2020	2021[r]	2022[1]
(1)	(2)	(3)	(4)	(5)	(6)
Kabupaten/*Regency*					
1. Paser	3 672 549	3 978 833	3 621 185	3 750 846	4 864 930
2. Kutai Barat	2 944 353	3 467 139	3 656 378	15 843 350	11 566 730
3. Kutai Kartanegara	15 836 957	21 110 028	18 208 376	18 364 554	21 636 073
4. Kutai Timur	9 061 569	9 353 573	9 312 267	12 766 752	12 862 130
5. Berau	7 825 003	9 959 479	7 900 347	7 664 399	18 471 670
6. Penajam Paser Utara	2 054 869	3 948 688	4 332 136	4 065 949	1 403 772
7. Mahakam Ulu	74 998	77 624	174 680	249 616	1 339 730
Kota/*Municipality*					
1. Balikpapan	34 241 501	39 431 925	41 689 872	43 620 988	45 567 092
2. Samarinda	25 856 989	28 026 313	27 124 343	27 260 132	29 120 348
3. Bontang	9 251 331	5 662 306	5 148 738	3 991 969	6 324 359
Kalimantan Timur	**110 820 118**	**125 015 908**	**121 168 322**	**137 578 555**	**153 156 834**

Catatan/*Note* : Angka 2021 direvisi menjadi angka Desember 2021/ *The 2021 figure was revised to December 2021 figure*
[1] Posisi November 2022/ *As of November 2022*

Sumber/*Source* : Kantor Perwakilan Bank Indonesia Provinsi Kalimantan Timur/*Bank Indonesia Representative Office for Kalimantan Timur Province*

https://kaltim.bps.go.id

Tabel / *Table* 10.16

Posisi Akhir Tahun Deposito Berjangka Bank Umum dan BPR Menurut Kabupaten/Kota di Provinsi Kalimantan Timur (juta rupiah), 2018-2022
Year-End Position of Time Deposits for Commercial Banks and Rural Banks by Regency/Municipality in Kalimantan Timur Province (million rupiah), 2018-2022

Kabupaten/Kota *Regency/Municipality*	2018	2019	2020	2021[r]	2022[1]
(1)	(2)	(3)	(4)	(5)	(6)
Kabupaten/*Regency*					
1. Paser	1 078 755	946 323	1 191 197	968 649	710 253
2. Kutai Barat	252 264	257 175	270 538	275 811	265 468
3. Kutai Kartanegara	1 076 803	1 160 817	1 298 634	1 543 049	1 441 158
4. Kutai Timur	1 012 636	1 448 016	1 526 355	1 483 815	1 758 728
5. Berau	1 411 625	1 514 257	1 313 861	1 290 836	1 122 720
6. Penajam Paser Utara	89 262	109 708	174 673	173 051	130 386
7. Mahakam Ulu	–	–	25 535	26 363	29 306
Kota/*Municipality*					
1. Balikpapan	8 757 559	8 892 348	9 741 153	10 235 344	8 926 694
2. Samarinda	13 889 079	13 560 022	14 856 192	14 950 809	17 654 155
3. Bontang	1 310 717	1 647 183	1 849 291	2 962 929	3 274 912
Kalimantan Timur	**28 878 699**	**29 535 851**	**32 247 428**	**33 910 656**	**35 313 781**

Catatan/*Note* : Angka 2021 direvisi menjadi angka Desember 2021/ *The 2021 figure was revised to December 2021 figure*
[1] Posisi November 2022/ *As of November 2022*

Sumber/*Source* : Kantor Perwakilan Bank Indonesia Provinsi Kalimantan Timur/*Bank Indonesia Representative Office for Kalimantan Timur Province*

https://kaltim.bps.go.id

Tabel / *Table* 10.17

Posisi Akhir Tahun Tabungan Bank Umum dan BPR Menurut Kabupaten/Kota di Provinsi Kalimantan Timur (juta rupiah), 2018-2022

Year-End Position of Savings for Commercial Banks and Rural Banks by Regency/Municipality in Kalimantan Timur Province (million rupiah), 2018-2022

Kabupaten/Kota *Regency/Municipality*	2018	2019	2020	2021[r]	2022[1]
(1)	(2)	(3)	(4)	(5)	(6)
Kabupaten/*Regency*					
1. Paser	1 752 308	1 988 058	2 346 183	2 653 443	2 718 041
2. Kutai Barat	1 042 646	1 059 027	981 258	1 140 571	1 158 389
3. Kutai Kartanegara	3 286 444	3 650 581	4 266 528	4 924 264	5 440 510
4. Kutai Timur	2 598 792	2 921 687	3 462 835	4 039 169	4 195 584
5. Berau	2 424 256	2 604 828	3 004 522	3 268 472	3 512 663
6. Penajam Paser Utara	523 088	597 012	989 014	1 044 420	1 186 348
7. Mahakam Ulu	–	–	183 746	176 216	139 022
Kota/*Municipality*					
1. Balikpapan	12 108 399	13 010 788	13 738 444	15 032 304	15 668 735
2. Samarinda	14 863 405	15 615 152	17 017 802	18 696 933	20 675 618
3. Bontang	2 737 579	2 985 219	3 438 610	3 854 140	3 825 508
Kalimantan Timur	**41 336 918**	**44 432 350**	**49 428 942**	**54 829 933**	**58 520 418**

Catatan/*Note* : Angka 2021 direvisi menjadi angka Desember 2021/ *The 2021 figure was revised to December 2021 figure*
[1] Posisi November 2022/ *As of November 2022*

Sumber/*Source* : Kantor Perwakilan Bank Indonesia Provinsi Kalimantan Timur/*Bank Indonesia Representative Office for Kalimantan Timur Province*

https://kaltim.bps.go.id

Tabel / *Table* 10.18

Jumlah Perusahaan Asuransi dan Perusahaan Penunjang Asuransi Berdasarkan Jenis Perusahaan di Provinsi Kalimantan Timur, 2018-2022
Number of Insurance Companies and Insurance-Support Companies by Kind in Kalimantan Timur Province, 2018-2022

Jenis Perusahaan *Kind of Companies*	2017	2018	2019	2020	2021
(1)	(2)	(3)	(4)	(5)	(6)
Perusahaan Asuransi ***Insurance Companies***					
Asuransi Jiwa *Life Insurance*	19	22	23	24	19
Asuransi Jiwa Syariah *Islamic Life Insurance*	2	2	2	2	3
Asuransi Umum *General Insurance*	39	41	43	43	43
Asuransi Umum Syariah *Islamic General Insurance*	1	2	2	2	2
Asuransi Sosial *Social Insurance*	2	2	2	2	2
Asuransi Wajib *Mandatory Insurance*	2	2	2	2	2
Perusahaan Penunjang Asuransi ***Insurance Support Companies***					
Pialang Asuransi *Insurance Broker*	1	1	1	1	2
Pialang Reasuransi *Reinsurance Broker*	-	-	-	-	-
Penilai Kerugian Asuransi *Insurance Loss Assessor*	-	-	-	-	-
Jumlah/*Total*	**66**	**72**	**75**	**76**	**73**

Sumber/*Source* : Otoritas Jasa Keuangan Kalimantan Timur/*Financial Services Authority Office of Kalimantan Timur Province*

https://kaltim.bps.go.id

Tabel / *Table* 10.19

Realisasi Pembayaran Jaminan BPJS Ketenagakerjaan Menurut Wilayah Operasional dan Jenis Jaminan di Provinsi Kalimantan Timur, 2022
Realization of Social Security Guarantee Payments by Operational Area and Type of Guarantee in Kalimantan Timur Province Province, 2022

Wilayah Operasional *Operational Area*	Jaminan Kecelakaan Kerja (JKK) *Accident Insurance*		Jaminan Kematian (JK) *Life Insurance*	
	Kasus *Cases*	Nominal (Rp) *Nominal*	Kasus *Cases*	Nominal (Rp) *Nominal*
(1)	(2)	(3)	(4)	(5)
1. Samarinda	5 611	28 158 047 631	694	17 488 000 000
2. Balikpapan	1 745	19 001 608 438	723	16 406 500 000
3. Bontang	703	6 078 632 770	286	6 637 000 000
4. Berau	230	3 326 679 730	174	4 685 000 000
5. Kutai Barat	-	-	53	1 490 000 000
6. Kutai Kartanegara	17	74 475 070	186	5 940 000 000
7. Mahakam Ulu	-	-	-	-
8. Penajam Paser Utara	-	-	-	-
9. Paser	2	29 000 000	131	4 351 500 000
10. Kutai Timur	5	56 811 930	134	2 946 000 000
Kalimantan Timur	**8 313**	**56 725 255 569**	**2 381**	**59 944 000 000**

https://kaltim.bps.go.id

Lanjutan Tabel/*Continued Table* 10.19

Wilayah Operasional *Operational Area*	Jaminan Hari Tua (JHT) *Pension Plan*		Jaminan Pensiun (JP) *Pension Guarantee*	
	Kasus *Cases*	Nominal (Rp) *Nominal*	Kasus *Cases*	Nominal (Rp) *Nominal*
(1)	(2)	(3)	(4)	(5)
1. Samarinda	18 024	243 558 069 713	9 245	5 178 410 730
2. Balikpapan	17 861	285 275 023 330	7 242	5 063 815 100
3. Bontang	5 060	97 470 352 030	1 964	2 007 377 990
4. Berau	10 337	129 241 793 470	1 274	962 535 570
5. Kutai Barat	3 085	34 925 459 420	231	164 944 970
6. Kutai Kartanegara	3 666	46 431 239 700	517	466 757 950
7. Mahakam Ulu	-	-	-	-
8. Penajam Paser Utara	-	-	-	-
9. Paser	3 702	44 521 685 840	645	608 028 040
10. Kutai Timur	3 696	57 740 308 890	854	1 074 244 900
Kalimantan Timur	**65 431**	**939 163 932 393**	**21 972**	**15 526 115 250**

Sumber/*Source* : BPJS Ketenagakerjaan/*Social Security Office*

https://kaltim.bps.go.id

Tabel / *Table* 10.20

Realisasi Penanaman Modal Dalam Negeri di Provinsi Kalimantan Timur, 2011-2022
Realization of Domestic Investment in Kalimantan Timur Province, 2011-2022

Tahun *Year*	Jumlah Proyek *Number of Projects*	Realisasi Investasi (Juta Rp) *Realization of Investment (Million Rps)*	Tenaga Kerja *Workers*	
			Indonesia *Indonesian*	Asing *Foreign*
(1)	(2)	(3)	(4)	(5)
2011	56	16 196 330,39	12 227	14
2012	44	7 709 270,00	50 240	114
2013	103	18 441 377,30	36 552	6
2014	60	12 983 049,70	9 505	41
2015	143	9 611 313,10	24 825	25
2016	92	6 885 124,60	29 023	30
2017	357	10 980 216,40	9 236	58
2018	520	25 941 962,10	12 935	298
2019	2 227	22 674 053,10	20 837	141
2020	3 924	25 934 008,80	19 952	78
2021	9 291	30 297 382,20	21 596	19
2022	**6 706**	**39 595 633,00**	**39 753**	**39**

Sumber/*Source*: Dinas Penanaman Modal dan Pelayanan Terpadu Satu Pintu Provinsi Kalimantan Timur/*Investment and One-Stop Integrated Services Office of Kalimantan Timur Province*

https://kaltim.bps.go.id

Tabel / *Table* 10.21

Realisasi Proyek Penanaman Modal Dalam Negeri Menurut Sektor Ekonomi di Provinsi Kalimantan Timur, 2022
Realization of Domestic Investment Project by Economic Sector in Kalimantan Timur Province, 2022

Sektor Ekonomi *Economic Sector*	Jumlah Proyek *Number of Projects*	Realisasi Investasi (Juta Rp) *Realization of Investment (Million Rps)*	Tenaga Kerja *Workers*	
			Indonesia *Indonesian*	Asing *Foreign*
(1)	(2)	(3)	(4)	(5)
I. SEKTOR PRIMER ***PRIMARY SECTOR***				
1. Tanaman Pangan, Perkebunan dan Peternakan/*Food Crops, Plantation Crops and Livestock*	403	3 650 817,60	11 491	2
2. Kehutanan/*Forestry*	119	346 853,60	669	-
3. Perikanan/*Fishing*	8	2,00	-	-
4. Pertambangan/*Mining*	563	15 012 379,10	16 310	17
II. SEKTOR SEKUNDER ***SECONDARY SECTOR***				
1. Industri Makanan *Manufacture of Food Products*	226	2 390 781,50	3 427	2
2. Industri Tekstil *Manufacture of Textiles*	2	431,00	4	-
3. Industri Barang dari Kulit dan Alas Kaki/*Manufacture of Leather and Related Products, and Footwear*	-	-	-	-
4. Industri Kayu/*Manufacture of Wood Products*	49	24 001,70	20	-
5. Industri Kertas, Barang Kertas dan Pencetakan/*Manufacture of Paper and Printing*	5	500,00	8	-
6. Industri Kimia Dasar, Barang Kimia dan Farmasi *Manufacture of Chemicals and Pharmaceuticals Products*	95	14 914 625,40	252	11

https://kaltim.bps.go.id

Lanjutan Tabel/*Continued Table* 10.21

Sektor Ekonomi *Economic Sector*	Jumlah Proyek *Number of Projects*	Realisasi Investasi (Juta Rp) *Realization of Investment (Million Rps)*	Tenaga Kerja Workers	
			Indonesia *Indonesian*	Asing *Foreign*
(1)	(2)	(3)	(4)	(5)
7. Industri Karet, Barang dari Karet dan Plastik *Manufacture of Rubber and Plastics Products*	5	7 209,00	-	-
8. Industri Mineral Non Logam *Manufacture of Non–Metallic Mineral*	25	18 184,90	69	-
9. Industri Logam Dasar, Barang Logam, Mesin dan Elektronik/ *Manufacture of Metal, Machinery and Electronics*	20	521 796,50	24	1
10. Industri Instrumen Kedokteran, Presisi, Optik dan Jam/ *Manufacture of Medical, Precision, Optical and Clock Instruments*	28	4 381,50	30	1
11. Industri Alat Angkutan dan Transportasi Lainnya *Manufactured of Motorized Vehicle and Other Transportation Equipment*	51	21 487,30	103	-
12. Industri Lainnya/*Other Manufacturing*	46	48 889,00	250	-
III. SEKTOR TERSIER ***TERTIARY SECTOR***				
1. Listrik, Gas dan Air *Electricity, Gas and Water*	57	165 780,50	20	-
2. Konstruksi/*Construction*	818	55 394,60	539	-

https://kaltim.bps.go.id

Lanjutan Tabel/*Continued Table* 10.21

Sektor Ekonomi *Economic Sector*	Jumlah Proyek *Number of Projects*	Realisasi Investasi (Juta Rp) *Realization of Investment (Million Rps)*	Tenaga Kerja Workers	
			Indonesia *Indonesian*	Asing *Foreign*
(1)	(2)	(3)	(4)	(5)
3. Perdagangan & Reparasi *Trade & Repair*	2 361	687 631,40	1 914	4
4. Hotel dan Restoran *Hotel and Restaurant*	379	199 549,50	719	-
5. Transportasi, Gudang & Komunikasi/*Transportation, Storage, and Communication*	453	573 564,20	950	-
6. Perumahan, Kawasan Industri & Perkantoran/*Housing, Industrial Estate & Office Buildings*	133	286 654,80	19	-
7. Jasa Lainnya/*Other Services Activities*	860	664 717,90	2 935	1
Jumlah/*Total*	**6 706**	**39 595 633,00**	**39 753**	**39**

Sumber/*Source*: Dinas Penanaman Modal dan Pelayanan Terpadu Satu Pintu Provinsi Kalimantan Timur/*Investment and One-Stop Integrated Services Office of Kalimantan Timur Province*

https://kaltim.bps.go.id

Tabel / *Table* 10.22

Realisasi Proyek Penanaman Modal Dalam Negeri Menurut Kabupaten/Kota di Provinsi Kalimantan Timur, 2022
Realization of Domestic Investment Project by Regency/ Municipality in Kalimantan Timur Province, 2022

Kabupaten/Kota *Regency/Municipality*	Jumlah Proyek *Number of Projects*	Realisasi Investasi (Juta Rp) *Realization of Investment (Million Rps)*	Tenaga Kerja *Workers*	
			Indonesia *Indonesian*	Asing *Foreign*
(1)	(2)	(3)	(4)	(5)
Kabupaten/*Regency*				
1. Paser	281	1 616 947,70	2 184	5
2. Kutai Barat	158	2 631 773,80	1 900	-
3. Kutai Kartanegara	729	10 564 907,70	7 725	7
4. Kutai Timur	665	3 428 929,90	13 379	7
5. Berau	408	2 619 004,00	4 653	4
6. Penajam Paser Utara	221	1 253 095,90	846	11
7. Mahakam Ulu	18	284 958,90	329	-
Kota/*Municipality*				
1. Balikpapan	1 850	14 681 981,50	3 073	3
2. Samarinda	1 845	1 270 879,50	4 946	2
3. Bontang	531	1 243 154,10	718	-
Kalimantan Timur	**6 706**	**39 595 633,00**	**39 753**	**39**

Sumber/*Source*: Dinas Penanaman Modal dan Pelayanan Terpadu Satu Pintu Provinsi Kalimantan Timur/*Investment and One-Stop Integrated Services Office of Kalimantan Timur Province*

https://kaltim.bps.go.id

Tabel / *Table* 10.23

Realisasi Penanaman Modal Asing di Provinsi Kalimantan Timur, 2011-2022
Realization of Foreign Investment in Kalimantan Timur Province, 2011-2022

Tahun *Year*	Jumlah Proyek *Number of Projects*	Realisasi Investasi (Ribu US$) *Realization of Investment (Thousand US$)*	Tenaga Kerja *Workers*	
			Indonesia *Indonesian*	Asing *Foreign*
(1)	(2)	(3)	(4)	(5)
2011	172	1 348 060,81	9 001	24
2012	167	2 529 900,00	35 579	398
2013	351	1 385 409,00	70 446	561
2014	297	2 145 665,10	27 055	110
2015	420	2 381 442,30	66 230	442
2016	471	1 181 859,20	22 204	350
2017	566	1 285 215,20	15 508	153
2018	513	587 501,60	12 500	68
2019	903	863 099,40	15 166	100
2020	778	378 027,20	5 868	92
2021	1 034	745 190,20	5 650	140
2022	**1 005**	**1 266 221,77**	**16 247**	**384**

Sumber/*Source*: Dinas Penanaman Modal dan Pelayanan Terpadu Satu Pintu Provinsi Kalimantan Timur/*Investment and One-Stop Integrated Services Office of Kalimantan Timur Province*

https://kaltim.bps.go.id

Tabel / *Table* 10.24

Realisasi Proyek Penanaman Modal Asing Menurut Sektor Ekonomi di Provinsi Kalimantan Timur, 2022
Realization of Foreign Investment Project by Economic Sector in Kalimantan Timur Province, 2022

Sektor Ekonomi *Economic Sector*	Jumlah Proyek *Number of Projects*	Realisasi Investasi (Ribu US$) *Realization of Investment (Thousand US$)*	Tenaga Kerja *Workers*	
			Indonesia *Indonesian*	Asing *Foreign*
(1)	(2)	(3)	(4)	(5)
I. SEKTOR PRIMER ***PRIMARY SECTOR***				
1. Tanaman Pangan, Perkebunan dan Peternakan/*Food Crops, Plantation Crops and Livestock*	173	190 013,89	8 379	34
2. Kehutanan/*Forestry*	23	37 276,49	88	-
3. Perikanan/*Fishing*	-	-	-	-
4. Pertambangan/*Mining*	151	515 919,94	4 300	45
II. SEKTOR SEKUNDER ***SECONDARY SECTOR***				
1. Industri Makanan *Manufacture of Food Products*	133	96 106,59	1 054	6
2. Industri Tekstil *Manufacture of Textiles*	-	-	-	-
3. Industri Barang dari Kulit dan Alas Kaki/*Manufacture of Leather and Related Products, and Footwear*	-	-	-	-
4. Industri Kayu/*Manufacture of Wood Products*	9	1 811,90	115	3
5. Industri Kertas, Barang Kertas dan Pencetakan/*Manufacture of Paper and Printing*	-	-	-	-
6. Industri Kimia Dasar, Barang Kimia dan Farmasi *Manufacture of Chemicals and Pharmaceuticals Products*	29	60 176,59	29	-

https://kaltim.bps.go.id

Lanjutan Tabel/*Continued Table* 10.24

Sektor Ekonomi *Economic Sector*	Jumlah Proyek *Number of Projects*	Realisasi Investasi (Ribu US$) *Realization of Investment (Thousand US$)*	Tenaga Kerja Workers	
			Indonesia *Indonesian*	Asing *Foreign*
(1)	(2)	(3)	(4)	(5)
7. Industri Karet, Barang dari Karet dan Plastik *Manufacture of Rubber and Plastics Products*	8	136,40	4	-
8. Industri Mineral Non Logam *Manufacture of Non-Metallic Mineral*	6	216 016,28	739	255
9. Industri Logam Dasar, Barang Logam, Mesin dan Elektronik/ *Manufacture of Metal, Machinery and Electronics*	30	93 934,69	416	30
10. Industri Instrumen Kedokteran, Presisi, Optik dan Jam/ *Manufacture of Medical, Precision, Optical and Clock Instruments*	14	1 967,50	353	2
11. Industri Alat Angkutan dan Transportasi Lainnya *Manufactured of Motorized Vehicle and Other Transportation Equipment*	10	10 091,60	24	-
12. Industri Lainnya/*Other Manufacturing*	3	-	-	-
III. SEKTOR TERSIER *TERTIARY SECTOR*				
1. Listrik, Gas dan Air *Electricity, Gas and Water*	6	-	-	-
2. Konstruksi/*Construction*	4	-	-	-
3. Perdagangan & Reparasi *Trade & Repair*	201	9 497,50	119	-

https://kaltim.bps.go.id

Lanjutan Tabel/*Continued Table* 10.24

Sektor Ekonomi *Economic Sector*	Jumlah Proyek *Number of Projects*	Realisasi Investasi (Ribu US$) *Realization of Investment (Thousand US$)*	Tenaga Kerja Workers	
			Indonesia *Indonesian*	Asing *Foreign*
(1)	(2)	(3)	(4)	(5)
4. Hotel dan Restoran *Hotel and Restaurant*	56	3 682,30	63	-
5. Transportasi, Gudang & Komunikasi/*Transportation, Storage, and Communication*	57	16 726,70	205	9
6. Perumahan, Kawasan Industri & Perkantoran/*Housing, Industrial Estate & Office Buildings*	22	6 288,90	40	-
7. Jasa Lainnya/*Other Services Activities*	70	6 574,50	319	-
Jumlah/*Total*	**1 005**	**1 266 221,77**	**16 247**	**384**

Sumber/*Source*: Dinas Penanaman Modal dan Pelayanan Terpadu Satu Pintu Provinsi Kalimantan Timur/*Investment and One-Stop Integrated Services Office of Kalimantan Timur Province*

https://kaltim.bps.go.id

Tabel / *Table* 10.25

Realisasi Proyek Penanaman Modal Asing Menurut Kabupaten/Kota di Provinsi Kalimantan Timur, 2022
Realization of Foreign Investment Project by Regency/ Municipality in Kalimantan Timur Province, 2022

Kabupaten/Kota *Regency/Municipality*	Jumlah Proyek *Number of Projects*	Realisasi Investasi (Ribu US$) *Realization of Investment (Thousand US$)*	Tenaga Kerja *Workers*	
			Indonesia *Indonesian*	Asing *Foreign*
(1)	(2)	(3)	(4)	(5)
Kabupaten/*Regency*				
1. Paser	43	109 068,58	50	-
2. Kutai Barat	58	198 435,49	2 029	22
3. Kutai Kartanegara	138	180 418,48	6 110	48
4. Kutai Timur	143	630 925,93	3 032	290
5. Berau	79	49 370,49	2 941	3
6. Penajam Paser Utara	24	9 866,00	131	-
7. Mahakam Ulu	16	3 808,00	238	-
Kota/*Municipality*				
1. Balikpapan	332	51 882,79	1 296	10
2. Samarinda	150	32 438,00	419	11
3. Bontang	22	8,00	1	-
Kalimantan Timur	**1 005**	**1 266 221,77**	**16 247**	**384**

Sumber/*Source*: Dinas Penanaman Modal dan Pelayanan Terpadu Satu Pintu Provinsi Kalimantan Timur/*Investment and One-Stop Integrated Services Office of Kalimantan Timur Province*

https://kaltim.bps.go.id

Tabel / *Table* 10.26

Jumlah Realisasi Penanaman Modal di Provinsi Kalimantan Timur, 2011-2022
Total of Investment Realization in Kalimantan Timur Province, 2022

Tahun *Year*	Jumlah Proyek *Number of Projects*	Realisasi Investasi (rupiah) *Realization of Investment (rupiah)*
(1)	(2)	(3)
2011	228	28 328 877 631 462
2012	211	30 478 370 000 000
2013	454	14 685 375 400 000
2014	357	37 872 764 871 600
2015	563	39 379 341 850 000
2016	714	23 312 967 480 000
2017	923	28 202 106 080 000
2018	1 033	33 814 483 540 000
2019	3 130	35 620 544 100 000
2020	4 702	80 377 920 480 000
2021	1 035	41 177 159 120 000
2022	**7 711**	**57 765 915 399 500**

https://kaltim.bps.go.id

Catatan/*Note* : Kurs US$ Tahun 2011 : Rp. 9.000,-
Kurs US$ Tahun 2012 : Rp. 9.000,-
Kurs US$ Tahun 2013 : Rp. 10.600,-
Kurs US$ Tahun 2014 : Rp. 11.600,-
Kurs US$ Tahun 2015 : Rp. 12.500,-
Kurs US$ Tahun 2016 : Rp. 13.900,-
Kurs US$ Tahun 2017 : Rp. 13.400,-
Kurs US$ Tahun 2018 : Rp. 13.400,-
Kurs US$ Tahun 2019 : Rp. 15.000,-
Kurs US$ Tahun 2020 : Rp. 14.400,-
Kurs US$ Tahun 2021 : Rp. 14.600,-
Kurs US$ Tahun 2022 : Rp. 14.350,-

Sumber/*Source*: Dinas Penanaman Modal dan Pelayanan Terpadu Satu Pintu Provinsi Kalimantan Timur/*Investment and One-Stop Integrated Services Office of Kalimantan Timur Province*

Tabel / *Table* 10.27

Rasio Daya Serap Tenaga Kerja di Provinsi Kalimantan Timur, 2011-2022
Employment Capacity Ratio in Kalimantan Timur Province, 2011-2022

Tahun *Year*	Jumlah Tenaga Kerja yang Bekerja pada Perusahaan PMA dan PMDN *Number of Employment Who Working in Domestic and Foreign Investment Companies*	Jumlah Proyek PMA dan PMDN *Number of Domestic and Foreign Investment Project*	Rasio Daya Serap Tenaga Kerja *Employment Capacity Ratio*
(1)	(2)	(3)	(4)
2011	21 266	228	93,27
2012	86 331	211	409,15
2013	107 565	454	236,93
2014	36 711	357	102,83
2015	91 522	563	162,56
2016	51 607	714	72,28
2017	24 355	923	26,39
2018	25 801	1 033	24,98
2019	36 244	4 702	7,71
2020	25 990	4 702	5,53
2021	27 405	1 035	26,48
2022	**56 423**	**7 711**	**7,32**

Sumber/*Source*: Dinas Penanaman Modal dan Pelayanan Terpadu Satu Pintu Provinsi Kalimantan Timur/*Investment and One-Stop Integrated Services Office of Kalimantan Timur Province*

https://kaltim.bps.go.id

Tabel / *Table* 10.28

Persentase Koperasi Aktif Menurut Kabupaten/Kota di Provinsi Kalimantan Timur, 2022
Percentage of Active Cooperatives by Regency/Municipality in Kalimantan Timur Province, 2022

Kabupaten/Kota *Regency/Municipality*	Koperasi Aktif *Active Cooperative*	Jumlah Koperasi *Number of Cooperatives*	Persentase *Percentage (%)*
(1)	(2)	(3)	(4)
Kabupaten/*Regency*			
1. Paser	193	322	59,94
2. Kutai Barat	259	768	33,72
3. Kutai Kartanegara	489	704	69,46
4. Kutai Timur	687	1 154	59,53
5. Berau	282	440	64,09
6. Penajam Paser Utara	76	270	28,15
7. Mahakam Ulu	27	125	21,60
Kota/*Municipality*			
1. Balikpapan	429	576	74,48
2. Samarinda	288	1 270	22,68
3. Bontang	70	82	85,37
Provinsi/*Province*			
Binaan Kalimantan Timur	85	98	86,73

Sumber/*Source*: Dinas Perindustrian, Perdagangan, Koperasi, Usaha Kecil dan Menengah Provinsi Kalimantan Timur/*Industry, Trade, Cooperatives, Small and Medium Enterprises Office of Kalimantan Timur Province*

https://kaltim.bps.go.id

Tabel / *Table* 10.29

Jumlah Koperasi Unit Desa (KUD) dan Kegiatannya di Provinsi Kalimantan Timur, 2017-2022
Number of Village Cooperatives and Their Activities in Kalimantan Timur Province, 2017-2022

Uraian *Description*	2017	2018	2019	2020	2021	2022
(1)	(2)	(3)	(4)	(5)	(6)	(7)
Jumlah KUD *Number of Village Cooperatives*	205	205	205	206	206	206
Anggota Koperasi Unit Desa/*Member of Village Cooperatives*	7 085	4 788	5 648	5 854	6 220	3 837
Volume Usaha (Juta Rp) *Volume of Business (Million Rp)*	4 228	7 765	15 070	65 653	13 249	12 155
Modal[1] (Juta Rp) *Capital[1] (Million Rp)*	12 859	17 143	29 929	21 890	61 681	52 714
Sisa Hasil Usaha (Juta Rp) *Surplus (Million Rp)*	683	776	1 319	2 298	1 602	3 632

Catatan/*Note*: [1]Terdiri dari Modal Sendiri dan Modal Luar/*Consisting of its own capital and outside capital*
Sumber/*Source*: Dinas Perindustrian, Perdagangan, Koperasi, Usaha Kecil dan Menengah Provinsi Kalimantan Timur/*Industry, Trade, Cooperatives, Small and Medium Enterprises Office of Kalimantan Timur Province*

https://kaltim.bps.go.id

BAB 11
Chapter

PENGELUARAN PENDUDUK

Population Expenditure

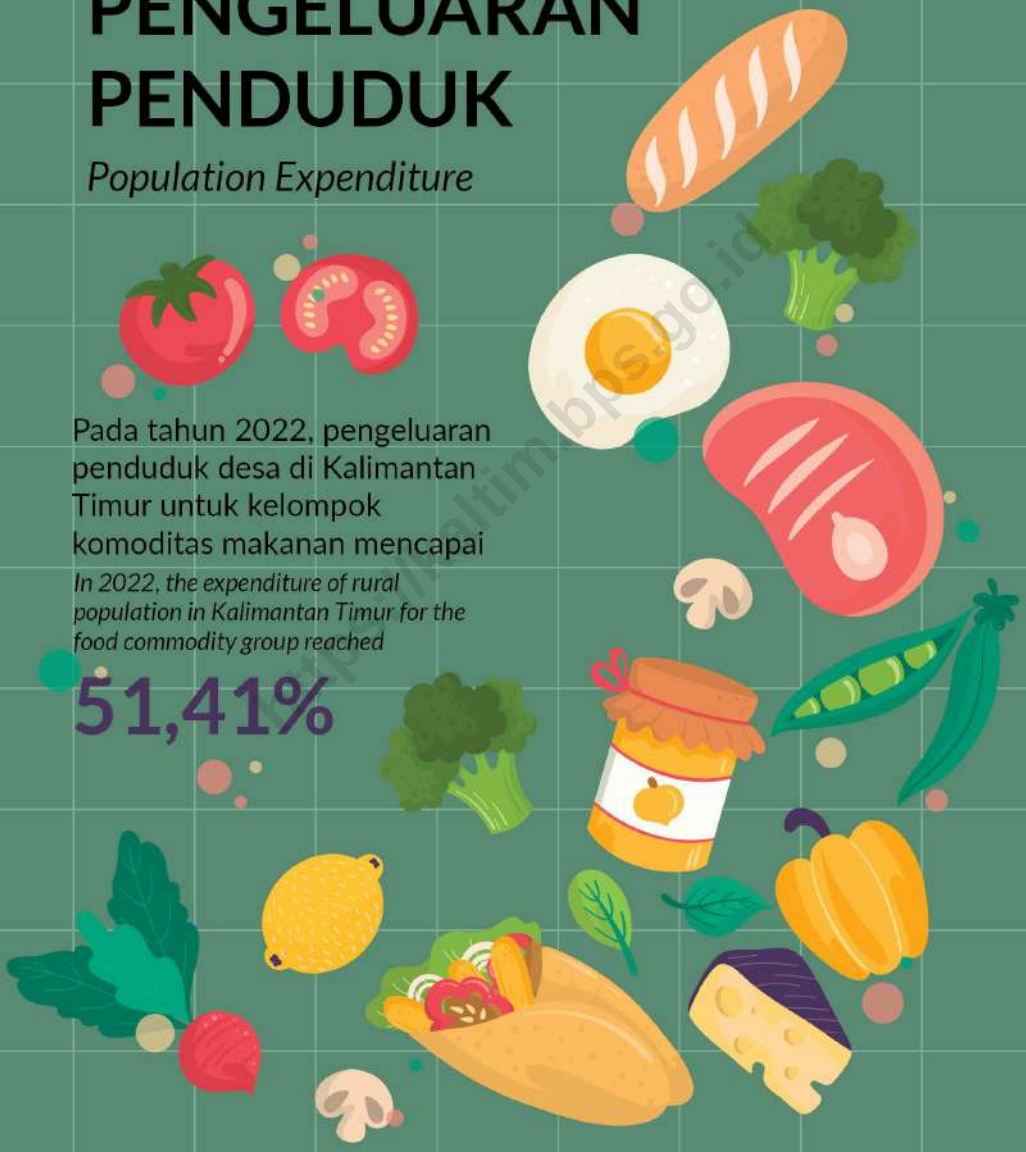

Pada tahun 2022, pengeluaran penduduk desa di Kalimantan Timur untuk kelompok komoditas makanan mencapai

In 2022, the expenditure of rural population in Kalimantan Timur for the food commodity group reached

51,41%

https://kaltim.bps.go.id

Sumber: BPS, Survei Sosial Ekonomi Nasional (Susenas) Maret 2021 dan Maret 2022

Source: BPS-Statistics Indonesia, National Socioeconomic Survey March 2021 and March 2022

https://kaltim.bps.go.id

PENJELASAN TEKNIS

1. Konsumsi merupakan suatu kegiatan yang bertujuan mengurangi atau menghabiskan barang dan jasa dalam rangka pemenuhan kebutuhan hidup sehari-hari.
2. Pengeluaran rumah tangga terdiri atas dua kelompok, yaitu pengeluaran untuk makanan dan bukan makanan.
3. Pengeluaran untuk konsumsi makanan dihitung selama seminggu terakhir, sedangkan konsumsi bukan makanan dihitung sebulan dan setahun terakhir. Baik konsumsi makanan maupun bukan makanan selanjutnya dikonversikan ke dalam pengeluaran rata-rata sebulan.

TECHNICAL NOTES

1. *Consumption is an activity that aims to reduce or spend goods and services in order to fulfill the needs of daily life.*
2. *Household expenditure consists of two groups, namely expenditure on food and non-food.*
3. *Expenditure for food consumption is calculated during the last week, while non-food consumption is calculated for the last month and year. Both food and non-food consumption are then converted into monthly average expenditures.*

https://kaltim.bps.go.id

ULASAN

Melalui Survei Sosial Ekonomi Nasional, BPS mencatat bahwa rata-rata pengeluaran per kapita sebulan di Kalimantan Timur menunjukkan kenaikan pada periode 2021-2022. Nilai ini meningkat dari semula 1,72 juta rupiah per kapita per bulan menjadi 1,80 juta rupiah per kapita per bulan. Bila dirinci berdasarkan kelompok komoditasnya, komoditas bukan makanan mencatatkan nilai 984,04 ribu rupiah per kapita per bulan dan komoditas makanan 813,45 ribu rupiah per kapita per bulan. Dari komoditas bukan makanan, kelompok perumahan dan fasilitas rumah tangga menjadi pengeluaran terbesar rumah tangga, dengan 563,24 ribu rupiah per kapita per bulan. Sementara dari komoditas makanan, kelompok makanan dan minuman jadi menjadi pengeluaran terbesar rumah tangga, dengan 251,14 ribu rupiah per kapita per bulan.

Bila ditinjau berdasarkan kabupaten/kota di Kalimantan Timur, wilayah dengan nilai rata-rata pengeluaran per kapita per bulan tertinggi adalah Kabupaten Berau, dengan 2,09 juta rupiah per kapita per bulan. Sementara wilayah dengan nilai rata-rata pengeluaran per kapita per bulan terendah adalah Kabupaten Penajam Paser Utara dengan 1,29 juta rupiah per kapita per bulan.

DESCRIPTION

Through the National Socioeconomic Survey, BPS-Statistics Indonesia noted that the average monthly per capita expenditure in Kalimantan Timur showed an increase in the 2021-2022 period. This value increased from the 1.72 million rupiah per capita per month to 1.80 million rupiah per capita per month. When broken down by commodity group, non-food commodities recorded a value of 984.04 thousand rupiahs per capita per month and food commodities 813.45 thousand rupiahs per capita per month. From non-food commodities, housing and household facilities are the household's biggest expenditure, with 563.24 thousand rupiah per capita per month. Meanwhile, from food commodities, the prepared food and beverage group is the household's biggest expense, with 251.14 thousand rupiah per capita per month.

When viewed based on regency/ municipality in Kalimantan Timur, the region with the highest average per capita expenditure per month is Berau Regency, with 2.09 million rupiah per capita per month. Meanwhile, the region with the lowest average per capita expenditure per month is Penajam Paser Utara Regency with 1.29 million rupiah per capita per month.

https://kaltim.bps.go.id

Gambar / *Figures* 11.1 **Persentase Pengeluaran per Kapita Sebulan Menurut Kelompok Komoditas Makanan di Provinsi Kalimantan Timur, 2022**
Percentage of Monthly Expenditure per Capita by Food Commodity Group in Kalimantan Timur Province, 2022

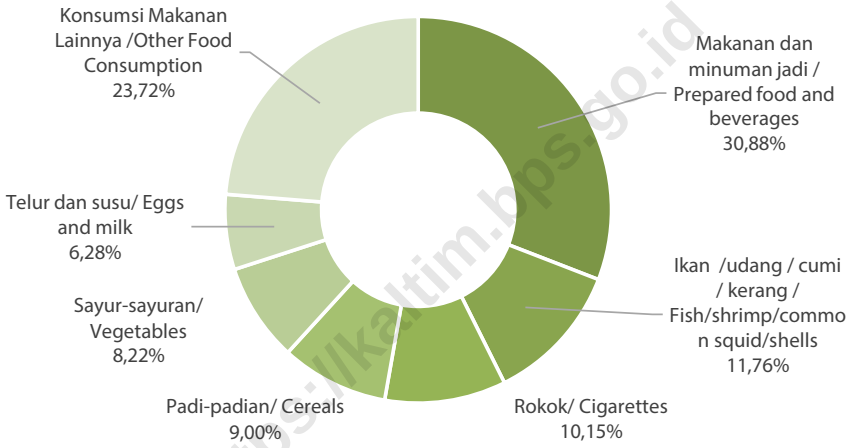

https://kaltim.bps.go.id

Sumber/*Source*: BPS, Survei Sosial Ekonomi Nasional (Susenas) Maret 2022/*BPS-Statistics Indonesia, National Socioeconomic Survey March 2022*

Gambar / *Figures* 11.2 **Persentase Pengeluaran per Kapita Sebulan Menurut Kelompok Komoditas Bukan Makanan di Provinsi Kalimantan Timur, 2022**
Percentage of Monthly Expenditure per Capita by Non Food Commodity Group in Kalimantan Timur Province, 2022

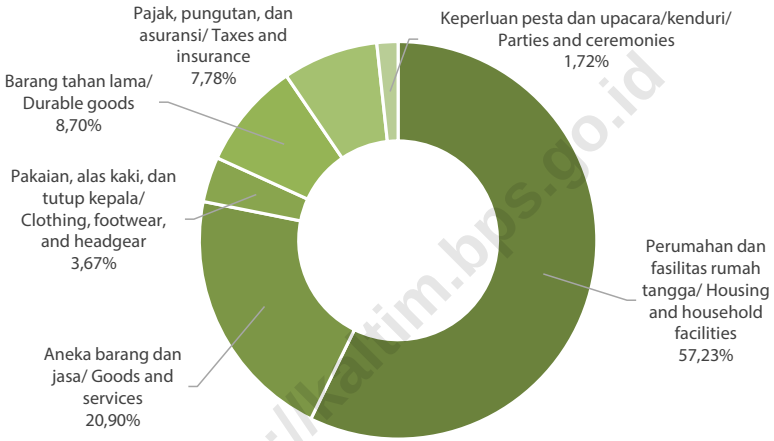

Sumber/*Source*: BPS, Survei Sosial Ekonomi Nasional (Susenas) Maret 2022/*BPS-Statistics Indonesia, National Socioeconomic Survey March 2022*

https://kaltim.bps.go.id

Tabel / *Table* 11.1 **Rata-rata Pengeluaran per Kapita Sebulan Menurut Kelompok Komoditas dan Daerah Tempat Tinggal di Provinsi Kalimantan Timur (rupiah), 2021 dan 2022**
Monthly Average Expenditure per Capita by Commodity Group and Urban Rural Classification in Kalimantan Timur Provinces (rupiahs), 2021 and 2022

Kelompok Komoditas/*Commodity Group*	2021		
	Kota/*Urban*	Desa/*Rural*	Kota+Desa *Urban+Rural*
(1)	(2)	(3)	(4)
Makanan/Food			
Padi-padian/*Cereals*	65 782	77 959	69 600
Umbi-umbian/*Tubers*	6 729	6 038	6 512
Ikan/udang/cumi/kerang/*Fish/shrimp/common squid/shells*	84 309	81 859	83 541
Daging/*Meat*	40 977	32 272	38 247
Telur dan susu/*Eggs and milk*	49 377	43 471	47 525
Sayur-sayuran/*Vegetables*	61 020	64 520	62 117
Kacang-kacangan/*Legumes*	14 448	14 788	14 555
Buah-buahan/*Fruits*	36 086	24 215	32 364
Minyak dan kelapa/*Oil and coconut*	16 449	17 963	16 924
Bahan minuman/*Beverage stuffs*	20 330	25 650	21 998
Bumbu-bumbuan/*Spices*	16 255	18 334	16 907
Konsumsi lainnya/*Miscellaneous food items*	15 778	18 829	16 735
Makanan dan minuman jadi/*Prepared food and beverages*	260 843	158 635	228 793
Rokok/*Cigarettes*	73 927	95 357	80 647
Jumlah makanan/*Total food*	**762 310**	**679 890**	**736 465**
Bukan makanan/*Non-food*			
Perumahan dan fasilitas rumah tangga/*Housing and household facilities*	597 054	391 893	532 721
Aneka barang dan jasa/*Goods and services*	257 748	141 687	221 354
Pakaian, alas kaki, dan tutup kepala/*Clothing, footwear, and headgear*	36 863	29 363	34 511
Barang tahan lama/*Durable goods*	110 619	67 050	96 957
Pajak, pungutan, dan asuransi/*Taxes and insurance*	86 680	42 879	72 945
Keperluan pesta dan upacara/kenduri/*Parties and ceremonies*	26 067	18 380	23 657
Jumlah bukan makanan/*Total non-food*	**1 115 032**	**691 252**	**982 146**
Jumlah/*Total*	**1 877 342**	**1 371 142**	**1 718 611**

https://kaltim.bps.go.id

Lanjutan Tabel/*Continued Table* 11.1

Kelompok Komoditas/*Commodity Group*	2022		
	Kota/*Urban*	Desa/*Rural*	Kota+Desa *Urban+Rural*
(1)	(5)	(6)	(7)
Makanan/Food			
Padi-padian/*Cereals*	70 062	79 946	73 149
Umbi-umbian/*Tubers*	7 563	6 367	7 190
Ikan/udang/cumi/kerang/*Fish/shrimp/common squid/shells*	96 513	93 736	95 645
Daging/*Meat*	52 308	37 196	47 589
Telur dan susu/*Eggs and milk*	54 578	43 485	51 114
Sayur-sayuran/*Vegetables*	66 996	66 762	66 923
Kacang-kacangan/*Legumes*	16 278	15 356	15 990
Buah-buahan/*Fruits*	38 953	29 004	35 846
Minyak dan kelapa/*Oil and coconut*	24 217	28 810	25 651
Bahan minuman/*Beverage stuffs*	21 058	25 190	22 348
Bumbu-bumbuan/*Spices*	19 661	19 270	19 539
Konsumsi lainnya/*Miscellaneous food items*	18 707	18 871	18 758
Makanan dan minuman jadi/*Prepared food and beverages*	281 669	183 885	251 135
Rokok/*Cigarettes*	72 252	105 295	82 570
Jumlah makanan/*Total food*	**840 814**	**753 173**	**813 448**
Bukan makanan/*Non-food*			
Perumahan dan fasilitas rumah tangga/*Housing and household facilities*	632 364	410 982	563 236
Aneka barang dan jasa/*Goods and services*	241 585	126 319	205 593
Pakaian, alas kaki, dan tutup kepala/*Clothing, footwear, and headgear*	38 927	30 209	36 205
Barang tahan lama/*Durable goods*	86 422	83 684	85 567
Pajak, pungutan, dan asuransi/*Taxes and insurance*	89 241	48 507	76 521
Keperluan pesta dan upacara/kenduri/*Parties and ceremonies*	19 131	12 037	16 916
Jumlah bukan makanan/*Total non-food*	**1 107 670**	**711 737**	**984 038**
Jumlah/*Total*	**1 948 484**	**1 464 910**	**1 797 486**

Sumber/*Source*: BPS, Survei Sosial Ekonomi Nasional (Susenas) Maret 2021 dan Maret 2022/*BPS-Statistics Indonesia, National Socioeconomic Survey March 2021 and March 2022*

https://kaltim.bps.go.id

Tabel / *Table* 11.2

Persentase Pengeluaran per Kapita Sebulan Menurut Kelompok Komoditas dan Daerah Tempat Tinggal di Provinsi Kalimantan Timur, 2021 dan 2022
Percentage of Monthly Expenditure per Capita by Commodity Group and Urban Rural Classification in Kalimantan Timur Province, 2021 and 2022

Kelompok Komoditas/*Commodity Group*	2021		
	Kota/*Urban*	Desa/*Rural*	Kota+Desa *Urban+Rural*
(1)	(2)	(3)	(4)
Makanan/Food			
Padi-padian/*Cereals*	3,5	5,69	4,05
Umbi-umbian/*Tubers*	0,36	0,44	0,38
Ikan/udang/cumi/kerang/*Fish/shrimp/common squid/shells*	4,49	5,97	4,86
Daging/*Meat*	2,18	2,35	2,23
Telur dan susu/*Eggs and milk*	2,63	3,17	2,77
Sayur-sayuran/*Vegetables*	3,25	4,71	3,61
Kacang-kacangan/*Legumes*	0,77	1,08	0,85
Buah-buahan/*Fruits*	1,92	1,77	1,88
Minyak dan kelapa/*Oil and coconut*	0,88	1,31	0,98
Bahan minuman/*Beverage stuffs*	1,08	1,87	1,28
Bumbu-bumbuan/*Spices*	0,87	1,34	0,98
Konsumsi lainnya/*Miscellaneous food items*	0,84	1,37	0,97
Makanan dan minuman jadi/*Prepared food and beverages*	13,89	11,57	13,31
Rokok/*Cigarettes*	3,94	6,95	4,69
Jumlah makanan/*Total food*	**40,61**	**49,59**	**42,85**
Bukan makanan/*Non-food*			
Perumahan dan fasilitas rumah tangga/*Housing and household facilities*	31,8	28,58	31
Aneka barang dan jasa/*Goods and services*	13,73	10,33	12,88
Pakaian, alas kaki, dan tutup kepala/*Clothing, footwear, and headgear*	1,96	2,14	2,01
Barang tahan lama/*Durable goods*	5,89	4,89	5,64
Pajak, pungutan, dan asuransi/*Taxes and insurance*	4,62	3,13	4,24
Keperluan pesta dan upacara/kenduri/*Parties and ceremonies*	1,39	1,34	1,38
Jumlah bukan makanan/*Total non-food*	**59,39**	**50,41**	**57,15**
Jumlah/*Total*	**100**	**100**	**100**

https://kaltim.bps.go.id

Lanjutan Tabel/*Continued Table* 11.2

Kelompok Komoditas/*Commodity Group*	2022		
	Kota/*Urban*	Desa/*Rural*	Kota+Desa *Urban+Rural*
(1)	(5)	(6)	(7)
Makanan/Food			
Padi-padian/*Cereals*	3,6	5,46	4,07
Umbi-umbian/*Tubers*	0,39	0,43	0,4
Ikan/udang/cumi/kerang/*Fish/shrimp/common squid/shells*	4,95	6,4	5,32
Daging/*Meat*	2,68	2,54	2,65
Telur dan susu/*Eggs and milk*	2,8	2,97	2,84
Sayur-sayuran/*Vegetables*	3,44	4,56	3,72
Kacang-kacangan/*Legumes*	0,84	1,05	0,89
Buah-buahan/*Fruits*	2	1,98	1,99
Minyak dan kelapa/*Oil and coconut*	1,24	1,97	1,43
Bahan minuman/*Beverage stuffs*	1,08	1,72	1,24
Bumbu-bumbuan/*Spices*	1,01	1,32	1,09
Konsumsi lainnya/*Miscellaneous food items*	0,96	1,29	1,04
Makanan dan minuman jadi/*Prepared food and beverages*	14,46	12,55	13,97
Rokok/*Cigarettes*	3,71	7,19	4,59
Jumlah makanan/*Total food*	**43,15**	**51,41**	**45,25**
Bukan makanan/*Non-food*			
Perumahan dan fasilitas rumah tangga/*Housing and household facilities*	32,45	28,06	31,33
Aneka barang dan jasa/*Goods and services*	12,4	8,62	11,44
Pakaian, alas kaki, dan tutup kepala/*Clothing, footwear, and headgear*	2	2,06	2,01
Barang tahan lama/*Durable goods*	4,44	5,71	4,76
Pajak, pungutan, dan asuransi/*Taxes and insurance*	4,58	3,31	4,26
Keperluan pesta dan upacara/kenduri/*Parties and ceremonies*	0,98	0,82	0,94
Jumlah bukan makanan/*Total non-food*	**56,85**	**48,59**	**54,75**
Jumlah/*Total*	**100**	**100**	**100**

Sumber/*Source*: BPS, Survei Sosial Ekonomi Nasional (Susenas) Maret 2021 dan Maret 2022/*BPS-Statistics Indonesia, National Socioeconomic Survey March 2021 and March 2022*

https://kaltim.bps.go.id

Tabel / *Table* 11.3

Rata-rata Pengeluaran per Kapita Sebulan Makanan dan Bukan Makanan Menurut Kabupaten/Kota di Provinsi Kalimantan Timur (rupiah), 2021 dan 2022
Monthly Average of Food and Non-Food Expenditure per Capita by Regency/Municipality in Kalimantan Timur Province (rupiahs), 2021 and 2022

Kabupaten/Kota *Regency/ Municipality*	Makanan/*Food*		Bukan Makanan/*Non-Food*		Jumlah/*Total*	
	2021	2022	2021	2022	2021	2022
(1)	(2)	(3)	(4)	(5)	(6)	(7)
Kabupaten/*Regency*						
1. Paser	673 982,17	745 412,07	703 411,37	695 550,60	1 377 393,54	1 440 962,67
2. Kutai Barat	704 188,02	783 612,96	792 512,87	810 809,54	1 496 700,89	1 594 422,50
3. Kutai Kartanegara	628 854,70	711 966,17	723 032,59	743 351,90	1 351 887,29	1 455 318,07
4. Kutai Timur	849 660,97	860 528,75	1 001 675,98	940 263,00	1 851 336,95	1 800 791,75
5. Berau	779 009,30	923 232,56	1 068 250,19	1 170 404,93	1 847 259,48	2 093 637,49
6. Penajam Paser Utara	630 205,89	658 443,52	617 135,60	636 095,48	1 247 341,50	1 294 539,00
7. Mahakam Ulu	783 189,11	804 114,81	599 158,48	640 697,55	1 382 347,59	1 444 812,36
Kota/*Municipality*						
1. Balikpapan	901 568,59	896 428,75	1 421 719,17	1 175 249,75	2 323 287,76	2 071 678,51
2. Samarinda	670 649,28	835 992,15	1 009 467,42	1 196 458,32	1 680 116,70	2 032 450,48
3. Bontang	842 423,98	876 361,53	1 229 128,64	1 146 969,38	2 071 552,62	2 023 330,91
Kalimantan Timur	**736 465,16**	**813 447,68**	**982 145,65**	**984 037,85**	**1 718 610,81**	**1 797 485,53**

Sumber/*Source*: BPS, Survei Sosial Ekonomi Nasional (Susenas) Maret 2021 dan Maret 2022/*BPS-Statistics Indonesia, National Socioeconomic Survey March 2021 and March 2022*

https://kaltim.bps.go.id

Tabel / *Table* 11.4

Persentase Pengeluaran per Kapita Sebulan Makanan dan Bukan Makanan Menurut Kabupaten/Kota di Provinsi Kalimantan Timur, 2021 dan 2022
Percentage of Monthly Food and Non-Food Expenditure per Capita by Regency/Municipality in Kalimantan Timur Province, 2021 and 2022

Kabupaten/Kota *Regency/Municipality*	Makanan *Food*		Bukan Makanan *Non-Food*	
	2021	2022	2021	2022
(1)	(2)	(3)	(4)	(5)
Kabupaten/*Regency*				
1. Paser	48,93	51,73	51,07	48,27
2. Kutai Barat	47,05	49,15	52,95	50,85
3. Kutai Kartanegara	46,52	48,92	53,48	51,08
4. Kutai Timur	45,89	47,79	54,11	52,21
5. Berau	42,17	44,10	57,83	55,90
6. Penajam Paser Utara	50,52	50,86	49,48	49,14
7. Mahakam Ulu	56,66	55,66	43,34	44,34
Kota/*Municipality*				
1. Balikpapan	38,81	43,27	61,19	56,73
2. Samarinda	39,92	41,13	60,08	58,87
3. Bontang	40,67	43,31	59,33	56,69
Kalimantan Timur	**42,85**	**45,25**	**57,15**	**54,75**

Sumber/*Source*: BPS, Survei Sosial Ekonomi Nasional (Susenas) Maret 2021 dan Maret 2022/*BPS-Statistics Indonesia, National Socioeconomic Survey March 2021 and March 2022*

https://kaltim.bps.go.id

Tabel 11.5 **Persentase Penduduk Menurut Golongan Pengeluaran Per Kapita Sebulan di Provinsi Kalimantan Timur, 2021 dan 2022**
Table ***Percentage of Population by Class of Monthly Expenditure per Capita in Kalimantan Timur Province, 2021 and 2022***

Golongan Pengeluaran per Kapita Sebulan (rupiah)/*Class of Monthly Expenditure per Capita (rupiahs)*	2021	2022
(1)	(2)	(3)
< 150 000	0,00	0,00
150 000–199 999	0,00	0,00
200 000–299 999	0,00	0,00
300 000–499 999	0,08	0,64
500 000–749 999	1,49	6,52
750 000–999 999	16,84	13,35
1 000 000–1 499 999	30,05	34,50
1 500 000+	43,38	44,99
Jumlah/Total	**100,00**	**100,00**

Sumber/*Source*: BPS, Survei Sosial Ekonomi Nasional (Susenas) Maret 2021 dan Maret 2022/*BPS-Statistics Indonesia, National Socioeconomic Survey March 2021 and March 2022*

https://kaltim.bps.go.id

https://kaltim.bps.go.id

BAB 12
Chapter

Bahan bakar mineral non migas masih menjadi kontributor terbesar ekspor Kalimantan Timur pada 2022 (27,67 miliar US$)

Non-oil and gas mineral fuels is still the largest contributor to Kalimantan Timur's exports in 2022 (US$27.67 billion)

PERDAGANGAN LUAR NEGERI
Foreign Trade

https://kaltim.bps.go.id

Tiga negara tujuan ekspor terbesar Kalimantan Timur menurut nilainya (2022):
Kalimantan Timur's three largest export destination countries by FOB value (2022):

China (8,90 miliar US$)
(8.90 Billion US$)

India (5,62 miliar US$)
(5.62 Billion US$)

Japan (4,27 miliar US$)
(4.27 Billion US$)

Sumber: Dokumen PEB, kantor POS, catatan instansi, survei perdagangan lintas batas laut
Source: Goods export notification documents, post offices, agency records, cross-sea trade surveys

https://kaltim.bps.go.id

PENJELASAN TEKNIS

1. Sistem pencatatan Statistik Ekspor dan Impor adalah "General Trade" dengan wilayah pencatatan meliputi seluruh wilayah kepabeanan Indonesia.
2. Pengesahan dokumen kepabeanan ekspor dan impor dilakukan oleh Bea dan Cukai berdasarkan Persetujuan Muat/ Bongkar Barang.
3. Data ekspor berasal dari dokumen kepabeanan BC 3.0 atau yang disebut dokumen Pemberitahuan Ekspor Barang (PEB) yang diisi oleh eksportir.
4. Data impor berasal dari dokumen kepabeanan BC 2.0 atau yang disebut dokumen Pemberitahuan Impor Barang (PIB), Pemberitahuan Impor Barang Khusus (PIBK), Pemberitahuan Pabean Free Trade Zone (PPFTZ) dan dokumen kepabeanan BC 2.3 yang mencatat impor barang dari Luar Negeri ke Kawasan Berikat.
5. Barang-barang yang dikirim ke luar negeri untuk diolah dicatat sebagai ekspor, sedangkan hasil olahan yang dikembalikan ke Indonesia dicatat sebagai impor.
6. Barang-barang luar negeri yang diolah di dalam negeri dicatat sebagai barang impor meskipun barang olahan tersebut akan

TECHNICAL NOTES

1. *The recording of export and import statistics is based on General Trade System covering all Indonesian customs areas.*
2. *The legalization of customs export and import documents is conducted by the Customs and Excise Office.*
3. *The export data are compiled based on customs export documents BC 3.0 or known as Export Declarations (PEB), filled by exporters.*
4. *The import data are compiled based on customs import documents BC 2.0 or known as Import Declarations Form (PIB), Import Declarations Form for Special Commodity (PIBK), Customs Declaration Form for Free Trade Zone (PPFTZ), and customs import documents BC 2.3 which records import goods from foreign country to Bounded Zones Area.*
5. *Goods send abroad for processing purposes are recorded as export while its product sent to Indonesia are recorded as import.*
6. *Foreign goods processed in Indonesia are still recorded as imports although the products will be sent to abroad.*

https://kaltim.bps.go.id

kembali ke luar negeri.

7. Barang-barang yang tidak dicakup dalam pencatatan: Pakaian dan barang-barang perhiasan penumpang; Barang-barang bawaan penumpang dari/ke luar negeri untuk dipakai sendiri, kecuali lemari es, pesawat televisi, dan sebagainya; Barang-barang untuk keperluan perwakilan kedutaan suatu negara; Barang-barang ekspedisi dan ekshibisi atau pameran; Barang-barang untuk militer yang diimpor langsung oleh angkatan bersenjata; Pembungkus/peti kemas untuk diisi kembali; Uang dan surat-surat berharga; Barang-barang contoh.

7. The following goods are not included in the statistics: Clothings and passengers' jewelry; Luggage of passengers for own use, except refrigerators, television sets, etc; Goods imported/exported for the use of foreign representive countries/embassies; Goods for expeditions, and shows or exhibitions; Military goods directly imported by the Armed Forces; Packings/containers to be refilled; Bank notes and securities; Sample goods.

8. Sistem pengolahan dokumen impor/ekspor Indonesia adalah sistem "Carry Over" yaitu dokumen ditunggu selama satu bulan, setelah bulan berjalan, sedangkan dokumen-dokumen yang terlambat akan diolah pada bulan berikutnya. Dengan demikian dokumen bulan-bulan sebelumnya yang terlambat diterima dan masuk pada bulan berjalan, diperlakukan sebagai dokumen bulan pengolahan.

8. The carry-over system is used in processing Indonesian export and import documents. Documents are processed one month after the current month, while those received later will be processed for the succeeding month. This means previous documents received in the current month will be treated as processed documents.

9. Pelabuhan Muat adalah pelabuhan darimana barang diangkut ke luar negeri atau diekspor

9. Port of loading is port where the goods are transported out of the country or exported.

10. Negara tujuan adalah negara

10. Country of destination is country

https://kaltim.bps.go.id

tujuan akhir yang diketahui untuk barang ekspor yang dikirim ke luar negeri

that is known to export goods sent abroad.

11. Jenis komoditi adalah barang ekspor yang dicatat sesuai kode Harmonized System (HS)

11. Type commodity is exported goods recorded based on Harmonized System (HS) code.

https://kaltim.bps.go.id

ULASAN

EKSPOR

Nilai ekspor Kalimantan Timur pada tahun 2022 naik bila dilihat menurut volume, namun turun bila dilihat berdasarkan nilai FOB. Tercatat pada tahun 2022 Kalimantan Timur mengekspor 229,81 juta ton komoditi dengan nilai 36,05 miliar US$. Komoditi bahan bakar mineral non migas (kode HS 27) masih menjadi komoditi ekspor terbesar Kalimantan Timur, baik dari segi volume maupun nilai. Adapun negara tujuan ekspor terbesar Kalimantan Timur pada 2022 masih dipegang oleh China dengan volume ekspor sebesar 74,57 juta ton dengan nilai 8,90 miliar US$. Sementara itu pelabuhan muat yang paling banyak menyumbang ekspor Kalimantan Timur adalah Pelabuhan Samarinda, dengan volume ekspor 82,58 juta ton dengan nilai 10,01 miliar US$.

IMPOR

Nilai impor Kalimantan Timur pada tahun 2022 naik bila dibandingkan dengan tahun 2021, baik dari segi volume maupun dari segi nilai. Tercatat pada tahun 2022 Kalimantan Timur mengimpor 5,15 juta ton komoditi dengan nilai 5,42 miliar US$. Komoditi terbesar yang diimpor Kalimantan Timur pada 2022 adalah minyak bumi mentah, baik dari segi volume maupun dari nilai. Adapun negara asal impor Kalimantan Timur pada 2022 adalah

DESCRIPTION

EXPORT

Kalimantan Timur's export value in 2022 increased when viewed based on volume, but decreased if viewed based on FOB value. It was recorded that in 2022 Kalimantan Timur exported 229.81 million tonnes of commodities with a value of US$36.05 billion. The non-oil and gas mineral fuel commodity (HS code 27) is still Kalimantan Timur's largest export commodity, both in terms of volume and value. The largest destination country for Kalimantan Timur export in 2022 still held by China with an export volume of 74.57 million tonnes with a value of US$8.90 billion. Meanwhile, the loading port that contributed the most to Kalimantan Timur's exports was Samarinda Port, with an export volume of 82.58 million tons with a value of US$10.01 billion.

IMPORT

Kalimantan Timur's import value in 2022 increased compared to 2021, both in terms of volume and in terms of value. It was recorded that in 2022 Kalimantan Timur imported 5.15 million tonnes of commodities with a value of US$5.42 billion. The largest commodity imported by Kalimantan Timur in 2022 is crude petroleum oil, both in terms of volume and value. The country of origin for Kalimantan Timur's imports in 2022 was Nigeria with an import volume of 2.08

https://kaltim.bps.go.id

Nigeria dengan volume impor 2,08 juta ton dan nilai 1,54 miliar US$. Sementara itu, pelabuhan bongkar yang paling banyak menyumbang impor Kalimantan Timur adalah Pelabuhan Balikpapan, dengan volume 4,14 juta ton dan nilai 3,41 miliar US$.

million tonnes and a value of US$1.54 billion. Meanwhile, the unloading port that contributed the most to Kalimantan Timur's imports was the Balikpapan Port, with a volume of 4.14 million tonnes and a value of US$3.41 billion.

https://kaltim.bps.go.id

Gambar / *Figures* 12.1 **Nilai Ekspor Menurut Pelabuhan Muat di Provinsi Kalimantan Timur (miliar US$), 2021 dan 2022**
Value of Export by Loading Port in Kalimantan Timur Province (billion US$), 2021 and 2022

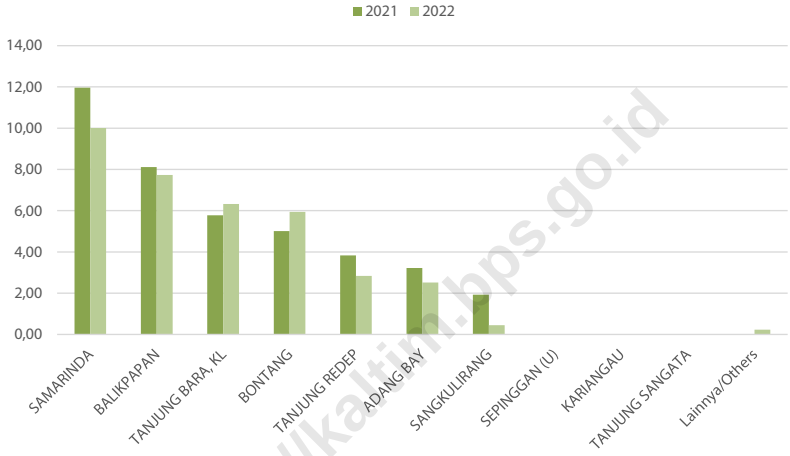

Sumber/*Source*: Dokumen PEB, kantor POS, catatan instansi, survei perdagangan lintas batas laut

https://kaltim.bps.go.id

12.1 EKSPOR
EXPORT

Tabel / *Table* 12.1.1 Volume Dan Nilai Ekspor dirinci Menurut Jenis Komoditi di Provinsi Asal Kalimantan Timur, 2021 dan 2022
Volume and Value of Export by Type of Commodity at Kalimantan Timur Province of Origin, 2021 and 2022

Jenis Komoditi *Commodity*	Volume/*Volume* (ton)		Nilai FOB/*FOB Value* (US$)	
	2021	2022	2021	2022
(1)	(2)	(3)	(4)	(5)
27 - Bahan bakar mineral migas/ *Oil and gas mineral fuels*	3 374 458	4 538 495	1 720 529 491	2 998 117 859
27 - Bahan bakar mineral non migas/ *Non oil and gas mineral fuels*	215 769 550	218 790 797	33 156 445 828	27 665 960 842
15 - Lemak dan minyak nabati atau hewani/ *Animal or vegetable fats and oils*	3 089 098	2 914 028	3 086 171 815	3 093 751 275
31 - Pupuk/ *Fertilisers*	1 515 183	1 297 436	706 800 208	808 955 627
28 - Bahan kimia anorganik/ *Inorganic chemicals*	1 108 137	1 055 406	625 153 025	937 893 656
44 - Kayu dan barang dari kayu/ *Wood and articles of wood*	560 691	574 448	272 904 658	133 817 001
38 - Aneka produk kimia/ *Miscellaneous chemical products*	250 030	325 195	221 984 520	293 630 701
29 - Bahan kimia organik/ *Organic Chemicals*	133 190	66 133	47 811 416	21 039 508
3 - Ikan dan hewan air lainnya/ *Fish and crustaceans, molluscs and other aquatic invertebrates*	316	457	1 170 520	3 004 212
84 - Mesin dan peralatan mekanis/ *Machinery and mechanical appliances*	501	4 759	3 973 743	15 186 151

https://kaltim.bps.go.id

Lanjutan Tabel/*Continued Table* 12.1.1

Jenis Komoditi *Commodity*	Volume/*Volume* (ton)		Nilai FOB/*FOB Value* (US$)	
	2021	2022	2021	2022
(1)	(2)	(3)	(4)	(5)
89 - Kapal, perahu dan struktur terapung/ *Ships, boats and floating structures*	1 036	1 174	3 986 224	8 493 381
Lainnnya/ *Others*	68 096	238 343	21 663 132	71 221 238
Jumlah/*Total*	**225 870 285**	**229 806 672**	**39 868 594 581**	**36 051 071 450**

Sumber/*Source*: Dokumen PEB, kantor POS, catatan instansi, survei perdagangan lintas batas laut

https://kaltim.bps.go.id

Tabel / *Table* 12.1.2 Volume Dan Nilai Ekspor Menurut Negara Tujuan di Provinsi Muat Kalimantan Timur, 2021 dan 2022
Volume and Value of Export by Destination Country in Kalimantan Timur Loading Province, 2021 and 2022

Negara Tujuan *Destination Country*	Volume/*Volume* (ton)		Nilai FOB/*FOB Value* (US$)	
	2021	2022	2021	2022
(1)	(2)	(3)	(4)	(5)
China	90 488 175	74 574 563	15 922 635 894	8 897 812 212
India	38 138 161	52 193 207	4 826 895 249	5 623 199 567
Japan	9 917 973	13 209 952	2 567 737 212	4 269 678 486
Malaysia	13 383 235	13 167 699	2 905 779 000	2 281 717 985
Philippines	18 601 872	18 890 776	3 370 251 792	3 458 222 595
Taiwan	11 410 785	13 157 176	2 105 034 510	2 282 830 518
Republic of Korea	12 635 970	12 507 429	2 487 259 440	2 220 100 590
Viet Nam	9 612 735	5 446 952	1 111 414 545	784 620 911
Thailand	7 628 264	7 486 585	1 008 752 928	896 187 181
Bangladesh	4 756 433	7 080 405	669 334 861	1 052 103 804
Lainnya/Others	9 296 680	12 091 929	2 893 499 151	4 284 597 601
Jumlah/*Total*	**225 870 285**	**229 806 672**	**39 868 594 581**	**36 051 071 450**

Sumber/*Source*: Dokumen PEB, kantor POS, catatan instansi, survei perdagangan lintas batas laut

https://kaltim.bps.go.id

Tabel / *Table* 12.1.3 Volume Dan Nilai Ekspor Menurut Pelabuhan Muat di Provinsi Kalimantan Timur, 2021 dan 2022
Volume and Value of Export by Loading Port in Kalimantan Timur Province, 2021 and 2022

Pelabuhan Muat *Loading Port*	Volume/*Volume* (ton)		Nilai FOB/*FOB Value* (US$)	
	2021	2022	2021	2022
(1)	(2)	(3)	(4)	(5)
SAMARINDA	77 248 378	82 575 745	11 967 176 958	10 009 205 095
BONTANG	15 746 015	15 575 351	5 006 054 648	5 940 347 450
TANJUNG BARA, KL	37 253 757	40 816 984	5 778 243 065	6 326 502 965
BALIKPAPAN	31 418 623	32 340 083	8 115 755 533	7 732 244 750
TANJUNG REDEP	26 910 440	23 115 872	3 835 491 857	2 835 644 926
ADANG BAY	22 235 681	25 237 868	3 222 921 250	2 515 509 439
SANGKULIRANG	14 925 159	8 146 890	1 924 780 264	449 349 209
KARIANGAU	-	41	-	1 423 989
TANJUNG SANGATA	80 550	-	10 672 875	-
SEPINGGAN (U)	293	397	2 266 570	7 777 921
Lainnya/Others	51 389	1 997 440	5 231 561	233 065 707
Jumlah/*Total*	**225 870 285**	**229 806 672**	**39 868 594 581**	**36 051 071 450**

Sumber/*Source*: Dokumen PEB, kantor POS, catatan instansi, survei perdagangan lintas batas laut

https://kaltim.bps.go.id

Tabel / *Table* 12.1.4 Volume Dan Nilai Ekspor dirinci Menurut Jenis Komoditi di Provinsi Muat Kalimantan Timur, 2021 dan 2022
Volume and Value of Export by Commodity at Kalimantan Timur Loading Province, 2021 and 2022

Jenis Komoditi *Type of Commodity*		Volume/*Volume* (ton)		Nilai FOB/*FOB Value* (US$)	
		2021	2022	2021	2022
(1)		(2)	(3)	(4)	(5)
27011900	*Coal, whether or not pulverised, but not agglomerated ,other coal*	151 544 668	161 159 113	23 190 211 124	18 807 473 999
27011210	*Coal, whether or not pulverised, but not agglomerated ,bituminous coal ,coking coal*	18 177 991	13 566 414	3 519 364 649	3 753 657 991
27011290	*Other coal, whether or not pulverised, but not agglomerated ,bituminous coal*	24 475 334	18 441 630	3 795 172 045	3 133 610 902
27111100	*Liquefied,natural gas*	3 360 243	3 518 815	1 713 133 080	2 226 518 525
15119037	*Liquid fractions of refined palm oil, with iodine value 55 or more but less than 60*	1 901 697	1 449 344	1 929 172 033	1 501 867 866
27021000	*Lignite, whether or not pulverised, but not agglomerated*	21 571 557	25 623 640	2 651 698 010	1 971 217 950
31021000	*Urea, whether or not in aqueous solution*	1 480 050	1 273 651	690 681 840	789 943 992
15119020	*Refined palm oil*	527 291	624 672	523 036 764	761 275 210
28141000	*Anhydrous ammonia*	1 108 137	-	625 153 025	-
15119031	*Solid fractions of refined palm oil, with iodine value 30 or more, but less than 40*	388 769	339 555	355 443 915	343 140 566
-	*Others*	1 334 550	3 809 838	875 528 096	2 762 364 449
	Jumlah/*Total*	**225 870 285**	**229 806 672**	**39 868 594 581**	**36 051 071 461**

Sumber/*Source*: Dokumen PEB, kantor POS, catatan instansi, survei perdagangan lintas batas laut

https://kaltim.bps.go.id

Tabel / *Table* 12.1.5 Nilai Ekspor Migas dan Non Migas Provinsi Kalimantan Timur (Ribu US$), 2007-2022
Exports Value of Oil/Gas and Non-Oil/Gas Products of Kalimantan Timur Province (Thousand US$), 2007-2022

Tahun *Year*	Nilai Ekspor *Export Value*		Jumlah *Total*
	Migas *Oil and Gas*	Non Migas *Non Oil and Gas*	
(1)	(2)	(3)	(4)
2007*	11 805 897	4 856 840	16 662 737
2008*	17 025 364	7 674 679	24 700 043
2009*	9 290 597	9 632 129	18 922 726
2010*	11 319 283	13 023 575	24 342 858
2011*	18 655 697	18 417 768	37 073 465
2012	14 994 499	17 796 685	32 791 184
2013	12 843 495	18 159 588	31 003 083
2014	10 867 284	13 805 898	24 673 182
2015	6 414 166	11 069 108	17 483 274
2016	3 781 666	10 072 707	13 854 373
2017	4 252 510	13 228 391	17 480 901
2018	3 325 234	15 030 921	18 356 155
2019	2 069 614	14 113 593	16 183 207
2020	1 148 294	11 831 986	12 980 280
2021	1 720 529	38 148 065	39 868 595
2022	2 998 118	33 052 954	36 051 071

Catatan/*Note*: *Termasuk Kalimantan Utara/*Including Kalimantan Utara*
Sumber/*Source*: Dokumen PEB, kantor POS, catatan instansi, survei perdagangan lintas batas laut

https://kaltim.bps.go.id

12.2 IMPOR
IMPORT

Tabel 12.2.1 / ***Table***
Volume dan Nilai Impor Menurut Negara Asal di Provinsi Bongkar Kalimantan Timur, 2021 dan 2022
Volume and Value of Import by Country of Origin in Kalimantan Timur Unloading Province, 2021 and 2022

Negara Asal *Country of Origin*	Volume/*Volume* (ton)		Nilai CIF/*CIF Value* (US$)	
	2021	2022	2021	2022
(1)	(2)	(3)	(4)	(5)
Malaysia	453 422	127 178	290 606 940	165 835 710
Nigeria	1 041 420	2 079 920	533 503 429	1 540 489 946
Republic of Korea	179 052	462 535	417 442 774	656 776 940
Singapore	293 277	478 811	264 100 469	509 637 384
China	46 266	84 739	194 559 002	278 220 064
United States	97 519	146 114	224 164 356	341 020 762
United Kingdom	483	506	14 050 003	16 388 425
Federal Republic of Germany	9 666	8 148	134 753 795	130 533 271
Italy	12 639	7 521	79 592 125	56 834 240
Algeria	69 985	94 785	45 746 785	64 882 985
Lainnya/*Others*	1 339 860	1 662 109	1 131 550 839	1 657 356 072
Jumlah/*Total*	**3 543 588**	**5 152 364**	**3 330 070 517**	**5 417 975 799**

Sumber/*Source*: Dokumen Pemberitahuan Impor Barang

https://kaltim.bps.go.id

Tabel / *Table* 12.2.2 Volume dan Nilai Impor Menurut Pelabuhan Bongkar di Provinsi Kalimantan Timur, 2021 dan 2022
Volume and Value of Import by Unloading Port in Kalimantan Timur Province, 2021 and 2022

Pelabuhan Bongkar *Unloading Port*	Volume/*Volume* (ton)		Nilai CIF/*CIF Value* (US$)	
	2021	2022	2021	2022
(1)	(2)	(3)	(4)	(5)
BALIKPAPAN	2 571 724	4 143 170	1 956 889 933	3 409 620 233
KARIANGAU	69 977	70 166	568 604 476	707 928 185
SEPINGGAN (U)	234 930	221 448	396 885 933	510 435 936
TANJUNG BARA, KL	379 773	423 861	271 859 946	430 297 803
SAMARINDA	89 061	70 933	55 160 803	117 086 836
BONTANG	160 425	184 129	64 427 124	169 664 362
SANGGATA (U)	-	-	-	-
SANGKULIRANG	35 624	19 410	8 006 810	21 220 601
TANJUNG SANGATA	-	14 635	-	51 570 049
BERAU (U)	2 074	4 600	8 235 492	39 981
Lainnya/*Others*	-	12	-	111 813
Jumlah/*Total*	**3 543 588**	**5 152 364**	**3 330 070 517**	**5 417 975 799**

Sumber/*Source*: Dokumen Pemberitahuan Impor Barang

https://kaltim.bps.go.id

Tabel / *Table* 12.2.3 Volume Dan Nilai Impor dirinci Menurut Jenis Komoditi di Provinsi Bongkar Kalimantan Timur, 2021 dan 2022
Volume and Value of Import by Commodity at Kalimantan Timur Unloading Province, 2021 and 2022

Jenis Komoditi *Type of Commodity*		Volume/*Volume* (ton)		Nilai CIF/*CIF Value* (US$)	
		2021	2022	2021	2022
(1)		(2)	(3)	(4)	(5)
27090010	*Crude petroleum oils*	2 235 657	3 146 930	2 524 629	2 314 368 405
27101971	*Automotive diesel fuel*	406 223	725 180	244 291 411	705 469 126
84314300	*Parts of boring/sinking machinery of oth boring/sinkingmachinery*	300	320	9 641 129	11 696 839
40118029	*Oth kind use on tractors,machinery of head 8429-8430,forklifts/oth industrial vehicles&machines,rim size excee 61 cm*	3 926	0	27 533 413	0
85444219	*Electric conductor with connectors for telecommunication used, voltage<=80V, not insulated with rubber,plastic/paper*	1	1	154 526	59 432
84314990	*Oth parts suitable use of oth moving, grading, levelling,scraping, excavating, tamping, compacting*	4 316	4 417	52 720 145	71 518 429
84068100	*Steam turbines and other vapour turbines.,output > 40 MWother than for marine propulsion*	715	0	28 164 185	0
85023920	*Other generating sets other-powered of 10 kVA <output<= 10.000 kVA*	7 231	361	65 882 643	1 901 788
73041900	*Line pipe used for oil/gas pipelines oth of stainless steel*	634	666	2 052 426	2 130 841
36030090	*Other than semifuses, elemented caps, signal tubes, safety fuses, detonating fuses*	329	0	18 879 089	0
-	*Others*	884 256	1 274 490	2 878 226 921	2 310 830 939
Jumlah/*Total*		**3 543 588**	**5 152 364**	**3 330 070 517**	**5 417 975 799**

Sumber/*Source*: Dokumen Pemberitahuan Impor Barang

https://kaltim.bps.go.id

Tabel / *Table* 12.2.4 Nilai Impor Migas dan Non Migas Provinsi Kalimantan Timur (Ribu US$), 2007-2022
Import Value of Oil/Gas and Non-Oil/Gas Products of Kalimantan Timur Province (Thousand US$), 2007-2022

Tahun *Year*	Nilai Impor *Import Value*		Jumlah *Total*
	Migas *Oil and Gas*	Non Migas *Non Oil and Gas*	
(1)	(2)	(3)	(4)
2007*	3 424 968	835 371	4 260 339
2008*	3 477 317	1 755 532	5 232 849
2009*	3 241 026	1 643 277	4 884 303
2010*	4 522 486	1 746 524	6 269 010
2011*	5 084 063	2 132 674	7 216 737
2012	5 285 622	2 782 335	8 067 957
2013	7 139 869	2 268 171	9 408 040
2014	6 912 324	1 509 131	8 421 455
2015	4 136 585	1 369 641	5 506 226
2016	2 613 008	1 098 072	3 711 080
2017	2 402 633	825 711	3 228 344
2018	3 206 179	1 352 055	4 558 234
2019	1 409 375	1 095 133	2 504 508
2020	874 471	1 085 845	1 960 317
2021	1 736 152	1 593 919	3 330 071
2022	3 670 891	1 747 085	5 417 976

Catatan/*Note*: *Termasuk Kalimantan Utara/*Including Kalimantan Utara*
Sumber/*Source*: Dokumen Pemberitahuan Impor Barang

https://kaltim.bps.go.id

Tabel / *Table* 12.2.5 Neraca Perdagangan Luar Negeri Provinsi Kalimantan Timur (Ribu US$), 2007-2022
Foreign Trade Balance of Kalimantan Timur Province (Thousand US$), 2007-2022

Tahun *Year*	Nilai Ekspor *Export Value*	Nilai Impor *Import Value*	Surplus/Defisit *Surplus/Deficit*
(1)	(2)	(3)	(4)
2007*	16 662 737	4 260 339	12 402 398
2008*	24 700 043	5 232 849	19 467 194
2009*	18 922 726	4 884 303	14 038 423
2010*	24 342 858	6 269 010	18 073 848
2011*	37 073 465	7 216 737	29 856 728
2012	32 791 184	8 067 957	24 723 227
2013	31 003 083	9 408 040	21 595 043
2014	24 673 182	8 421 455	16 251 727
2015	17 483 274	5 506 226	11 977 048
2016	13 854 373	3 711 080	10 143 293
2017	17 480 901	3 228 344	14 252 557
2018	18 356 155	4 558 234	13 797 921
2019	16 183 207	2 504 508	13 678 699
2020	12 980 280	1 960 317	11 019 963
2021	23 800 323	3 330 066	20 470 258
2022	36 053 306	5 673 839	30 379 467

Catatan/*Note*: *Termasuk Kalimantan Utara/*Including Kalimantan Utara*
Sumber/*Source*: Dokumen PEB, kantor POS, catatan instansi, survei perdagangan lintas batas laut

https://kaltim.bps.go.id

https://kaltim.bps.go.id

BAB 13
Chapter

SISTEM NERACA REGIONAL
System of Regional Accounts

PDRB di Kalimantan Timur Menurut Lapangan Usaha Tahun 2022 (persen)
Growth Rate of GRDP in Kalimantan Timur by Industry in 2022 (percent)



https://kaltim.bps.go.id

Sumber: BPS
Source: BPS-Statistics Indonesia, National

https://kaltim.bps.go.id

PENJELASAN TEKNIS

1. Penghitungan statistik neraca nasional mengikuti buku petunjuk yang diterbitkan oleh Perserikatan Bangsa Bangsa (PBB) dikenal sebagai Sistem Neraca Nasional (SNN). SNN adalah rekomendasi internasional tentang bagaimana menyusun ukuran aktivitas ekonomi yang sesuai dengan standar neraca baku yang didasarkan pada prinsip-prinsip ekonomi. Rekomendasi yang dimaksud dinyatakan dalam sekumpulan konsep, definisi, klasifikasi, dan aturan neraca yang disepakati secara internasional dalam mengukur indikator tertentu seperti Produk Domestik Bruto (PDB). Salah satu bentuk adaptasi pencatatan statistik nasional adalah melakukan perubahan tahun dasar PDB Indonesia dari tahun 2000 ke 2010. Perubahan tahun dasar PDB dilakukan seiring dengan mengadopsi rekomendasi PBB yang tertuang dalam Sistem Neraca Nasional 2008 (SNA 2008).

2. Produk Domestik Bruto pada tingkat nasional serta Produk Domestik Regional Bruto (PDRB) pada tingkat regional (provinsi) menggambarkan kemampuan suatu wilayah untuk menciptakan nilai tambah pada suatu waktu tertentu. Untuk menyusun PDB

TECHNICAL NOTES

1. *The method used to estimate national accounts statistics is based on the standard guidelines formed by United Nation known as System of National Accounts (SNA). SNA is the internationally agreed standard set of recommendations on how to compile measures of economic activity in accordance with strict accounting conventions based on economic principles. The recommendations are expressed in term of a set of concepts, definitions, classifications and accounting rules that comprise the internationally agreed standard for measuring indicators such as Gross Domestic Product (GDP). One of the improvement in the national statistical system is to rebase GDP form base year 2000 to 2010 in order to capture current economic condition. It is in line with the United Nations (UN) recommendation on 2008 SNA.*

2. *The basic measure of the value added arising from economic activity is known as Gross Domestic Product at the national level and Gross Regional Domestic Product (GRDP) at the regional level (provinces/regencies/ municipalities). To compile*

https://kaltim.bps.go.id

maupun PDRB digunakan 2 pendekatan, yaitu lapangan usaha dan pengeluaran. Keduanya menyajikan komposisi data nilai tambah dirinci menurut sumber kegiatan ekonomi (lapangan usaha) dan menurut komponen penggunaannya. PDB maupun PDRB dari sisi lapangan usaha merupakan penjumlahan seluruh komponen nilai tambah bruto yang mampu diciptakan oleh sektor-sektor ekonomi atas berbagai aktivitas produksinya. Sedangkan dari sisi pengeluaran menjelaskan tentang penggunaan dari nilai tambah tersebut.

these statistics, two approaches have been used, i.e. "production approach" and "expenditure approach". The first approach is to measure value added produced by various kinds of economic activities, while the second approach is to measure final uses of the country's output. In other words, GDP/GRDP is the sum of total value added produced by all economic industries (activities) and the way of using it.

3. PDB menurut lapangan usaha mengalami perubahan klasifikasi dari 9 lapangan usaha menjadi 17 lapangan usaha. PDB menurut lapangan usaha dirinci menurut total nilai tambah dari seluruh sektor ekonomi yang mencakup lapangan usaha Pertanian, Kehutanan, dan Perikanan; Pertambangan dan Penggalian; Industri Pengolahan; Pengadaan Listrik dan Gas; Pengadaan Air, Pengelolaan Sampah, Limbah dan Daur Ulang; Konstruksi; Perdagangan Besar dan Eceran, Reparasi Mobil dan Sepeda Motor; Transportasi dan Pergudangan; Penyediaan Akomodasi dan Makan Minum; Informasi dan Komunikasi; Jasa Keuangan dan Asuransi; Real Estat; Jasa

3. GDP by industry classification changes from 9 sectors to 17 industries. GDP by industry is classified by types of economic activities such as Agriculture, Forestry and Fishing; Mining and Quarrying; Manufacturing; Electricity and Gas; Water supply, Sewerage, Waste Management and Remediation Activities; Construction; Wholesale and Retail Trade; Repair of Motor Vehicles and Motorcycles; Transportation and Storage; Accommodation and Food Service Activities; Information and Communication; Financial and Insurance Activities; Real Estate Activities; Business Activities; Public Administration; Defence and Compulsory Social Security; Education; Human Health and

https://kaltim.bps.go.id

Perusahaan; Administrasi Pemerintahan, Pertahanan dan Jaminan Sosial Wajib; Jasa Pendidikan; Jasa Kesehatan dan Kegiatan Sosial; dan Jasa lainnya.

Social Work Activities; and Other Services Activities.

4. PDB menurut pengeluaran mengalami perubahan klasifikasi dimana pengeluaran konsumsi Lembaga Non Profit yang Melayani Rumah Tangga (LNPRT) yang sebelumnya termasuk bagian dari pengeluaran konsumsi rumah tangga menjadi komponen terpisah. Sehinga klasifikasi PDB menurut pengeluaran dirinci menjadi 7 komponen yaitu komponen pengeluaran konsumsi rumah tangga, pengeluaran konsumsi LNPRT, pengeluaran konsumsi pemerintah, pembentukan modal tetap bruto, perubahan inventori, ekspor barang dan jasa, dan impor barang dan jasa.

4. GDP by expenditure classification changes where consumption expenditure Non-profit Institutions Serving Households (NPISH) previously included as part of household consumption expenditure is taken out into separate component. So that, GDP by type of expenditures is classified into: household consumption expenditure, NPISH consumption expenditure, government consumption expenditure, gross fixed capital formation, changes in inventories, exports of goods and services, and imports of goods and services.

5. Pengeluaran konsumsi rumah tangga mencakup berbagai pengeluaran konsumsi akhir rumah tangga atas barang dan jasa untuk memenuhi kebutuhan individu ataupun kelompok secara langsung. Pengeluaran rumah tangga di sini mencakup makanan dan minuman selain restoran; pakaian, alas kaki dan jasa perawatannya; perumahan dan perlengkapan rumah tangga; kesehatan dan pendidikan; transportasi dan komunikasi; restoran dan hotel serta lainnya.

5. Household consumption expenditures consist of expenditures incurred by households, which are used for both individual or collective needs. Household consumptions are classified into food and beverages other than restaurants; clothing, footwear, and related maintenance services; housing and household equipment; health and education; transport and communication; restaurants and hotels; and others.

https://kaltim.bps.go.id

6. Pengeluaran Konsumsi Pemerintah terdiri dari Pengeluaran Konsumsi Individu dan Pengeluaran Konsumsi Kolektif. Barang dan jasa individu merupakan barang dan jasa privat, dimana ciri-ciri barang privat adalah a) Scarcity, yaitu ada kelangkaan/keterbatasan dalam jumlah; b) Excludable consumption, yaitu konsumsi suatu barang dapat dibatasi hanya pada mereka yang memenuhi persyaratan tertentu (biasanya harga); c) Rivalrous competition, yaitu konsumsi oleh satu konsumen akan mengurangi atau menghilangkan kesempatan pihak lain untuk melakukan hal serupa. Contoh barang dan jasa yang dihasilkan pemerintah dan tergolong sebagai barang dan jasa individu adalah jasa pelayanan kesehatan pemerintah di rumah sakit/puskesmas dan jasa pendidikan di sekolah/universitas negeri. Sedangkan barang dan jasa kolektif ekuivalen dengan barang publik yang memiliki ciri a) Non rivalry, yaitu penggunaan satu konsumen terhadap suatu barang tidak mengurangi kesempatan konsumen lain untuk juga mengkonsumsi barang tersebut; b) Non excludable, yaitu apabila suatu barang publik tersedia, maka tidak ada yang dapat menghalangi siapapun untuk memperoleh manfaat dari barang tersebut atau dengan

6. Government consumption expenditure consists of Individual Consumption Expenditure and Collective Consumption Expenditure. Individual goods and services are private goods and services, which the characteristics of private goods is a) Scarcity, that there is a scarcity/limited in number; b) Excludable consumption, the consumption of goods can be limited only to those who meet certain requirements (usually the price); c) Rivalrous competition, ie consumption by the consumer will reduce or eliminate the chance of another party to do so. Examples of goods and services produced by government and classified as goods and services of individuals is the government health services in hospitals/health centers and education services in schools/ universities. Collective goods and services equivalent to public goods characterized by a) Non-rivalry, namely the use of a consumer for an item does not reduce the chance of another consumer to also consume goods; b) Non-excludable, i.e. when a public good available, then nothing can hinder anyone to benefit from the goods or in other words everyone has access to the goods. Examples of goods and services produced by government and classified as collective goods and services is carried military defense services and the police's security.

https://kaltim.bps.go.id

kata lain setiap orang memiliki akses ke barang tersebut. Contoh barang dan jasa yang dihasilkan pemerintah dan tergolong sebagai barang dan jasa kolektif adalah jasa pertahanan yang dilakukan TNI dan keamanan yang dilakukan kepolisian.

7. Pembentukan Modal Tetap Bruto (PMTB) mencakup pengadaan, pembuatan, dan pembelian barang modal. Barang modal dimaksud adalah barang-barang yang digunakan untuk proses produksi, tahan lama atau yang mempunyai umur pemakaian lebih dari satu tahun seperti bangunan, mesin-mesin dan alat angkutan. Termasuk pula di sini perbaikan besar (berat) yang sifatnya memperpanjang umur atau mengubah bentuk atau kapasitas barang modal tersebut. Pengeluaran barang modal untuk keperluan militer juga dicakup sebagai PMTB. Klasifikasi komponen PMTB dibagi menjadi 6 sub komponen yaitu Konstruksi; Mesin dan Peralatan; Kendaraan; Peralatan Lainnya; Cultivated Biological Resources (CBR) dan Produk Kekayaan Intelektual.

8. Ekspor barang dan jasa merupakan transaksi perdagangan barang dan jasa dari penduduk (residen) ke bukan penduduk (nonresiden). Impor barang dan jasa adalah transaksi perdagangan dari bukan penduduk ke penduduk.

7. Gross Fixed Capital Formation (GFCF) includes procurement, manufacture, and the purchase of capital goods. Capital goods are goods which are used for the production process, durable or have a service life of more than one year such as buildings, machinery, and transportation equipment. Including here: huge improvement that are to extend the life or changing the shape or the capacity of the capital goods. Capital expenditures for military purposes are also covered as GFCF. GFCF component are classified into six sub-components: Construction; Machinery and Equipment; vehicle; Other equipment; Cultivated Biological Resources (CBR) and Intellectual Property Product.

8. Exports of goods and services consist of transactions of goods and services from residents to non-residents. Imports of goods and services consist of transaction of goods and services from non-residents to residents. Exports

https://kaltim.bps.go.id

Ekspor atau impor barang terjadi pada saat terjadi perubahan hak kepemilikan barang antara penduduk dengan bukan penduduk (dengan atau tanpa perpindahan fisik barang tersebut). Pada PDB dengan tahun dasar 2010, ekspor dan impor barang dirinci menjadi nonmigas dan migas.

and imports of goods occur when there are changes in ownership of goods between residents and non-residents (with or without physical movements of goods across frontiers). On the GDP at 2010 basic year, exports and imports of goods specified into non oil and gas and oil and gas.

9. Produk Domestik Bruto maupun agregat turunannya disajikan dalam 2 (dua) versi penilaian, yaitu atas dasar "harga berlaku" dan atas dasar "harga konstan". Disebut sebagai harga berlaku karena seluruh agregat dinilai dengan menggunakan harga pada tahun berjalan, sedangkan harga konstan penilaiannya didasarkan kepada harga satu tahun dasar tertentu, dalam publikasi ini digunakan harga tahun 2010.

9. GDP and its aggregations are presented in two forms: at current market prices and at constant base year market prices. In presenting current market prices, all aggregates are valued at current market prices, while base year constant market prices are shown by valuing all aggregates at fixed base year prices. Year of 2010 is used as the base year in this publication.

10. Laju pertumbuhan Produk Domestik Bruto diperoleh dari perhitungan PDB atas dasar harga konstan. Diperoleh dengan cara mengurangi nilai PDB pada tahun ke-n terhadap nilai pada tahun ke n-1 (tahun sebelumnya), dibagi dengan nilai pada tahun ke n-1, dikalikan dengan 100 persen. Laju pertumbuhan menunjukkan perkembangan agregat pendapatan dari satu waktu tertentu terhadap waktu sebelumnya.

10. Growth rate of Gross Domestic Product is derived from GDP at constant market prices. It is obtained by subtracting the value of GDP year n with the value of GDP year n-1, divided by the value of GDP year n-1 then multiplied by 100 percent. The growth rate of GDP explains the income growth during the given period.

https://kaltim.bps.go.id

ULASAN

PRODUK DOMESTIK REGIONAL BRUTO PROVINSI

Produk Domestik Regional Bruto Provinsi Kalimantan Timur atas dasar harga berlaku pada tahun 2022 adalah 921,33 triliun rupiah. Nilai ini paling banyak disumbang oleh sektor pertambangan dan penggalian dengan 53,24 persen, diikuti oleh sektor industri pengolahan sebesar 15,05 persen dan sektor konstruksi sebesar 7,70 persen. Kontribusi sektor pertambangan kembali mengalami kenaikan setelah beberapa tahun terakhir berada di bawah 50 persen. Hal ini disebabkan kenaikan kontribusi subsektor pertambangan batubara dan lignit di perekonomian Kalimantan Timur dari semula 35,26 persen pada tahun 2021 menjadi 44,56 persen pada 2022.

Sementara itu Produk Domestik Regional Bruto Provinsi Kalimantan Timur atas dasar harga konstan 2010 pada tahun 2022 adalah 506,16 triliun rupiah. Nilai ini naik 4,48 persen dari tahun 2021. Bila dirinci menurut sektornya, sektor transportasi dan pergudangan menjadi sektor dengan kenaikan tertinggi pada periode ini, dengan capaian kenaikan sebesar 11,96 persen; diikuti oleh sektor jasa keuangan dan asuransi yang naik sebesar 9,46 persen dan sektor penyediaan akomodasi dan makan minum yang naik sebesar 9,16

DESCRIPTION

PROVINCIAL GROSS REGIONAL DOMESTIC PRODUCT

The Gross Regional Domestic Product of Kalimantan Timur Province at current market prices in 2022 is 921.33 trillion rupiah. This value was mostly contributed by the mining and quarrying sector with 53.24 percent, followed by the manufacturing sector with 15.05 percent and the construction sector with 7.70 percent. The contribution of the mining sector has again experienced an increase after the last few years being below 50 percent. This is due to the increase in the contribution of the coal and lignite mining sub-sector to Kalimantan Timur's economy from 35.26 percent in 2021 to 44.56 percent in 2022.

Meanwhile, the Gross Regional Domestic Product of Kalimantan Timur Province at 2010 constant market prices in 2022 is 506.16 trillion rupiahs. This value increased by 4.48 percent from 2021. When broken down by sector, the transportation and storage sector was the sector with the highest increase in this period, with an increase of 11.96 percent; followed by the financial and insurance activities sector which rose by 9.46 percent and the accommodation and food service sector which rose by 9.16 percent. All sectors recorded positive growth in this period, a pretty good

https://kaltim.bps.go.id

persen. Seluruh sektor mencatatkan pertumbuhan positif pada periode ini, sebuah capaian yang cukup baik karena pada dua tahun terakhir ini beberapa sektor terkontraksi karena terdampak pandemi COVID-19.

achievement because in the last two years several sectors have contracted due to the impact of the COVID-19 pandemic.

Jika PDRB Provinsi Kalimantan Timur ditinjau berdasarkan jenis pengeluarannya, maka kontribusi terbesar diberikan oleh net ekspor barang dan jasa, yang pada tahun 2022 mencapai 57,29 persen. Di urutan selanjutnya adalah pembentukan modal tetap bruto dengan 25,23 persen dan pengeluaran konsumsi rumah tangga dengan 13,63 persen. Jika dilihat berdasarkan laju pertumbuhannya, maka pengeluaran konsumsi pemerintah adalah jenis pengeluaran yang mencatatkan pertumbuhan tertinggi pada 2022, dengan kenaikan sebesar 8,48 persen.

If the PDRB of Kalimantan Timur Province is reviewed based on the type of expenditure, then the largest contribution is made by net exports of goods and services, which in 2022 reached 57.29 percent. Next largest is gross fixed capital formation with 25.23 percent and household consumption expenditure with 13.63 percent. When viewed based on the growth rate, government consumption expenditure is the type of expenditure that records the highest growth in 2022, with an increase of 8.48 percent.

https://kaltim.bps.go.id

PRODUK DOMESTIK REGIONAL BRUTO KABUPATEN/KOTA

Capaian pertumbuhan ekonomi yang dihitung melalui laju pertumbuhan produk domestik regional bruto atas dasar harga konstan 2010 menunjukkan bahwa pada tahun 2022 perekonomian seluruh kabupaten dan kota di Provinsi Kalimantan Timur tumbuh positif. Adapun pertumbuhan tertinggi terjadi di Kabupaten Penajam Paser Utara, dengan pertumbuhan sebesar 14,49 persen; diikuti oleh Kota Samarinda dengan 6,58 persen dan Kabupaten

REGENCY / MUNICIPAL GROSS REGIONAL DOMESTIC PRODUCT

The achievement of economic growth which is calculated through the growth rate of gross regional domestic product at 2010 constant market prices shows that in 2022 the economies of all regencies and municipalities in Kalimantan Timur Province has grow positively. The highest growth occurred in Penajam Paser Utara Regency, with a growth of 14.49 percent; followed by Samarinda Municipality with 6.58 percent and Kutai Timur Regency with 5.58 percent.

Kutai Timur dengan 5,58 persen.

Sementara itu bila ditinjau berdasarkan distribusi persentasenya, Kabupaten Kutai Kartanegara masih menjadi wilayah dengan perekonomian terbesar di Kalimantan Timur. Distribusi produk domestik regional bruto atas dasar harga berlaku Kabupaten Kutai Kartanegara pada tahun 2022 mencapai 26,09 persen. Sementara di urutan selanjutnya adalah Kabupaten Kutai Timur dengan 22,91 persen dan Kota Balikpapan dengan 13,82 persen.

Meanwhile, based on the percentage distribution, Kutai Kartanegara Regency is still the region with the largest economy in Kalimantan Timur. The distribution of gross regional domestic product based on current market prices for Kutai Kartanegara Regency in 2022 will reach 26.09 percent. Next biggest are Kutai Timur Regency with 22.91 percent and Balikpapan Municipality with 13.82 percent.

https://kaltim.bps.go.id

Gambar / *Figures* 13.1 **Lima Lapangan Usaha dengan Laju Pertumbuhan Produk Domestik Regional Bruto Atas Dasar Harga Konstan 2010 Tertinggi di Provinsi Kalimantan Timur (persen), 2022**
Five Industry with Highest Growth Rate of Gross Regional Domestic Product at 2010 Constant Market Prices in Kalimantan Timur Province (percent), 2022

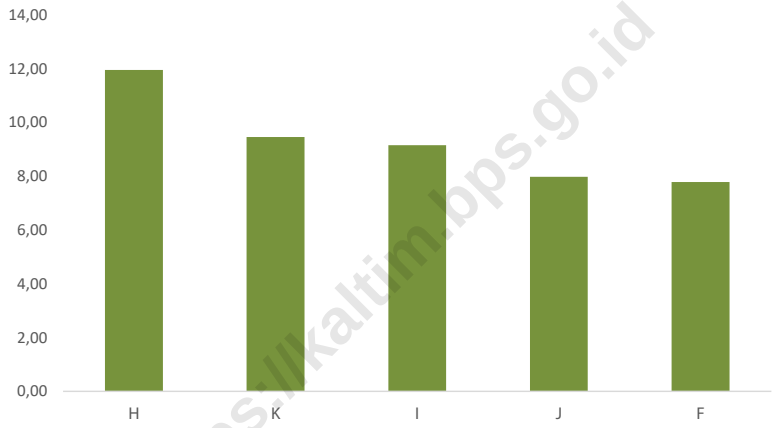

https://kaltim.bps.go.id

Catatan/*Note:* F - Konstruksi/*Construction*
H - Transportasi dan Pergudangan/*Transportation and Storage*
I - Penyediaan Akomodasi dan Makan Minum/*Accommodation and Food Service Activities*
J - Informasi dan Komunikasi/*Information and Communication*
K - Jasa Keuangan dan Asuransi/*Financial and Insurance Activities*

Sumber/*Source*: BPS, berbagai sensus, survei dan sumber lain/*BPS-Statistics Indonesia, various census, survey, and other sources*

13.1 PRODUK DOMESTIK REGIONAL BRUTO PROVINSI
PROVINCIAL GROSS REGIONAL DOMESTIC PRODUCT

Tabel / *Table* 13.1.1 Produk Domestik Regional Bruto Atas Dasar Harga Berlaku Menurut Lapangan Usaha di Provinsi Kalimantan Timur (miliar rupiah), 2018–2022
Gross Regional Domestic Product at Current Market Prices by Industry in Kalimantan Timur Province (billion rupiahs), 2018–2022

Lapangan Usaha/*Industry*	2018	2019	2020	2021[x]	2022[xx]
(1)	(2)	(3)	(4)	(5)	(6)
A Pertanian, Kehutanan, dan Perikanan/*Agriculture, Forestry, and Fishing*	50 147,99	51 899,65	53 455,32	59 089,40	64 891,73
1 Pertanian, Peternakan, Perburuan, dan Jasa Pertanian/*Agriculture, Livestock, Hunting, and Agriculture Services*	33 332,64	34 634,13	36 303,77	41 015,03	45 619,74
a. Tanaman Pangan/*Food Crops*	1 348,27	1 366,80	1 459,16	1 380,06	1 417,70
b. Tanaman Hortikultura/*Horticultural Crops*	2 132,56	2 289,80	2 349,30	2 400,91	2 562,58
c. Tanaman Perkebunan/*Plantation Crops*	27 584,36	28 541,94	29 979,19	34 639,52	38 839,90
d. Peternakan/*Livestock*	2 001,57	2 150,80	2 219,29	2 288,29	2 473,65
e. Jasa Pertanian dan Perburuan/*Agriculture Services and Hunting*	265,88	284,78	296,84	306,25	325,92
2 Kehutanan dan Penebangan Kayu/*Forestry and Logging*	7 431,07	7 312,20	6 989,51	7 230,44	7 488,49
3 Perikanan/*Fishing*	9 384,29	9 953,32	10 162,05	10 843,93	11 783,51
B Pertambangan dan Penggalian/*Mining and Quarrying*	296 725,33	297 029,32	250 845,97	314 198,05	490 501,12
1 Pertambangan Minyak, Gas, dan Panas Bumi/*Crude Petroleum, Natural Gas, and Geothermal*	48 709,95	45 157,81	36 618,09	43 973,48	53 141,35

https://kaltim.bps.go.id

Lanjutan Tabel/*Continued Table* 13.1.1

Lapangan Usaha/*Industry*		2018	2019	2020	2021[x]	2022[xx]
(1)		(2)	(3)	(4)	(5)	(6)
2	Pertambangan Batubara dan Lignit/*Coal and Lignite Mining*	226 595,78	228 409,30	190 659,78	245 592,20	410 561,27
3	Pertambangan Bijih Logam/*Iron Ore Mining*	491,01	472,21	367,73	290,10	262,86
4	Pertambangan dan Penggalian Lainnya/*Other Mining and Quarrying*	20 928,59	22 990,00	23 200,37	24 342,26	26 535,64
C	Industri Pengolahan/*Manufacturing*	115 272,21	116 579,20	115 564,45	123 816,18	138 636,14
1	Industri Batubara dan Pengilangan Migas/*Manufacture of Coal and Refined Petroleum Products*	69 947,55	67 834,65	65 339,94	68 405,07	75 660,37
2	Industri Makanan dan Minuman/*Manufacture of Food Products and Beverages*	15 903,86	16 621,80	17 494,54	20 152,87	22 748,68
3	Industri Pengolahan Tembakau/*Manufacture of Tobacco Products*	–	–	–	–	–
4	Industri Tekstil dan Pakaian Jadi/*Manufacture of Textiles and Wearing Apparel*	99,85	108,06	105,02	113,45	129,26
5	Industri Kulit, Barang dari Kulit, dan Alas Kaki/*Manufacture of Leather and Related Products, and Footwear*	23,33	24,06	23,33	23,89	25,17

https://kaltim.bps.go.id

Lanjutan Tabel/*Continued Table* 13.1.1

Lapangan Usaha/*Industry*		2018	2019	2020	2021[x]	2022[xx]
(1)		(2)	(3)	(4)	(5)	(6)
6	Industri Kayu, Barang dari Kayu dan Gabus; dan Barang Anyaman dari Bambu, Rotan, dan Sejenisnya/*Manufacture of Wood and Products of Wood and Cork; and Articles of Straw and Plaiting Materials*	3 852,04	3 646,64	3 152,45	3 133,51	3 269,45
7	Industri Kertas dan Barang dari Kertas; Percetakan dan Reproduksi Media Rekaman/*Manufacture of Paper and Paper Products; Printing and Reproduction of Recorded Media*	3 492,99	3 976,18	3 951,13	4 268,05	4 854,04
8	Industri Kimia, Farmasi, dan Obat Tradisional/ *Manufacture of Chemicals, Pharmaceuticals, and Botanical Products*	18 227,14	20 354,71	21 400,39	23 488,57	27 313,63
9	Industri Karet; Barang dari Karet dan Plastik/ *Manufacture of Rubber; Rubber Products and Plastics Products*	166,33	167,35	161,75	165,15	187,25
10	Industri Barang Galian bukan Logam/*Manufacture of Other Non-Metallic Mineral Products*	736,97	802,47	810,28	839,26	939,58

https://kaltim.bps.go.id

Lanjutan Tabel/*Continued Table* 13.1.1

Lapangan Usaha/*Industry*	2018	2019	2020	2021[x]	2022[xx]
(1)	(2)	(3)	(4)	(5)	(6)
11 Industri Logam Dasar/ *Manufacture of Basic Metals*	–	–	–	–	–
12 Industri Barang Logam; Komputer, Barang Elektronik, Optik; dan Peralatan Listrik/ *Manufacture of Fabricated Metal Products; Electronic, Computer, and Optical Products; and Electrical Equipment*	870,14	948,04	981,73	1 012,86	1 128,49
13 Industri Mesin dan Perlengkapan/*Manufacture of Machinery and Equipment*	163,43	174,67	180,37	194,94	210,47
14 Industri Alat Angkutan/ *Manufacture of Transport Equipment*	1 015,67	1 097,34	1 153,60	1 178,06	1 253,31
15 Industri Furnitur/ *Manufacture of Furniture*	515,75	558,69	546,96	561,94	621,10
16 Industri Pengolahan Lainnya; Jasa Reparasi dan Pemasangan Mesin dan Peralatan/*Other Manufacturing; Repair and Installation of Machinery and Equipment*	257,16	264,54	262,95	278,57	295,34
D Pengadaan Listrik dan Gas/ *Electricity and Gas*	315,06	345,22	385,06	395,47	422,61
1 Ketenagalistrikan/*Electricity*	309,00	338,44	377,72	382,00	406,47

https://kaltim.bps.go.id

Lanjutan Tabel/*Continued Table* 13.1.1

Lapangan Usaha/*Industry*		2018	2019	2020	2021[x]	2022[xx]
(1)		(2)	(3)	(4)	(5)	(6)
	2 Pengadaan Gas dan Produksi Es/*Manufacture of Gas and Production of Ice*	6,06	6,78	7,34	13,47	16,14
E	Pengadaan Air; Pengelolaan Sampah, Limbah, dan Daur Ulang/*Water Supply; Sewerage, Waste Management, and Remediation Activities*	288,89	307,67	326,53	348,38	379,90
F	Konstruksi/*Construction*	53 500,58	58 608,58	58 308,25	62 313,15	70 945,22
G	Perdagangan Besar dan Eceran; Reparasi Mobil dan Sepeda Motor/*Wholesale and Retail Trade; Repair of Motor Vehicles and Motorcycles*	35 227,60	38 295,24	39 053,04	41 474,91	47 547,02
	1 Perdagangan Mobil, Sepeda Motor dan Reparasinya/ *Wholesale and Retail Trade and Repair of Motor Vehicles and Motorcycles*	3 584,34	3 804,30	3 748,91	3 764,69	4 121,65
	2 Perdagangan Besar dan Eceran, Bukan Mobil dan Sepeda Motor/*Wholesale and Retail Trade Except of Motor Vehicles and Motorcycles*	31 643,26	34 490,94	35 304,13	37 710,21	43 425,37
H	Transportasi dan Pergudangan/ *Transportation and Storage*	22 990,72	24 052,25	22 067,33	23 218,93	28 980,67
	1 Angkutan Rel/*Railways Transport*	–	–	–	–	–

https://kaltim.bps.go.id

Lanjutan Tabel/*Continued Table* 13.1.1

Lapangan Usaha/*Industry*	2018	2019	2020	2021[x]	2022[xx]
(1)	(2)	(3)	(4)	(5)	(6)
2 Angkutan Darat/*Land Transport*	3 125,71	3 305,12	3 219,54	3 411,24	3 900,87
3 Angkutan Laut/*Sea Transport*	3 166,75	3 391,65	3 452,22	3 632,57	4 042,83
4 Angkutan Sungai, Danau, dan Penyeberangan/*River, Lake, and Ferry Transport*	1 759,28	1 889,80	1 752,39	1 883,52	2 289,60
5 Angkutan Udara/*Air Transport*	7 065,51	7 126,63	5 024,16	4 935,75	8 257,74
6 Pergudangan dan Jasa Penunjang Angkutan; Pos dan Kurir/*Warehousing and Support Services for Transportation; Postal and Courier*	7 873,47	8 339,05	8 619,02	9 355,85	10 489,64
I Penyediaan Akomodasi dan Makan Minum/*Accommodation and Food Service Activities*	6 106,13	6 691,56	6 479,40	6 707,64	7 520,92
1 Penyediaan Akomodasi/ *Accommodation*	897,87	974,86	853,53	903,81	1 011,59
2 Penyediaan Makan Minum/ *Food and Beverage Service Activities*	5 208,27	5 716,70	5 625,87	5 803,83	6 509,33
J Informasi dan Komunikasi/ *Information and Communication*	7 988,16	8 659,88	9 390,80	10 206,75	11 087,18
K Jasa Keuangan dan Asuransi/ *Financial and Insurance Activities*	9 717,12	10 216,73	10 490,25	11 244,16	13 379,87
1 Jasa Perantara Keuangan/ *Financial Intermediary Services*	6 344,17	6 636,52	6 866,85	7 488,68	9 288,15

https://kaltim.bps.go.id

Lanjutan Tabel/*Continued Table* 13.1.1

Lapangan Usaha/*Industry*		2018	2019	2020	2021[x]	2022[xx]
(1)		(2)	(3)	(4)	(5)	(6)
2	Asuransi dan Dana Pensiun/ *Insurance and Pension Fund*	1 398,66	1 503,16	1 583,87	1 672,15	1 824,62
3	Jasa Keuangan Lainnya/ *Other Financial Services*	1 974,14	2 076,88	2 039,37	2 083,17	2 266,91
4	Jasa Penunjang Keuangan/ *Financial Supporting Service*	0,15	0,17	0,16	0,17	0,18
L	Real Estat/*Real Estate Activities*	5 574,93	5 796,85	5 868,85	5 891,47	6 152,95
M,N	Jasa Perusahaan/*Business Activities*	1 299,48	1 353,85	1 334,74	1 384,56	1 516,51
O	Administrasi Pemerintahan, Pertahanan, dan Jaminan Sosial Wajib/*Public Administration and Defence; Compulsory Social Security*	12 337,92	13 019,83	12 750,60	13 198,18	14 448,96
P	Jasa Pendidikan/*Education*	10 107,38	10 915,56	11 724,05	12 340,33	13 132,70
Q	Jasa Kesehatan dan Kegiatan Sosial/*Human Health and Social Work Activities*	3 905,17	4 294,12	5 331,02	6 205,10	6 692,40
R,S,T,U	Jasa Lainnya/*Other Services Activities*	3 994,01	4 414,75	4 368,80	4 551,86	5 097,08
Produk Domestik Regional Bruto ***Gross Regional Domestic Product***		**635 498,68**	**652 480,26**	**607 744,49**	**696 584,50**	**921 332,98**

Sumber/*Source*: BPS, berbagai sensus, survei dan sumber lain/*BPS-Statistics Indonesia, various census, survey, and other sources*

https://kaltim.bps.go.id

Tabel / *Table* 13.1.2 Produk Domestik Regional Bruto Atas Dasar Harga Konstan 2010 Menurut Lapangan Usaha di Provinsi Kalimantan Timur (miliar rupiah), 2018–2022
Gross Regional Domestic Product at 2010 Constant Market Prices by Industry in Kalimantan Timur Province (billion rupiahs), 2018–2022

Lapangan Usaha/*Industry*	2018	2019	2020	2021[x]	2022[xx]
(1)	(2)	(3)	(4)	(5)	(6)
A Pertanian, Kehutanan, dan Perikanan/*Agriculture, Forestry, and Fishing*	32 140,16	33 355,19	33 026,69	33 001,68	33 649,34
1 Pertanian, Peternakan, Perburuan, dan Jasa Pertanian/*Agriculture, Livestock, Hunting, and Agriculture Services*	20 765,34	21 850,49	21 771,46	21 558,12	21 982,95
a. Tanaman Pangan/*Food Crops*	981,49	966,61	1 008,63	963,46	946,74
b. Tanaman Hortikultura/*Horticultural Crops*	1 591,51	1 653,73	1 662,72	1 678,06	1 670,56
c. Tanaman Perkebunan/*Plantation Crops*	16 361,43	17 329,73	17 173,16	16 979,31	17 393,06
d. Peternakan/*Livestock*	1 617,53	1 678,99	1 704,12	1 715,43	1 748,68
e. Jasa Pertanian dan Perburuan/*Agriculture Services and Hunting*	213,38	221,43	222,83	221,86	223,91
2 Kehutanan dan Penebangan Kayu/*Forestry and Logging*	4 864,05	4 710,68	4 414,92	4 376,17	4 338,61
3 Perikanan/*Fishing*	6 510,78	6 794,02	6 840,31	7 067,39	7 327,78
B Pertambangan dan Penggalian/*Mining and Quarrying*	218 686,72	233 680,62	222 909,20	227 991,37	235 949,04
1 Pertambangan Minyak, Gas, dan Panas Bumi/*Crude Petroleum, Natural Gas, and Geothermal*	42 586,22	41 806,28	38 727,49	36 934,53	35 316,30
2 Pertambangan Batubara dan Lignit/*Coal and Lignite Mining*	160 742,12	175 455,28	168 029,43	174 534,50	183 185,16

https://kaltim.bps.go.id

Lanjutan Tabel/*Continued Table* 13.1.2

Lapangan Usaha/*Industry*		2018	2019	2020	2021[x]	2022[xx]
(1)		(2)	(3)	(4)	(5)	(6)
3	Pertambangan Bijih Logam/*Iron Ore Mining*	335,96	315,13	226,84	175,16	154,93
4	Pertambangan dan Penggalian Lainnya/*Other Mining and Quarrying*	15 022,42	16 103,94	15 925,44	16 347,18	17 292,65
C	Industri Pengolahan/*Manufacturing*	96 797,54	96 802,39	93 909,77	96 208,52	99 651,98
1	Industri Batubara dan Pengilangan Migas/*Manufacture of Coal and Refined Petroleum Products*	65 960,28	63 971,42	61 625,38	63 218,48	65 092,58
2	Industri Makanan dan Minuman/*Manufacture of Food Products and Beverages*	10 166,96	11 003,44	10 528,87	10 467,47	10 989,01
3	Industri Pengolahan Tembakau/*Manufacture of Tobacco Products*	–	–	–	–	–
4	Industri Tekstil dan Pakaian Jadi/*Manufacture of Textiles and Wearing Apparel*	68,08	70,81	67,14	71,10	78,45
5	Industri Kulit, Barang dari Kulit, dan Alas Kaki/*Manufacture of Leather and Related Products, and Footwear*	17,91	18,08	17,26	17,50	17,71
6	Industri Kayu, Barang dari Kayu dan Gabus; dan Barang Anyaman dari Bambu, Rotan, dan Sejenisnya/*Manufacture of Wood and Products of Wood and Cork; and Articles of Straw and Plaiting Materials*	2 968,05	2 754,58	2 412,86	2 364,25	2 358,24

https://kaltim.bps.go.id

Lanjutan Tabel/*Continued Table* 13.1.2

Lapangan Usaha/*Industry*		2018	2019	2020	2021[x]	2022[xx]
(1)		(2)	(3)	(4)	(5)	(6)
7	Industri Kertas dan Barang dari Kertas; Percetakan dan Reproduksi Media Rekaman/*Manufacture of Paper and Paper Products; Printing and Reproduction of Recorded Media*	2 647,32	2 959,03	2 885,51	3 029,99	3 227,24
8	Industri Kimia, Farmasi, dan Obat Tradisional/ *Manufacture of Chemicals, Pharmaceuticals, and Botanical Products*	12 194,49	13 113,51	13 442,93	14 105,29	14 769,53
9	Industri Karet; Barang dari Karet dan Plastik/ *Manufacture of Rubber; Rubber Products and Plastics Products*	151,62	147,73	145,57	140,19	153,85
10	Industri Barang Galian bukan Logam/*Manufacture of Other Non-Metallic Mineral Products*	527,52	558,86	556,72	551,53	586,65
11	Industri Logam Dasar/ *Manufacture of Basic Metals*	–	–	–	–	–
12	Industri Barang Logam; Komputer, Barang Elektronik, Optik; dan Peralatan Listrik/ *Manufacture of Fabricated Metal Products; Electronic, Computer, and Optical Products; and Electrical Equipment*	642,27	673,48	683,89	679,92	728,61

https://kaltim.bps.go.id

Lanjutan Tabel/*Continued Table* 13.1.2

Lapangan Usaha/*Industry*		2018	2019	2020	2021[x]	2022[xx]
	(1)	(2)	(3)	(4)	(5)	(6)
	13 Industri Mesin dan Perlengkapan/*Manufacture of Machinery and Equipment*	119,78	124,31	126,12	133,33	139,70
	14 Industri Alat Angkutan/*Manufacture of Transport Equipment*	793,41	843,35	876,41	878,10	918,35
	15 Industri Furnitur/*Manufacture of Furniture*	355,48	378,03	359,65	363,72	397,58
	16 Industri Pengolahan Lainnya; Jasa Reparasi dan Pemasangan Mesin dan Peralatan/*Other Manufacturing; Repair and Installation of Machinery and Equipment*	184,36	185,75	181,46	187,66	194,48
D	Pengadaan Listrik dan Gas/*Electricity and Gas*	261,83	284,71	317,37	324,79	337,25
	1 Ketenagalistrikan/*Electricity*	257,65	280,11	312,46	316,22	327,15
	2 Pengadaan Gas dan Produksi Es/*Manufacture of Gas and Production of Ice*	4,19	4,60	4,91	8,57	10,10
E	Pengadaan Air; Pengelolaan Sampah, Limbah, dan Daur Ulang/*Water Supply; Sewerage, Waste Management, and Remediation Activities*	224,57	235,44	248,00	258,50	278,10
F	Konstruksi/*Construction*	33 754,00	35 911,99	35 601,17	37 005,24	39 887,74
G	Perdagangan Besar dan Eceran; Reparasi Mobil dan Sepeda Motor/*Wholesale and Retail Trade; Repair of Motor Vehicles and Motorcycles*	25 679,00	26 915,57	27 069,91	28 216,89	30 137,13

https://kaltim.bps.go.id

Lanjutan Tabel/*Continued Table* 13.1.2

Lapangan Usaha/*Industry*		2018	2019	2020	2021[x]	2022[xx]
(1)		(2)	(3)	(4)	(5)	(6)
1	Perdagangan Mobil, Sepeda Motor dan Reparasinya/*Wholesale and Retail Trade and Repair of Motor Vehicles and Motorcycles*	2 579,48	2 663,54	2 600,85	2 580,82	2 694,12
2	Perdagangan Besar dan Eceran, Bukan Mobil dan Sepeda Motor/*Wholesale and Retail Trade Except of Motor Vehicles and Motorcycles*	23 099,52	24 252,03	24 469,06	25 636,07	27 443,01
H	Transportasi dan Pergudangan/*Transportation and Storage*	13 937,81	14 216,47	13 281,10	13 667,05	15 301,39
1	Angkutan Rel/*Railways Transport*	–	–	–	–	–
2	Angkutan Darat/*Land Transport*	2 512,57	2 600,18	2 500,68	2 582,48	2 768,60
3	Angkutan Laut/*Sea Transport*	2 386,74	2 460,56	2 480,75	2 613,41	2 792,50
4	Angkutan Sungai, Danau, dan Penyeberangan/*River, Lake, and Ferry Transport*	1 151,04	1 205,69	1 088,06	1 124,14	1 333,45
5	Angkutan Udara/*Air Transport*	3 141,48	2 992,07	2 175,65	2 077,73	2 819,70
6	Pergudangan dan Jasa Penunjang Angkutan; Pos dan Kurir/*Warehousing and Support Services for Transportation; Postal and Courier*	4 745,98	4 957,98	5 035,96	5 269,29	5 587,15

https://kaltim.bps.go.id

Lanjutan Tabel/*Continued Table* 13.1.2

Lapangan Usaha/*Industry*		2018	2019	2020	2021[x]	2022[xx]
(1)		(2)	(3)	(4)	(5)	(6)
I	Penyediaan Akomodasi dan Makan Minum/*Accommodation and Food Service Activities*	4 080,24	4 340,12	4 108,42	4 193,40	4 577,47
	1 Penyediaan Akomodasi/ *Accommodation*	614,81	651,79	572,67	598,78	649,46
	2 Penyediaan Makan Minum/ *Food and Beverage Service Activities*	3 465,43	3 688,33	3 535,75	3 594,62	3 928,00
J	Informasi dan Komunikasi/ *Information and Communication*	7 295,36	7 752,54	8 338,48	8 994,26	9 712,24
K	Jasa Keuangan dan Asuransi/ *Financial and Insurance Activities*	6 751,78	6 966,07	7 137,89	7 320,02	8 012,39
	1 Jasa Perantara Keuangan/ *Financial Intermediary Services*	4 288,11	4 410,77	4 592,19	4 719,27	5 307,03
	2 Asuransi dan Dana Pensiun/ *Insurance and Pension Fund*	1 002,29	1 047,20	1 077,88	1 112,18	1 150,79
	3 Jasa Keuangan Lainnya/ *Other Financial Services*	1 461,27	1 507,98	1 467,71	1 488,45	1 554,45
	4 Jasa Penunjang Keuangan/ *Financial Supporting Service*	0,11	0,12	0,11	0,12	0,12
L	Real Estat/*Real Estate Activities*	4 227,27	4 291,69	4 321,11	4 290,18	4 397,87
M,N	Jasa Perusahaan/*Business Activities*	896,17	918,43	889,60	911,51	960,34
O	Administrasi Pemerintahan, Pertahanan, dan Jaminan Sosial Wajib/*Public Administration and Defence; Compulsory Social Security*	7 941,46	8 267,79	7 951,12	8 108,29	8 727,05
P	Jasa Pendidikan/*Education*	6 780,28	7 036,31	7 244,72	7 420,37	7 679,67

https://kaltim.bps.go.id

Lanjutan Tabel/*Continued Table* 13.1.2

Lapangan Usaha/*Industry*		2018	2019	2020	2021[x]	2022[xx]
(1)		(2)	(3)	(4)	(5)	(6)
Q	Jasa Kesehatan dan Kegiatan Sosial/*Human Health and Social Work Activities*	2 691,43	2 831,49	3 404,05	3 861,22	4 048,70
R,S,T,U	Jasa Lainnya/*Other Services Activities*	2 548,79	2 716,36	2 634,73	2 665,59	2 851,23
Produk Domestik Regional Bruto ***Gross Regional Domestic Product***		**464 694,43**	**486 523,18**	**472 393,33**	**484 438,88**	**506 158,91**

Sumber/*Source*: BPS, berbagai sensus, survei dan sumber lain/*BPS-Statistics Indonesia, various census, survey, and other sources*

https://kaltim.bps.go.id

Tabel / *Table* 13.1.3 Distribusi Persentase Produk Domestik Regional Bruto Atas Dasar Harga Berlaku Menurut Lapangan Usaha di Provinsi Kalimantan Timur, 2018–2022
Percentage Distribution of Gross Regional Domestic Product at Current Market Prices by Industry in Kalimantan Timur Province, 2018–2022

Lapangan Usaha/*Industry*	2018	2019	2020	2021[x]	2022[xx]
(1)	(2)	(3)	(4)	(5)	(6)
A Pertanian, Kehutanan, dan Perikanan/*Agriculture, Forestry, and Fishing*	7,89	7,95	8,80	8,48	7,04
1 Pertanian, Peternakan, Perburuan, dan Jasa Pertanian/*Agriculture, Livestock, Hunting, and Agriculture Services*	5,25	5,31	5,97	5,89	4,95
a. Tanaman Pangan/*Food Crops*	0,21	0,21	0,24	0,20	0,15
b. Tanaman Hortikultura/*Horticultural Crops*	0,34	0,35	0,39	0,34	0,28
c. Tanaman Perkebunan/*Plantation Crops*	4,34	4,37	4,93	4,97	4,22
d. Peternakan/*Livestock*	0,31	0,33	0,37	0,33	0,27
e. Jasa Pertanian dan Perburuan/*Agriculture Services and Hunting*	0,04	0,04	0,05	0,04	0,04
2 Kehutanan dan Penebangan Kayu/*Forestry and Logging*	1,17	1,12	1,15	1,04	0,81
3 Perikanan/*Fishing*	1,48	1,53	1,67	1,56	1,28
B Pertambangan dan Penggalian/*Mining and Quarrying*	46,69	45,52	41,27	45,11	53,24
1 Pertambangan Minyak, Gas, dan Panas Bumi/*Crude Petroleum, Natural Gas, and Geothermal*	7,66	6,92	6,03	6,31	5,77
2 Pertambangan Batubara dan Lignit/*Coal and Lignite Mining*	35,66	35,01	31,37	35,26	44,56

https://kaltim.bps.go.id

Lanjutan Tabel/*Continued Table* 13.1.3

Lapangan Usaha/*Industry*		2018	2019	2020	2021[x]	2022[xx]
(1)		(2)	(3)	(4)	(5)	(6)
3	Pertambangan Bijih Logam/ *Iron Ore Mining*	0,08	0,07	0,06	0,04	0,03
4	Pertambangan dan Penggalian Lainnya/*Other Mining and Quarrying*	3,29	3,52	3,82	3,49	2,88
C	Industri Pengolahan/ *Manufacturing*	18,14	17,87	19,02	17,77	15,05
1	Industri Batubara dan Pengilangan Migas/ *Manufacture of Coal and Refined Petroleum Products*	11,01	10,40	10,75	9,82	8,21
2	Industri Makanan dan Minuman/*Manufacture of Food Products and Beverages*	2,50	2,55	2,88	2,89	2,47
3	Industri Pengolahan Tembakau/*Manufacture of Tobacco Products*	...	...	...	...	...
4	Industri Tekstil dan Pakaian Jadi/*Manufacture of Textiles and Wearing Apparel*	0,02	0,02	0,02	0,02	0,01
5	Industri Kulit, Barang dari Kulit, dan Alas Kaki/ *Manufacture of Leather and Related Products, and Footwear*	0,00	0,00	0,00	0,00	0,00
6	Industri Kayu, Barang dari Kayu dan Gabus; dan Barang Anyaman dari Bambu, Rotan, dan Sejenisnya/*Manufacture of Wood and Products of Wood and Cork; and Articles of Straw and Plaiting Materials*	0,61	0,56	0,52	0,45	0,35

https://kaltim.bps.go.id

Lanjutan Tabel/*Continued Table* 13.1.3

Lapangan Usaha/*Industry*		2018	2019	2020	2021[x]	2022[xx]
(1)		(2)	(3)	(4)	(5)	(6)
7	Industri Kertas dan Barang dari Kertas; Percetakan dan Reproduksi Media Rekaman/*Manufacture of Paper and Paper Products; Printing and Reproduction of Recorded Media*	0,55	0,61	0,65	0,61	0,53
8	Industri Kimia, Farmasi, dan Obat Tradisional/ *Manufacture of Chemicals, Pharmaceuticals, and Botanical Products*	2,87	3,12	3,52	3,37	2,96
9	Industri Karet; Barang dari Karet dan Plastik/ *Manufacture of Rubber; Rubber Products and Plastics Products*	0,03	0,03	0,03	0,02	0,02
10	Industri Barang Galian bukan Logam/*Manufacture of Other Non-Metallic Mineral Products*	0,12	0,12	0,13	0,12	0,10
11	Industri Logam Dasar/ *Manufacture of Basic Metals*	...	...	...	...	...
12	Industri Barang Logam; Komputer, Barang Elektronik, Optik; dan Peralatan Listrik/ *Manufacture of Fabricated Metal Products; Electronic, Computer, and Optical Products; and Electrical Equipment*	0,14	0,15	0,16	0,15	0,12

https://kaltim.bps.go.id

Lanjutan Tabel/*Continued Table* 13.1.3

Lapangan Usaha/*Industry*	2018	2019	2020	2021[x]	2022[xx]
(1)	(2)	(3)	(4)	(5)	(6)
13 Industri Mesin dan Perlengkapan/*Manufacture of Machinery and Equipment*	0,03	0,03	0,03	0,03	0,02
14 Industri Alat Angkutan/*Manufacture of Transport Equipment*	0,16	0,17	0,19	0,17	0,14
15 Industri Furnitur/*Manufacture of Furniture*	0,08	0,09	0,09	0,08	0,07
16 Industri Pengolahan Lainnya; Jasa Reparasi dan Pemasangan Mesin dan Peralatan/*Other Manufacturing; Repair and Installation of Machinery and Equipment*	0,04	0,04	0,04	0,04	0,03
D Pengadaan Listrik dan Gas/*Electricity and Gas*	0,05	0,05	0,06	0,06	0,05
1 Ketenagalistrikan/*Electricity*	0,05	0,05	0,06	0,05	0,04
2 Pengadaan Gas dan Produksi Es/*Manufacture of Gas and Production of Ice*	0,00	0,00	0,00	0,00	0,00
E Pengadaan Air; Pengelolaan Sampah, Limbah, dan Daur Ulang/*Water Supply; Sewerage, Waste Management, and Remediation Activities*	0,05	0,05	0,05	0,05	0,04
F Konstruksi/*Construction*	8,42	8,98	9,59	8,95	7,70
G Perdagangan Besar dan Eceran; Reparasi Mobil dan Sepeda Motor/*Wholesale and Retail Trade; Repair of Motor Vehicles and Motorcycles*	5,54	5,87	6,43	5,95	5,16

https://kaltim.bps.go.id

Lanjutan Tabel/*Continued Table* 13.1.3

Lapangan Usaha/*Industry*		2018	2019	2020	2021[x]	2022[xx]
(1)		(2)	(3)	(4)	(5)	(6)
1	Perdagangan Mobil, Sepeda Motor dan Reparasinya/ *Wholesale and Retail Trade and Repair of Motor Vehicles and Motorcycles*	0,56	0,58	0,62	0,54	0,45
2	Perdagangan Besar dan Eceran, Bukan Mobil dan Sepeda Motor/*Wholesale and Retail Trade Except of Motor Vehicles and Motorcycles*	4,98	5,29	5,81	5,41	4,71
H	Transportasi dan Pergudangan/ *Transportation and Storage*	3,62	3,69	3,63	3,33	3,15
1	Angkutan Rel/*Railways Transport*	...	...	...	...	...
2	Angkutan Darat/*Land Transport*	0,49	0,51	0,53	0,49	0,42
3	Angkutan Laut/*Sea Transport*	0,50	0,52	0,57	0,52	0,44
4	Angkutan Sungai, Danau, dan Penyeberangan/*River, Lake, and Ferry Transport*	0,28	0,29	0,29	0,27	0,25
5	Angkutan Udara/*Air Transport*	1,11	1,09	0,83	0,71	0,90
6	Pergudangan dan Jasa Penunjang Angkutan; Pos dan Kurir/*Warehousing and Support Services for Transportation; Postal and Courier*	1,24	1,28	1,42	1,34	1,14

https://kaltim.bps.go.id

Lanjutan Tabel/*Continued Table* 13.1.3

Lapangan Usaha/*Industry*		2018	2019	2020	2021[x]	2022[xx]
(1)		(2)	(3)	(4)	(5)	(6)
I	Penyediaan Akomodasi dan Makan Minum/*Accommodation and Food Service Activities*	0,96	1,03	1,07	0,96	0,82
	1 Penyediaan Akomodasi/*Accommodation*	0,14	0,15	0,14	0,13	0,11
	2 Penyediaan Makan Minum/*Food and Beverage Service Activities*	0,82	0,88	0,93	0,83	0,71
J	Informasi dan Komunikasi/*Information and Communication*	1,26	1,33	1,55	1,47	1,20
K	Jasa Keuangan dan Asuransi/*Financial and Insurance Activities*	1,53	1,57	1,73	1,61	1,45
	1 Jasa Perantara Keuangan/*Financial Intermediary Services*	1,00	1,02	1,13	1,08	1,01
	2 Asuransi dan Dana Pensiun/*Insurance and Pension Fund*	0,22	0,23	0,26	0,24	0,20
	3 Jasa Keuangan Lainnya/*Other Financial Services*	0,31	0,32	0,34	0,30	0,25
	4 Jasa Penunjang Keuangan/*Financial Supporting Service*	0,00	0,00	0,00	0,00	0,00
L	Real Estat/*Real Estate Activities*	0,88	0,89	0,97	0,85	0,67
M,N	Jasa Perusahaan/*Business Activities*	0,20	0,21	0,22	0,20	0,16
O	Administrasi Pemerintahan, Pertahanan, dan Jaminan Sosial Wajib/*Public Administration and Defence; Compulsory Social Security*	1,94	2,00	2,10	1,89	1,57
P	Jasa Pendidikan/*Education*	1,59	1,67	1,93	1,77	1,43

https://kaltim.bps.go.id

Lanjutan Tabel/*Continued Table* 13.1.3

Lapangan Usaha/*Industry*		2018	2019	2020	2021[x]	2022[xx]
(1)		(2)	(3)	(4)	(5)	(6)
Q	Jasa Kesehatan dan Kegiatan Sosial/*Human Health and Social Work Activities*	0,61	0,66	0,88	0,89	0,73
R,S,T,U	Jasa Lainnya/*Other Services Activities*	0,63	0,68	0,72	0,65	0,55
Produk Domestik Regional Bruto ***Gross Regional Domestic Product***		**100,00**	**100,00**	**100,00**	**100,00**	**100,00**

Sumber/*Source*: BPS, berbagai sensus, survei dan sumber lain/*BPS-Statistics Indonesia, various census, survey, and other sources*

https://kaltim.bps.go.id

Tabel / *Table* 13.1.4 Laju Pertumbuhan Produk Domestik Regional Bruto Atas Dasar Harga Konstan 2010 Menurut Lapangan Usaha di Provinsi Kalimantan Timur (persen), 2019–2022
Growth Rate of Gross Regional Domestic Product at 2010 Constant Market Prices by Industry in Kalimantan Timur Province (percent), 2019–2022

Lapangan Usaha/*Industry*	2019	2020	2021[x]	2022[xx]
(1)	(2)	(3)	(4)	(5)
A Pertanian, Kehutanan, dan Perikanan/*Agriculture, Forestry, and Fishing*	3,78	-0,98	-0,08	1,96
1 Pertanian, Peternakan, Perburuan, dan Jasa Pertanian/*Agriculture, Livestock, Hunting, and Agriculture Services*	5,23	-0,36	-0,98	1,97
a. Tanaman Pangan/*Food Crops*	-1,52	4,35	-4,48	-1,74
b. Tanaman Hortikultura/*Horticultural Crops*	3,91	0,54	0,92	-0,45
c. Tanaman Perkebunan/*Plantation Crops*	5,92	-0,90	-1,13	2,44
d. Peternakan/*Livestock*	3,80	1,50	0,66	1,94
e. Jasa Pertanian dan Perburuan/*Agriculture Services and Hunting*	3,77	0,63	-0,43	0,92
2 Kehutanan dan Penebangan Kayu/*Forestry and Logging*	-3,15	-6,28	-0,88	-0,86
3 Perikanan/*Fishing*	4,35	0,68	3,32	3,68
B Pertambangan dan Penggalian/*Mining and Quarrying*	6,86	-4,61	2,28	3,49
1 Pertambangan Minyak, Gas, dan Panas Bumi/*Crude Petroleum, Natural Gas, and Geothermal*	-1,83	-7,36	-4,63	-4,38
2 Pertambangan Batubara dan Lignit/*Coal and Lignite Mining*	9,15	-4,23	3,87	4,96

https://kaltim.bps.go.id

Lanjutan Tabel/*Continued Table* 13.1.4

Lapangan Usaha/*Industry*		2019	2020	2021[x]	2022[xx]
(1)		(3)	(4)	(5)	(6)
3	Pertambangan Bijih Logam/ *Iron Ore Mining*	-6,20	-28,02	-22,78	-11,55
4	Pertambangan dan Penggalian Lainnya/*Other Mining and Quarrying*	7,20	-1,11	2,65	5,78
C	Industri Pengolahan/ *Manufacturing*	0,01	-2,99	2,45	3,58
1	Industri Batubara dan Pengilangan Migas/ *Manufacture of Coal and Refined Petroleum Products*	-3,02	-3,67	2,59	2,96
2	Industri Makanan dan Minuman/*Manufacture of Food Products and Beverages*	8,23	-4,31	-0,58	4,98
3	Industri Pengolahan Tembakau/*Manufacture of Tobacco Products*	...	...	...	...
4	Industri Tekstil dan Pakaian Jadi/*Manufacture of Textiles and Wearing Apparel*	4,02	-5,19	5,89	10,34
5	Industri Kulit, Barang dari Kulit, dan Alas Kaki/ *Manufacture of Leather and Related Products, and Footwear*	0,98	-4,52	1,35	1,24
6	Industri Kayu, Barang dari Kayu dan Gabus; dan Barang Anyaman dari Bambu, Rotan, dan Sejenisnya/*Manufacture of Wood and Products of Wood and Cork; and Articles of Straw and Plaiting Materials*	-7,19	-12,41	-2,01	-0,25

https://kaltim.bps.go.id

Lanjutan Tabel/*Continued Table* 13.1.4

Lapangan Usaha/*Industry*		2019	2020	2021[x]	2022[xx]
(1)		(3)	(4)	(5)	(6)
7	Industri Kertas dan Barang dari Kertas; Percetakan dan Reproduksi Media Rekaman/*Manufacture of Paper and Paper Products; Printing and Reproduction of Recorded Media*	11,77	-2,48	5,01	6,51
8	Industri Kimia, Farmasi, dan Obat Tradisional/ *Manufacture of Chemicals, Pharmaceuticals, and Botanical Products*	7,54	2,51	4,93	4,71
9	Industri Karet; Barang dari Karet dan Plastik/ *Manufacture of Rubber; Rubber Products and Plastics Products*	-2,57	-1,46	-3,69	9,74
10	Industri Barang Galian bukan Logam/*Manufacture of Other Non-Metallic Mineral Products*	5,94	-0,38	-0,93	6,37
11	Industri Logam Dasar/ *Manufacture of Basic Metals*	...	...	...	...
12	Industri Barang Logam; Komputer, Barang Elektronik, Optik; dan Peralatan Listrik/ *Manufacture of Fabricated Metal Products; Electronic, Computer, and Optical Products; and Electrical Equipment*	4,86	1,55	-0,58	7,16

https://kaltim.bps.go.id

Lanjutan Tabel/*Continued Table* 13.1.4

Lapangan Usaha/*Industry*	2019	2020	2021[x]	2022[xx]
(1)	(3)	(4)	(5)	(6)
13 Industri Mesin dan Perlengkapan/*Manufacture of Machinery and Equipment*	3,79	1,45	5,72	4,77
14 Industri Alat Angkutan/*Manufacture of Transport Equipment*	6,29	3,92	0,19	4,58
15 Industri Furnitur/*Manufacture of Furniture*	6,34	-4,86	1,13	9,31
16 Industri Pengolahan Lainnya; Jasa Reparasi dan Pemasangan Mesin dan Peralatan/*Other Manufacturing; Repair and Installation of Machinery and Equipment*	0,75	-2,31	3,42	3,63
D Pengadaan Listrik dan Gas/*Electricity and Gas*	8,74	11,47	2,34	3,84
1 Ketenagalistrikan/*Electricity*	8,72	11,55	1,20	3,46
2 Pengadaan Gas dan Produksi Es/*Manufacture of Gas and Production of Ice*	9,92	6,62	74,67	17,86
E Pengadaan Air; Pengelolaan Sampah, Limbah, dan Daur Ulang/*Water Supply; Sewerage, Waste Management, and Remediation Activities*	4,84	5,33	4,24	7,58
F Konstruksi/*Construction*	6,39	-0,87	3,94	7,79
G Perdagangan Besar dan Eceran; Reparasi Mobil dan Sepeda Motor/*Wholesale and Retail Trade; Repair of Motor Vehicles and Motorcycles*	4,82	0,57	4,24	6,81

https://kaltim.bps.go.id

Lanjutan Tabel/*Continued Table* 13.1.4

Lapangan Usaha/*Industry*		2019	2020	2021[x]	2022[xx]
(1)		(3)	(4)	(5)	(6)
1	Perdagangan Mobil, Sepeda Motor dan Reparasinya/ *Wholesale and Retail Trade and Repair of Motor Vehicles and Motorcycles*	3,26	-2,35	-0,77	4,39
2	Perdagangan Besar dan Eceran, Bukan Mobil dan Sepeda Motor/*Wholesale and Retail Trade Except of Motor Vehicles and Motorcycles*	4,99	0,89	4,77	7,05
H	Transportasi dan Pergudangan/ *Transportation and Storage*	2,00	-6,58	2,91	11,96
1	Angkutan Rel/*Railways Transport*	...	...	...	...
2	Angkutan Darat/*Land Transport*	3,49	-3,83	3,27	7,21
3	Angkutan Laut/*Sea Transport*	3,09	0,82	5,35	6,85
4	Angkutan Sungai, Danau, dan Penyeberangan/*River, Lake, and Ferry Transport*	4,75	-9,76	3,32	18,62
5	Angkutan Udara/*Air Transport*	-4,76	-27,29	-4,50	35,71
6	Pergudangan dan Jasa Penunjang Angkutan; Pos dan Kurir/*Warehousing and Support Services for Transportation; Postal and Courier*	4,47	1,57	4,63	6,03

https://kaltim.bps.go.id

Lanjutan Tabel/*Continued Table* 13.1.4

Lapangan Usaha/*Industry*		2019	2020	2021[x]	2022[xx]
(1)		(3)	(4)	(5)	(6)
I	Penyediaan Akomodasi dan Makan Minum/*Accommodation and Food Service Activities*	6,37	-5,34	2,07	9,16
	1 Penyediaan Akomodasi/ *Accommodation*	6,01	-12,14	4,56	8,46
	2 Penyediaan Makan Minum/ *Food and Beverage Service Activities*	6,43	-4,14	1,67	9,27
J	Informasi dan Komunikasi/ *Information and Communication*	6,27	7,56	7,86	7,98
K	Jasa Keuangan dan Asuransi/ *Financial and Insurance Activities*	3,17	2,47	2,55	9,46
	1 Jasa Perantara Keuangan/ *Financial Intermediary Services*	2,86	4,11	2,77	12,45
	2 Asuransi dan Dana Pensiun/ *Insurance and Pension Fund*	4,48	2,93	3,18	3,47
	3 Jasa Keuangan Lainnya/ *Other Financial Services*	3,20	-2,67	1,41	4,43
	4 Jasa Penunjang Keuangan/ *Financial Supporting Service*	5,68	-4,29	2,21	6,26
L	Real Estat/*Real Estate Activities*	1,52	0,69	-0,72	2,51
M,N	Jasa Perusahaan/*Business Activities*	2,48	-3,14	2,46	5,36
O	Administrasi Pemerintahan, Pertahanan, dan Jaminan Sosial Wajib/*Public Administration and Defence; Compulsory Social Security*	4,11	-3,83	1,98	7,63
P	Jasa Pendidikan/*Education*	3,78	2,96	2,42	3,49

https://kaltim.bps.go.id

Lanjutan Tabel/*Continued Table* 13.1.4

Lapangan Usaha/*Industry*		2019	2020	2021[x]	2022[xx]
(1)		(3)	(4)	(5)	(6)
Q	Jasa Kesehatan dan Kegiatan Sosial/*Human Health and Social Work Activities*	5,20	20,22	13,43	4,86
R,S,T,U	Jasa Lainnya/*Other Services Activities*	6,57	-3,01	1,17	6,96
Produk Domestik Regional Bruto ***Gross Regional Domestic Product***		**4,70**	**-2,90**	**2,55**	**4,48**

Sumber/*Source*: BPS, berbagai sensus, survei dan sumber lain/*BPS-Statistics Indonesia, various census, survey, and other sources*

https://kaltim.bps.go.id

Tabel / *Table* 13.1.5 Indeks Harga Implisit Produk Domestik Regional Bruto Menurut Lapangan Usaha di Provinsi Kalimantan Timur (2010=100), 2018–2022
Implicit Price Index of Gross Regional Domestic Product by Industry in Kalimantan Timur Province (2010=100), 2018–2022

Lapangan Usaha/*Industry*	2018	2019	2020	2021[x]	2022[xx]
(1)	(2)	(3)	(4)	(5)	(6)
A Pertanian, Kehutanan, dan Perikanan/*Agriculture, Forestry, and Fishing*	156,03	155,60	161,85	179,05	192,85
1 Pertanian, Peternakan, Perburuan, dan Jasa Pertanian/*Agriculture, Livestock, Hunting, and Agriculture Services*	160,52	158,51	166,75	190,25	207,52
a. Tanaman Pangan/*Food Crops*	137,37	141,40	144,67	143,24	149,75
b. Tanaman Hortikultura/*Horticultural Crops*	134,00	138,46	141,29	143,08	153,40
c. Tanaman Perkebunan/*Plantation Crops*	168,59	164,70	174,57	204,01	223,31
d. Peternakan/*Livestock*	123,74	128,10	130,23	133,39	141,46
e. Jasa Pertanian dan Perburuan/*Agriculture Services and Hunting*	124,60	128,61	133,21	138,04	145,56
2 Kehutanan dan Penebangan Kayu/*Forestry and Logging*	152,78	155,23	158,32	165,22	172,60
3 Perikanan/*Fishing*	144,13	146,50	148,56	153,44	160,81
B Pertambangan dan Penggalian/*Mining and Quarrying*	135,69	127,11	112,53	137,81	207,88
1 Pertambangan Minyak, Gas, dan Panas Bumi/*Crude Petroleum, Natural Gas, and Geothermal*	114,38	108,02	94,55	119,06	150,47
2 Pertambangan Batubara dan Lignit/*Coal and Lignite Mining*	140,97	130,18	113,47	140,71	224,12
3 Pertambangan Bijih Logam/*Iron Ore Mining*	146,15	149,85	162,11	165,62	169,66

https://kaltim.bps.go.id

Lanjutan Tabel/*Continued Table* 13.1.5

Lapangan Usaha/*Industry*		2018	2019	2020	2021[x]	2022[xx]
(1)		(2)	(3)	(4)	(5)	(6)
4	Pertambangan dan Penggalian Lainnya/*Other Mining and Quarrying*	139,32	142,76	145,68	148,91	153,45
C	Industri Pengolahan/ *Manufacturing*	119,09	120,43	123,06	128,70	139,12
1	Industri Batubara dan Pengilangan Migas/ *Manufacture of Coal and Refined Petroleum Products*	106,04	106,04	106,03	108,20	116,24
2	Industri Makanan dan Minuman/*Manufacture of Food Products and Beverages*	156,43	151,06	166,16	192,53	207,01
3	Industri Pengolahan Tembakau/*Manufacture of Tobacco Products*					
4	Industri Tekstil dan Pakaian Jadi/*Manufacture of Textiles and Wearing Apparel*	146,67	152,60	156,42	159,56	164,77
5	Industri Kulit, Barang dari Kulit, dan Alas Kaki/ *Manufacture of Leather and Related Products, and Footwear*	130,32	133,09	135,12	136,57	142,10
6	Industri Kayu, Barang dari Kayu dan Gabus; dan Barang Anyaman dari Bambu, Rotan, dan Sejenisnya/*Manufacture of Wood and Products of Wood and Cork; and Articles of Straw and Plaiting Materials*	129,78	132,38	130,65	132,54	138,64

https://kaltim.bps.go.id

Lanjutan Tabel/*Continued Table* 13.1.5

Lapangan Usaha/*Industry*	2018	2019	2020	2021[x]	2022[xx]
(1)	(2)	(3)	(4)	(5)	(6)
7 Industri Kertas dan Barang dari Kertas; Percetakan dan Reproduksi Media Rekaman/ *Manufacture of Paper and Paper Products; Printing and Reproduction of Recorded Media*	131,94	134,37	136,93	140,86	150,41
8 Industri Kimia, Farmasi, dan Obat Tradisional/*Manufacture of Chemicals, Pharmaceuticals, and Botanical Products*	149,47	155,22	159,19	166,52	184,93
9 Industri Karet; Barang dari Karet dan Plastik/*Manufacture of Rubber; Rubber Products and Plastics Products*	109,70	113,28	111,12	117,80	121,71
10 Industri Barang Galian bukan Logam/*Manufacture of Other Non-Metallic Mineral Products*	139,70	143,59	145,54	152,17	160,16
11 Industri Logam Dasar/ *Manufacture of Basic Metals*					
12 Industri Barang Logam; Komputer, Barang Elektronik, Optik; dan Peralatan Listrik/ *Manufacture of Fabricated Metal Products; Electronic, Computer, and Optical Products; and Electrical Equipment*	135,48	140,77	143,55	148,97	154,88
13 Industri Mesin dan Perlengkapan/*Manufacture of Machinery and Equipment*	136,45	140,51	143,02	146,20	150,66
14 Industri Alat Angkutan/ *Manufacture of Transport Equipment*	128,01	130,12	131,63	134,16	136,47

https://kaltim.bps.go.id

Lanjutan Tabel/*Continued Table* 13.1.5

	Lapangan Usaha/*Industry*	2018	2019	2020	2021[x]	2022[xx]
	(1)	(2)	(3)	(4)	(5)	(6)
	15 Industri Furnitur/*Manufacture of Furniture*	145,08	147,79	152,08	154,50	156,22
	16 Industri Pengolahan Lainnya; Jasa Reparasi dan Pemasangan Mesin dan Peralatan/*Other Manufacturing; Repair and Installation of Machinery and Equipment*	139,48	142,42	144,91	148,44	151,86
D	Pengadaan Listrik dan Gas/*Electricity and Gas*	120,33	121,25	121,33	121,76	125,31
	1 Ketenagalistrikan/*Electricity*	119,93	120,83	120,88	120,80	124,25
	2 Pengadaan Gas dan Produksi Es/*Manufacture of Gas and Production of Ice*	144,79	147,32	149,68	157,24	159,83
E	Pengadaan Air; Pengelolaan Sampah, Limbah, dan Daur Ulang/*Water Supply; Sewerage, Waste Management, and Remediation Activities*	128,64	130,68	131,67	134,77	136,61
F	Konstruksi/*Construction*	158,50	163,20	163,78	168,39	177,86
G	Perdagangan Besar dan Eceran; Reparasi Mobil dan Sepeda Motor/*Wholesale and Retail Trade; Repair of Motor Vehicles and Motorcycles*	137,18	142,28	144,27	146,99	157,77
	1 Perdagangan Mobil, Sepeda Motor dan Reparasinya/*Wholesale and Retail Trade and Repair of Motor Vehicles and Motorcycles*	138,96	142,83	144,14	145,87	152,99

https://kaltim.bps.go.id

Lanjutan Tabel/*Continued Table* 13.1.5

Lapangan Usaha/*Industry*		2018	2019	2020	2021[x]	2022[xx]
(1)		(2)	(3)	(4)	(5)	(6)
	2 Perdagangan Besar dan Eceran, Bukan Mobil dan Sepeda Motor/*Wholesale and Retail Trade Except of Motor Vehicles and Motorcycles*	136,99	142,22	144,28	147,10	158,24
H	Transportasi dan Pergudangan/*Transportation and Storage*	164,95	169,19	166,16	169,89	189,40
	1 Angkutan Rel/*Railways Transport*					
	2 Angkutan Darat/*Land Transport*	124,40	127,11	128,75	132,09	140,90
	3 Angkutan Laut/*Sea Transport*	132,68	137,84	139,16	139,00	144,77
	4 Angkutan Sungai, Danau, dan Penyeberangan/*River, Lake, and Ferry Transport*	152,84	156,74	161,06	167,55	171,71
	5 Angkutan Udara/*Air Transport*	224,91	238,18	230,93	237,56	292,86
	6 Pergudangan dan Jasa Penunjang Angkutan; Pos dan Kurir/*Warehousing and Support Services for Transportation; Postal and Courier*	165,90	168,19	171,15	177,55	187,75
I	Penyediaan Akomodasi dan Makan Minum/*Accommodation and Food Service Activities*	149,65	154,18	157,71	159,96	164,30
	1 Penyediaan Akomodasi/*Accommodation*	146,04	149,57	149,04	150,94	155,76
	2 Penyediaan Makan Minum/*Food and Beverage Service Activities*	150,29	154,99	159,11	161,46	165,72
J	Informasi dan Komunikasi/*Information and Communication*	109,50	111,70	112,62	113,48	114,16
K	Jasa Keuangan dan Asuransi/*Financial and Insurance Activities*	143,92	146,66	146,97	153,61	166,99

https://kaltim.bps.go.id

Lanjutan Tabel/*Continued Table* 13.1.5

Lapangan Usaha/*Industry*		2018	2019	2020	2021[x]	2022[xx]
(1)		(2)	(3)	(4)	(5)	(6)
1	Jasa Perantara Keuangan/ *Financial Intermediary Services*	147,95	150,46	149,53	158,68	175,02
2	Asuransi dan Dana Pensiun/ *Insurance and Pension Fund*	139,55	143,54	146,94	150,35	158,55
3	Jasa Keuangan Lainnya/*Other Financial Services*	135,10	137,73	138,95	139,96	145,83
4	Jasa Penunjang Keuangan/ *Financial Supporting Service*	136,54	141,93	143,18	143,33	149,16
L	Real Estat/*Real Estate Activities*	131,88	135,07	135,82	137,32	139,91
M,N	Jasa Perusahaan/*Business Activities*	145,00	147,41	150,04	151,90	157,91
O	Administrasi Pemerintahan, Pertahanan, dan Jaminan Sosial Wajib/*Public Administration and Defence; Compulsory Social Security*	155,36	157,48	160,36	162,77	165,57
P	Jasa Pendidikan/*Education*	149,07	155,13	161,83	166,30	171,01
Q	Jasa Kesehatan dan Kegiatan Sosial/*Human Health and Social Work Activities*	145,10	151,66	156,61	160,70	165,30
R,S,T,U	Jasa Lainnya/*Other Services Activities*	156,70	162,52	165,82	170,76	178,77
Produk Domestik Regional Bruto ***Gross Regional Domestic Product***		**136,76**	**134,11**	**128,65**	**143,79**	**182,02**

Sumber/*Source*: BPS, berbagai sensus, survei dan sumber lain/*BPS-Statistics Indonesia, various census, survey, and other sources*

https://kaltim.bps.go.id

Tabel / *Table* 13.1.6 Laju Implisit Produk Domestik Regional Bruto Menurut Lapangan Usaha di Provinsi Kalimantan Timur (2010=100) (persen), 2019–2022
Implicit Rate of Gross Regional Domestic Product by Industry in Kalimantan Timur Province (2010=100) (percent), 2019–2022

	Lapangan Usaha/*Industry*	2019	2020	2021[x]	2022[xx]
	(1)	(2)	(3)	(4)	(5)
A	Pertanian, Kehutanan, dan Perikanan/*Agriculture, Forestry, and Fishing*	-0,28	4,02	10,62	7,71
	1 Pertanian, Peternakan, Perburuan, dan Jasa Pertanian/*Agriculture, Livestock, Hunting, and Agriculture Services*	-1,26	5,20	14,10	9,08
	a. Tanaman Pangan/*Food Crops*	2,94	2,31	-0,99	4,54
	b. Tanaman Hortikultura/*Horticultural Crops*	3,33	2,04	1,26	7,21
	c. Tanaman Perkebunan/*Plantation Crops*	-2,31	5,99	16,86	9,46
	d. Peternakan/*Livestock*	3,52	1,66	2,43	6,04
	e. Jasa Pertanian dan Perburuan/*Agriculture Services and Hunting*	3,22	3,58	3,62	5,45
	2 Kehutanan dan Penebangan Kayu/*Forestry and Logging*	1,60	1,99	4,36	4,47
	3 Perikanan/*Fishing*	1,64	1,41	3,28	4,80
B	Pertambangan dan Penggalian/*Mining and Quarrying*	-6,32	-11,47	22,46	50,85
	1 Pertambangan Minyak, Gas, dan Panas Bumi/*Crude Petroleum, Natural Gas, and Geothermal*	-5,56	-12,46	25,92	26,39
	2 Pertambangan Batubara dan Lignit/*Coal and Lignite Mining*	-7,65	-12,84	24,01	59,28
	3 Pertambangan Bijih Logam/*Iron Ore Mining*	2,53	8,18	2,17	2,44

https://kaltim.bps.go.id

Lanjutan Tabel/*Continued Table* 13.1.6

Lapangan Usaha/*Industry*		2019	2020	2021[x]	2022[xx]
(1)		(2)	(3)	(4)	(5)
4	Pertambangan dan Penggalian Lainnya/*Other Mining and Quarrying*	2,47	2,05	2,21	3,05
C	Industri Pengolahan/ *Manufacturing*	1,13	2,18	4,58	8,10
1	Industri Batubara dan Pengilangan Migas/ *Manufacture of Coal and Refined Petroleum Products*	-0,01	-0,01	2,05	7,42
2	Industri Makanan dan Minuman/*Manufacture of Food Products and Beverages*	-3,43	9,99	15,87	7,52
3	Industri Pengolahan Tembakau/*Manufacture of Tobacco Products*				
4	Industri Tekstil dan Pakaian Jadi/*Manufacture of Textiles and Wearing Apparel*	4,04	2,51	2,01	3,26
5	Industri Kulit, Barang dari Kulit, dan Alas Kaki/ *Manufacture of Leather and Related Products, and Footwear*	2,12	1,53	1,07	4,05
6	Industri Kayu, Barang dari Kayu dan Gabus; dan Barang Anyaman dari Bambu, Rotan, dan Sejenisnya/*Manufacture of Wood and Products of Wood and Cork; and Articles of Straw and Plaiting Materials*	2,00	-1,31	1,44	4,60

https://kaltim.bps.go.id

Lanjutan Tabel/*Continued Table* 13.1.6

Lapangan Usaha/*Industry*	2019	2020	2021[x]	2022[xx]
(1)	(2)	(3)	(4)	(5)
7 Industri Kertas dan Barang dari Kertas; Percetakan dan Reproduksi Media Rekaman/ *Manufacture of Paper and Paper Products; Printing and Reproduction of Recorded Media*	1,84	1,90	2,87	6,78
8 Industri Kimia, Farmasi, dan Obat Tradisional/*Manufacture of Chemicals, Pharmaceuticals, and Botanical Products*	3,85	2,56	4,60	11,05
9 Industri Karet; Barang dari Karet dan Plastik/*Manufacture of Rubber; Rubber Products and Plastics Products*	3,26	-1,90	6,01	3,32
10 Industri Barang Galian bukan Logam/*Manufacture of Other Non-Metallic Mineral Products*	2,78	1,36	4,55	5,25
11 Industri Logam Dasar/ *Manufacture of Basic Metals*				
12 Industri Barang Logam; Komputer, Barang Elektronik, Optik; dan Peralatan Listrik/ *Manufacture of Fabricated Metal Products; Electronic, Computer, and Optical Products; and Electrical Equipment*	3,90	1,98	3,77	3,97
13 Industri Mesin dan Perlengkapan/*Manufacture of Machinery and Equipment*	2,98	1,79	2,23	3,05
14 Industri Alat Angkutan/ *Manufacture of Transport Equipment*	1,64	1,16	1,92	1,73

https://kaltim.bps.go.id

Lanjutan Tabel/*Continued Table* 13.1.6

Lapangan Usaha/*Industry*		2019	2020	2021[x]	2022[xx]
(1)		(2)	(3)	(4)	(5)
	15 Industri Furnitur/*Manufacture of Furniture*	1,87	2,90	1,59	1,12
	16 Industri Pengolahan Lainnya; Jasa Reparasi dan Pemasangan Mesin dan Peralatan/*Other Manufacturing; Repair and Installation of Machinery and Equipment*	2,10	1,75	2,44	2,30
D	Pengadaan Listrik dan Gas/*Electricity and Gas*	0,77	0,06	0,36	2,91
	1 Ketenagalistrikan/*Electricity*	0,75	0,05	-0,07	2,85
	2 Pengadaan Gas dan Produksi Es/*Manufacture of Gas and Production of Ice*	1,75	1,60	5,05	1,65
E	Pengadaan Air; Pengelolaan Sampah, Limbah, dan Daur Ulang/*Water Supply; Sewerage, Waste Management, and Remediation Activities*	1,58	0,76	2,35	1,36
F	Konstruksi/*Construction*	2,96	0,36	2,81	5,63
G	Perdagangan Besar dan Eceran; Reparasi Mobil dan Sepeda Motor/*Wholesale and Retail Trade; Repair of Motor Vehicles and Motorcycles*	3,71	1,40	1,88	7,34
	1 Perdagangan Mobil, Sepeda Motor dan Reparasinya/*Wholesale and Retail Trade and Repair of Motor Vehicles and Motorcycles*	2,79	0,92	1,20	4,88

https://kaltim.bps.go.id

Lanjutan Tabel/*Continued Table* 13.1.6

Lapangan Usaha/*Industry*		2019	2020	2021[x]	2022[xx]
(1)		(2)	(3)	(4)	(5)
	2 Perdagangan Besar dan Eceran, Bukan Mobil dan Sepeda Motor/*Wholesale and Retail Trade Except of Motor Vehicles and Motorcycles*	3,82	1,45	1,95	7,57
H	Transportasi dan Pergudangan/*Transportation and Storage*	2,57	-1,79	2,25	11,48
	1 Angkutan Rel/*Railways Transport*				
	2 Angkutan Darat/*Land Transport*	2,18	1,29	2,60	6,67
	3 Angkutan Laut/*Sea Transport*	3,89	0,96	-0,12	4,16
	4 Angkutan Sungai, Danau, dan Penyeberangan/*River, Lake, and Ferry Transport*	2,55	2,75	4,03	2,48
	5 Angkutan Udara/*Air Transport*	5,90	-3,05	2,87	23,28
	6 Pergudangan dan Jasa Penunjang Angkutan; Pos dan Kurir/*Warehousing and Support Services for Transportation; Postal and Courier*	1,38	1,76	3,74	5,74
I	Penyediaan Akomodasi dan Makan Minum/*Accommodation and Food Service Activities*	3,03	2,29	1,42	2,72
	1 Penyediaan Akomodasi/*Accommodation*	2,41	-0,35	1,27	3,19
	2 Penyediaan Makan Minum/*Food and Beverage Service Activities*	3,13	2,66	1,47	2,64
J	Informasi dan Komunikasi/*Information and Communication*	2,02	0,82	0,76	0,60

https://kaltim.bps.go.id

Lanjutan Tabel/*Continued Table* 13.1.6

Lapangan Usaha/*Industry*		2019	2020	2021[x]	2022[xx]
(1)		(2)	(3)	(4)	(5)
K	Jasa Keuangan dan Asuransi/ *Financial and Insurance Activities*	1,91	0,21	4,52	8,71
	1 Jasa Perantara Keuangan/ *Financial Intermediary Services*	1,70	-0,62	6,12	10,29
	2 Asuransi dan Dana Pensiun/ *Insurance and Pension Fund*	2,86	2,37	2,32	5,46
	3 Jasa Keuangan Lainnya/*Other Financial Services*	1,95	0,89	0,72	4,20
	4 Jasa Penunjang Keuangan/ *Financial Supporting Service*	3,95	0,88	0,11	4,06
L	Real Estat/*Real Estate Activities*	2,42	0,55	1,11	1,88
M,N	Jasa Perusahaan/*Business Activities*	1,66	1,78	1,24	3,96
O	Administrasi Pemerintahan, Pertahanan, dan Jaminan Sosial Wajib/*Public Administration and Defence; Compulsory Social Security*	1,36	1,83	1,50	1,71
P	Jasa Pendidikan/*Education*	4,07	4,32	2,76	2,83
Q	Jasa Kesehatan dan Kegiatan Sosial/*Human Health and Social Work Activities*	4,52	3,27	2,61	2,86
R,S,T,U	Jasa Lainnya/*Other Services Activities*	3,72	2,03	2,98	4,69
Produk Domestik Regional Bruto ***Gross Regional Domestic Product***		**-1,93**	**-4,07**	**11,77**	**26,59**

Sumber/*Source*: BPS, berbagai sensus, survei dan sumber lain/*BPS-Statistics Indonesia, various census, survey, and other sources*

https://kaltim.bps.go.id

Tabel / *Table* 13.1.7 **Produk Domestik Regional Bruto Atas Dasar Harga Berlaku Menurut Jenis Pengeluaran di Provinsi Kalimantan Timur (miliar rupiah), 2018–2022**
Gross Regional Domestic Product at Current Market Prices by Type of Expenditure in Kalimantan Timur Province (billion rupiahs), 2018–2022

Jenis Pengeluaran/*Type of Expenditure*	2018	2019	2020	2021[x]	2022[xx]
(1)	(2)	(3)	(4)	(5)	(6)
Pengeluaran Konsumsi Rumah Tangga/*Household Consumption Expenditure*	102 584,20	109 767,66	110 821,28	115 053,40	125 598,38
Pengeluaran Konsumsi LNPRT/*NPISH Consumption Expenditure*	2 958,20	3 239,36	3 248,32	3 419,27	3 689,59
Pengeluaran Konsumsi Pemerintah/ *Government Consumption Expenditure*	23 760,62	26 360,55	27 129,17	28 315,36	31 283,12
Pembentukan Modal Tetap Bruto/ *Gross Fixed Capital Formation*	173 474,79	188 079,94	188 258,10	209 951,00	232 491,11
Perubahan Inventori/*Changes in Inventories*	1 613,95	768,36	1 228,65	383,61	401,29
Net Ekspor Barang dan Jasa/ *Net Exports of Goods and Services*	331 106,93	324 264,39	277 058,96	339 461,86	527 869,49
Produk Domestik Regional Bruto *Gross Regional Domestic Product*	**635 498,68**	**652 480,26**	**607 744,49**	**696 584,50**	**921 332,98**

Sumber/*Source*: BPS, berbagai sensus, survei dan sumber lain/*BPS-Statistics Indonesia, various census, survey, and other sources*

https://kaltim.bps.go.id

Tabel / *Table* 13.1.8 Produk Domestik Regional Bruto Atas Dasar Harga Konstan 2010 Menurut Jenis Pengeluaran di Provinsi Kalimantan Timur (miliar rupiah), 2018–2022
Gross Regional Domestic Product at 2010 Constant Market Prices by Type of Expenditure in Kalimantan Timur Province (billion rupiahs), 2018–2022

Jenis Pengeluaran/*Type of Expenditure*	2018	2019	2020	2021[x]	2022[xx]
(1)	(2)	(3)	(4)	(5)	(6)
Pengeluaran Konsumsi Rumah Tangga/*Household Consumption Expenditure*	68 946,19	71 119,26	70 816,35	71 688,05	74 132,68
Pengeluaran Konsumsi LNPRT/*NPISH Consumption Expenditure*	1 934,45	2 065,42	2 044,93	2 058,43	2 120,87
Pengeluaran Konsumsi Pemerintah/ *Government Consumption Expenditure*	14 137,07	15 283,75	14 985,42	15 439,04	16 748,36
Pembentukan Modal Tetap Bruto/ *Gross Fixed Capital Formation*	119 779,85	125 537,61	124 207,97	133 824,11	141 144,67
Perubahan Inventori/*Changes in Inventories*	930,47	466,07	817,39	244,13	248,80
Net Ekspor Barang dan Jasa/ *Net Exports of Goods and Services*	258 966,38	272 051,07	259 521,27	261 185,12	271 763,52
Produk Domestik Regional Bruto *Gross Regional Domestic Product*	**464 694,43**	**486 523,18**	**472 393,33**	**484 438,88**	**506 158,91**

Sumber/*Source*: BPS, berbagai sensus, survei dan sumber lain/*BPS-Statistics Indonesia, various census, survey, and other sources*

https://kaltim.bps.go.id

Tabel / *Table* 13.1.9 Distribusi Persentase Produk Domestik Regional Bruto Atas Dasar Harga Berlaku Menurut Jenis Pengeluaran di Provinsi Kalimantan Timur, 2018–2022
Percentage Distribution of Gross Regional Domestic Product at Current Market Prices by Type of Expenditure in Kalimantan Timur Province, 2018–2022

Jenis Pengeluaran/*Type of Expenditure*	2018	2019	2020	2021[x]	2022[xx]
(1)	(2)	(3)	(4)	(5)	(6)
Pengeluaran Konsumsi Rumah Tangga/*Household Consumption Expenditure*	16,14	16,82	18,23	16,52	13,63
Pengeluaran Konsumsi LNPRT/*NPISH Consumption Expenditure*	0,47	0,50	0,53	0,49	0,40
Pengeluaran Konsumsi Pemerintah/ *Government Consumption Expenditure*	3,74	4,04	4,46	4,06	3,40
Pembentukan Modal Tetap Bruto/ *Gross Fixed Capital Formation*	27,30	28,83	30,98	30,14	25,23
Perubahan Inventori/*Changes in Inventories*	0,25	0,12	0,20	0,06	0,04
Net Ekspor Barang dan Jasa/ *Net Exports of Goods and Services*	52,10	49,70	45,59	48,73	57,29
Produk Domestik Regional Bruto *Gross Regional Domestic Product*	**100,00**	**100,00**	**100,00**	**100,00**	**100,00**

Sumber/*Source*: BPS, berbagai sensus, survei dan sumber lain/*BPS-Statistics Indonesia, various census, survey, and other sources*

https://kaltim.bps.go.id

Tabel / *Table* 13.1.10 Laju Pertumbuhan Produk Domestik Bruto Atas Dasar Harga Konstan 2010 Menurut Jenis Pengeluaran di Provinsi Kalimantan Timur (persen), 2019–2022
Growth Rate of Gross Regional Domestic Product at 2010 Constant Market Prices by Type of Expenditure in Kalimantan Timur Province (percent), 2019–2022

Jenis Pengeluaran/*Type of Expenditure*	2019	2020	2021[x]	2022[xx]
(1)	(2)	(3)	(4)	(5)
Pengeluaran Konsumsi Rumah Tangga/*Household Consumption Expenditure*	3,15	-0,43	1,23	3,41
Pengeluaran Konsumsi LNPRT/*NPISH Consumption Expenditure*	6,77	-0,99	0,66	3,03
Pengeluaran Konsumsi Pemerintah/ *Government Consumption Expenditure*	8,11	-1,95	3,03	8,48
Pembentukan Modal Tetap Bruto/ *Gross Fixed Capital Formation*	4,81	-1,06	7,74	5,47
Perubahan Inventori/*Changes in Inventories*	-	-	-	-
Net Ekspor Barang dan Jasa/ *Net Exports of Goods and Services*	5,05	-4,61	0,64	4,05
Produk Domestik Regional Bruto *Gross Regional Domestic Product*	**4,70**	**-2,90**	**2,55**	**4,48**

Sumber/*Source*: BPS, berbagai sensus, survei dan sumber lain/*BPS-Statistics Indonesia, various census, survey, and other sources*

https://kaltim.bps.go.id

13.2 PRODUK DOMESTIK REGIONAL BRUTO KABUPATEN/KOTA
REGENCY/MUNICIPAL GROSS REGIONAL DOMESTIC PRODUCT

Tabel / *Table* 13.2.1 Produk Domestik Regional Bruto Atas Dasar Harga Berlaku Menurut Kabupaten/ Kota di Provinsi Kalimantan Timur (miliar rupiah), 2018–2022
Gross Regional Domestic Product at Current Market Prices by Regency/Municipality in Kalimantan Timur Province (billion rupiahs), 2018–2022

Kabupaten/Kota *Regency/Municipality*	2018	2019	2020	2021[x]	2022[xx]
(1)	(2)	(3)	(4)	(5)	(6)
Kabupaten/*Regency*					
1 Paser	48 054,12	48 025,89	43 234,51	53 887,95	76 201,78
2 Kutai Barat	28 353,17	29 135,15	27 169,27	32 093,14	43 409,06
3 Kutai Kartanegara	161 920,39	162 105,54	149 045,20	177 416,58	240 402,39
4 Kutai Timur	127 935,40	133 873,51	115 555,66	136 617,57	211 094,48
5 Berau	37 661,47	39 104,69	35 450,85	43 036,48	60 155,56
6 Penajam Paser Utara	8 877,83	9 124,94	9 050,58	10 089,64	13 187,39
7 Mahakam Ulu	2 511,28	2 718,23	2 765,99	2 972,87	3 169,29
Kota/*Municipality*					
1 Balikpapan	97 699,38	105 138,57	103 918,75	111 382,20	127 325,67
2 Samarinda	63 564,69	67 604,54	66 526,91	71 170,55	83 335,59
3 Bontang	58 785,89	58 006,66	55 664,04	57 949,63	63 109,98

Sumber/*Source*: BPS dan sumber lain/*BPS-Statistics Indonesia and other sources*

https://kaltim.bps.go.id

Tabel / *Table* 13.2.2 Produk Domestik Regional Bruto Atas Dasar Harga Konstan 2010 Menurut Kabupaten/Kota di Provinsi Kalimantan Timur (miliar rupiah), 2018–2022
Gross Regional Domestic Product at 2010 Constant Market Prices by Regency/Municipality in Kalimantan Timur Province (billion rupiahs), 2018–2022

Kabupaten/Kota *Regency/Municipality*	2018	2019	2020	2021[x]	2022[xx]
(1)	(2)	(3)	(4)	(5)	(6)
Kabupaten/*Regency*					
1 Paser	34 362,05	35 734,75	34 712,07	36 581,32	36 980,15
2 Kutai Barat	20 108,76	21 253,83	20 644,38	21 509,56	22 535,73
3 Kutai Kartanegara	121 509,48	126 272,37	120 953,68	124 197,10	128 805,43
4 Kutai Timur	88 582,49	95 815,41	92 868,68	92 039,29	97 174,42
5 Berau	26 769,40	28 275,57	27 337,09	28 802,65	29 940,78
6 Penajam Paser Utara	6 590,45	6 762,58	6 604,62	6 492,78	7 433,74
7 Mahakam Ulu	1 675,32	1 767,80	1 763,93	1 786,29	1 802,46
Kota/*Municipality*					
1 Balikpapan	79 807,11	83 793,41	83 034,71	86 817,89	91 104,44
2 Samarinda	43 323,57	45 491,36	45 041,33	46 294,41	49 342,39
3 Bontang	41 316,22	40 427,70	39 320,23	39 949,08	40 931,39

Sumber/*Source*: BPS dan sumber lain/*BPS-Statistics Indonesia and other sources*

https://kaltim.bps.go.id

Tabel 13.2.3 ***Table***

Distribusi Persentase Produk Domestik Regional Bruto Atas Dasar Harga Berlaku Menurut Kabupaten/Kota di Provinsi Kalimantan Timur, 2018–2022
Percentage Distribution of Gross Regional Domestic Product at Current Market Prices by Regency/Municipality in Kalimantan Timur Province, 2018–2022

Kabupaten/Kota *Regency/Municipality*	2018	2019	2020	2021[x]	2022[xx]
(1)	(2)	(3)	(4)	(5)	(6)
Kabupaten/*Regency*					
1 Paser	7,56	7,33	7,11	7,74	8,27
2 Kutai Barat	4,46	4,45	4,47	4,61	4,71
3 Kutai Kartanegara	25,48	24,76	24,50	25,47	26,09
4 Kutai Timur	20,14	20,44	18,99	19,61	22,91
5 Berau	5,93	5,97	5,83	6,18	6,53
6 Penajam Paser Utara	1,40	1,39	1,49	1,45	1,43
7 Mahakam Ulu	0,40	0,42	0,45	0,43	0,34
Kota/*Municipality*					
1 Balikpapan	15,38	16,06	17,08	15,99	13,82
2 Samarinda	10,00	10,32	10,94	10,22	9,04
3 Bontang	9,25	8,86	9,15	8,32	6,85

Sumber/*Source*: BPS dan sumber lain/*BPS-Statistics Indonesia and other sources*

https://kaltim.bps.go.id

Tabel / *Table* 13.2.4 Laju Pertumbuhan Produk Domestik Regional Bruto Atas Dasar Harga Konstan 2010 Menurut Kabupaten/Kota di Provinsi Kalimantan Timur (persen), 2019–2022
Growth Rate of Gross Regional Domestic Product at 2010 Constant Market Prices by Regency/Municipality in Kalimantan Timur Province (percent), 2019–2022

Kabupaten/Kota *Regency/Municipality*	2019	2020	2021[x]	2022[xx]
(1)	(2)	(3)	(4)	(5)
Kabupaten/*Regency*				
1 Paser	3,99	-2,86	5,39	1,09
2 Kutai Barat	5,69	-2,87	4,19	4,77
3 Kutai Kartanegara	3,92	-4,21	2,68	3,71
4 Kutai Timur	8,17	-3,08	-0,89	5,58
5 Berau	5,63	-3,32	5,36	3,95
6 Penajam Paser Utara	2,61	-2,34	-1,69	14,49
7 Mahakam Ulu	5,52	-0,22	1,27	0,91
Kota/*Municipality*				
1 Balikpapan	4,99	-0,91	4,56	4,94
2 Samarinda	5,00	-0,99	2,78	6,58
3 Bontang	-2,15	-2,74	1,60	2,46

Sumber/*Source*: BPS dan sumber lain/*BPS-Statistics Indonesia and other sources*

https://kaltim.bps.go.id

Tabel 13.2.5 / *Table*

Produk Domestik Regional Bruto per Kapita Atas Dasar Harga Berlaku Menurut Kabupaten/Kota di Provinsi Kalimantan Timur (ribu rupiah), 2018–2022
Per Capita Gross Regional Domestic Product at Current Market Prices by Regency/Municipality in Kalimantan Timur Province (thousand rupiahs), 2018–2022

Kabupaten/Kota *Regency/Municipality*	2018	2019	2020	2021[x]	2022[xx]
(1)	(2)	(3)	(4)	(5)	(6)
Kabupaten/*Regency*					
1 Paser	171 637	173 340	157 184	194 119	272 086
2 Kutai Barat	192 097	195 403	158 033	184 462	246 645
3 Kutai Kartanegara	210 467	212 763	204 499	241 835	325 665
4 Kutai Timur	353 735	367 110	268 798	304 162	450 268
5 Berau	166 269	173 833	143 667	170 342	232 677
6 Penajam Paser Utara	55 700	57 758	50 782	55 850	72 045
7 Mahakam Ulu	95 316	102 455	85 378	90 172	94 507
Kota/*Municipality*					
1 Balikpapan	151 301	165 694	151 313	160 196	180 960
2 Samarinda	74 078	79 951	80 363	85 597	99 824
3 Bontang	337 450	327 062	311 880	320 442	344 560

Sumber/*Source*: BPS dan sumber lain/*BPS-Statistics Indonesia and other sources*

https://kaltim.bps.go.id

Tabel 13.2.6 Produk Domestik Regional Bruto per Kapita Atas Dasar Harga Konstan 2010 Menurut Kabupaten/Kota di Provinsi Kalimantan Timur (ribu rupiah), 2018–2022
Table Per Capita Gross Regional Domestic Product at 2010 Constant Market Prices by Regency/Municipality in Kalimantan Timur Province (thousand rupiahs), 2018–2022

Kabupaten/Kota *Regency/Municipality*	2018	2019	2020	2021[x]	2022[xx]
(1)	(2)	(3)	(4)	(5)	(6)
Kabupaten/*Regency*					
1 Paser	122 733	128 977	126 200	131 776	132 041
2 Kutai Barat	136 240	142 545	120 081	123 631	128 045
3 Kutai Kartanegara	157 941	165 732	165 956	169 292	174 488
4 Kutai Timur	244 926	262 746	216 025	204 914	207 274
5 Berau	118 183	125 694	110 785	114 003	115 808
6 Penajam Paser Utara	41 349	42 805	37 058	35 940	40 612
7 Mahakam Ulu	63 587	66 632	54 447	54 181	53 749
Kota/*Municipality*					
1 Balikpapan	123 593	132 055	120 904	124 866	129 481
2 Samarinda	50 489	53 799	54 409	55 678	59 105
3 Bontang	237 169	227 945	220 307	220 905	223 472

Sumber/*Source*: BPS dan sumber lain/*BPS-Statistics Indonesia and other sources*

https://kaltim.bps.go.id

Tabel 13.2.7
Table

Laju Pertumbuhan Produk Domestik Regional Bruto per Kapita Atas Dasar Harga Konstan 2010 Menurut Kabupaten/Kota di Provinsi Kalimantan Timur (persen), 2019–2022
Growth Rate of per Capita Gross Regional Domestic Product at 2010 Constant Market Prices by Regency/Municipality in Kalimantan Timur Province (percent), 2019–2022

Kabupaten/Kota *Regency/Municipality*	2019	2020	2021[x]	2022[xx]
(1)	(2)	(3)	(4)	(5)
Kabupaten/*Regency*				
1 Paser	5,09	-2,15	4,42	0,20
2 Kutai Barat	4,63	-15,76	2,96	3,57
3 Kutai Kartanegara	4,93	0,13	2,01	3,07
4 Kutai Timur	7,28	-17,78	-5,14	1,15
5 Berau	6,36	-11,86	2,90	1,58
6 Penajam Paser Utara	3,52	-13,43	-3,02	13,00
7 Mahakam Ulu	4,79	-18,29	-0,49	-0,80
Kota/*Municipality*				
1 Balikpapan	6,85	-8,44	3,28	3,70
2 Samarinda	6,56	1,13	2,33	6,15
3 Bontang	-3,89	-3,35	0,27	1,16

Sumber/*Source*: BPS dan sumber lain/*BPS-Statistics Indonesia and other sources*

https://kaltim.bps.go.id

https://kaltim.bps.go.id

BAB 14
Chapter

PERBANDINGAN ANTAR PROVINSI

National Comparison

3 Provinsi dengan Nilai IPM tertinggi , 2022

The 3 Provinces with the Highest Human Development index, 2022

Sumber: BPS, Survei Sosial Ekonomi Nasional (Susenas)

Source: *BPS-Statistics Indonesia, National*

https://kaltim.bps.go.id

https://kaltim.bps.go.id

PENJELASAN TEKNIS

1. Penduduk menurut Sensus Penduduk 2020 adalah Warga Negara Indonesia (WNI) dan orang asing yang bertempat tinggal di wilayah Indonesia dan telah menetap/berniat menetap selama minimal 1 tahun.

2. PDRB atas dasar harga berlaku menggambarkan nilai tambah barang dan jasa yang dihitung menggunakan harga pada tahun berjalan, sedangkan PDRB atas dasar harga konstan menunjukkan nilai tambah barang dan jasa tersebut yang dihitung menggunakan harga yang berlaku pada satu tahun tertentu sebagai tahun dasar. PDRB menurut harga berlaku digunakan untuk mengetahui kemampuan sumber daya ekonomi, pergeseran, dan struktur ekonomi suatu daerah. Sementara itu, PDRB konstan digunakan untuk mengetahui pertumbuhan ekonomi secara riil dari tahun ke tahun atau pertumbuhan ekonomi yang tidak dipengaruhi oleh faktor harga.

3. Indeks Harga Konsumen adalah Indeks yang menghitung rata-rata perubahan harga dari suatu paket barang dan jasa yang dikonsumsi oleh rumah tangga dalam kurun waktu tertentu.

TECHNICAL NOTES

1. *Residents according to the 2020 Population Census are Indonesian citizens (WNI) and foreigners who reside in the territory of Indonesia and have settled/intended to settle for at least 1 year.*

2. *GRDP on the basis of current prices describes the added value of goods and services which is calculated using prices in the current year, while GRDP on the basis of constant prices shows the added value of these goods and services which is calculated using prices prevailing in one particular year as the base year. GRDP according to current prices is used to determine the ability of economic resources, shifts, and the economic structure of a region. Meanwhile, constant GRDP is used to determine real economic growth from year to year or economic growth that is not influenced by price factors.*

3. *Consumer Price Index is an index that calculates the average price change of a package of goods and services consumed by households within a certain period of time. CPI is an indicator used to measure the inflation rate. Changes in the CPI*

https://kaltim.bps.go.id

IHK merupakan indikator yang digunakan untuk mengukur tingkat inflasi. Perubahan IHK dari waktu ke waktu menggambarkan tingkat kenaikan (inflasi) atau tingkat penurunan (deflasi) dari barang dan jasa.

from time to time describe the rate of increase (inflation) or the rate of decline (deflation) of goods and services.

4. Untuk mengukur kemiskinan, BPS menggunakan konsep kemampuan memenuhi kebutuhan dasar (basic needs approach). Konsep ini mengacu pada Handbook on Poverty and Inequality yang diterbitkan oleh Worldbank. Dengan pendekatan ini, kemiskinan dipandang sebagai ketidakmampuan dari sisi ekonomi untuk memenuhi kebutuhan dasar makanan dan bukan makanan yang diukur dari sisi pengeluaran. Penduduk dikategorikan sebagai penduduk miskin jika memiliki rata-rata pengeluaran per kapita per bulan di bawah garis kemiskinan.

4. *To measure poverty, BPS uses the concept of the ability to meet basic needs (basic needs approach). This concept refers to the Handbook on Poverty and Inequality published by the Worldbank. With this approach, poverty is seen as an economic inability to meet basic food and non-food needs as measured from the expenditure side. A population is categorized as poor if it has an average monthly per capita expenditure below the poverty line.*

5. Indeks Pembangunan Manusia merupakan indeks komposit yang disusun berdasarkan tiga dimensi: umur panjang dan hidup sehat, pengetahuan, dan standar hidup layak.

5. *The Human Development Index is a composite index based on three dimensions: a long and healthy life, knowledge, and a decent standard of living.*

6. TPT (Tingkat Pengangguran Terbuka) adalah persentase jumlah pengangguran terhadap jumlah angkatan kerja.

6. *OUR (Open Unemployment Rate) is the percentage of the number of unemployed to the total workforce.*

7. Penganggur terbuka, terdiri dari: Mereka yang tak punya pekerjaan

7. *Open unemployment, consisting of: Those who do not have a job*

https://kaltim.bps.go.id

dan mencari pekerjaan; Mereka yang tak punya pekerjaan dan mempersiapkan usaha; Mereka yang tak punya pekerjaan dan tidak mencari pekerjaan, karena merasa tidak mungkin mendapatkan pekerjaan; Mereka yang sudah punya pekerjaan, tetapi belum molai bekerja.

and are looking for work; Those who do not have a job and prepare for a business; Those who have no work and are not looking for work, because they feel it is impossible to find work; Those who already have a job, but haven't started working yet.

https://kaltim.bps.go.id

ULASAN

Pada tahun 2022 diproyeksikan jumlah penduduk Indonesia adalah 275,77 juta jiwa. Dari jumlah tersebut, 3,86 juta jiwa adalah penduduk Kalimantan Timur. Di Pulau Kalimantan, Kalimantan Timur adalah provinsi dengan jumlah penduduk terbesar ketiga setelah Kalimantan Barat dan Kalimantan Selatan. Secara total, Pulau Kalimantan dihuni oleh 17,05 juta jiwa atau sekitar 6,18 persen dari penduduk Indonesia.

Pada tahun 2022 Kalimantan Timur mencatatkan pertumbuhan ekonomi sebesar 4,48 persen; lebih tinggi daripada pertumbuhan ekonomi tahun sebelumnya yang mencapai 2,55 persen. Di tingkat nasional, pertumbuhan ekonomi tertinggi pada tahun 2022 terjadi di Maluku Utara, yang mencapai 22,94 persen; diikuti oleh Sulawesi Tengah dengan 15,17 persen dan Papua dengan 8,97 persen.

Pencatatan Indeks harga konsumen di Kalimantan Timur dilakukan di dua kota, yaitu Balikpapan dan Samarinda. Tercatat, pada tahun 2022 indeks harga konsumen di Balikpapan mencapai 111,55 dan di Samarinda mencapai 111,99. Hal ini menunjukkan bahwa sejak tahun dasar 2018, inflasi yang terjadi di Samarinda lebih tinggi bila dibandingkan dengan inflasi yang terjadi di Balikpapan. Di tingkat nasional, kota dengan indeks harga konsumen tertinggi adalah Sintang di

DESCRIPTION

In 2022 it is projected that Indonesia's population to be 275.77 million people. Of these, 3.86 million people are residents of Kalimantan Timur. On the island of Kalimantan, Kalimantan Timur is the province with the third largest population after Kalimantan Barat and Kalimantan Selatan. In total, Kalimantan Island is inhabited by 17.05 million people or around 6.18 percent of Indonesia's population.

In 2022 Kalimantan Timur recorded an economic growth of 4.48 percent; higher than the previous year's economic growth which reached 2.55 percent. At the national level, the highest economic growth in 2022 occured in Maluku Utara, which reached 22.94 percent; followed by Sulawesi Tengah with 15.17 percent and Papua with 8.97 percent.

The collection of the consumer price index in Kalimantan Timur was carried out in two municipalities, which are Balikpapan and Samarinda. It is recorded that in 2022 the consumer price index in Balikpapan reached 111.55 and in Samarinda reached 111.99. This shows that since the 2018 base year, higher inflation has occurred in Samarinda than inflation in Balikpapan. At the national level, the municipality with the highest consumer price index is Sintang in Kalimantan Timur, with a consumer

https://kaltim.bps.go.id

Kalimantan Barat, dengan indeks harga konsumen sebesar 121,80.

price index of 121.80.

Jumlah penduduk miskin di Kalimantan Timur pada tahun 2022 tercatat sebanyak 236,25 ribu jiwa. Jumlah ini tercatat turun bila dibandingkan dengan kondisi tahun 2021 yang mencapai 241,77 ribu jiwa. Di tingkat nasional, provinsi dengan jumlah penduduk miskin terbanyak berturut-turut adalah Jawa Timur, Jawa Barat, dan Jawa Tengah; dengan jumlah penduduk miskin masing-masing 4,18 juta jiwa, 4,07 juta jiwa, dan 3,83 juta jiwa.

The number of poor people in Kalimantan Timur in 2022 is recorded at 236.25 thousand people. This number has decreased when compared to conditions in 2021 which reached 241.77 thousand people. At the national level, the provinces with the highest number of poor people are Jawa Timur, Jawa Barat and Jawa Tengah; with the number of poor people respectively 4.18 million people, 4.07 million people, and 3.83 million people.

Indeks Pembangunan Manusia di Kalimantan Timur kembali meningkat setelah sebelumnya sempat turun di 2020 karena pandemi. Indeks pembangunan manusia di Kalimantan Timur pada 2022 mencapai 77,44. Nilai ini merupakan yang tertinggi ketiga secara nasional, setelah DKI Jakarta dan DI Yogyakarta.

The Human Development Index in Kalimantan Timur has increased again after previously dropping in 2020 due to the pandemic. The human development index in Kalimantan Timur in 2022 reached 77.44. This value is the third highest nationally, after DKI Jakarta and DI Yogyakarta.

https://kaltim.bps.go.id

Gambar / *Figures* 14.1 **Jumlah Penduduk Menurut Provinsi di Pulau Kalimantan (juta), 2018–2022**
Population by Province in Kalimantan Island (million), 2018–2022

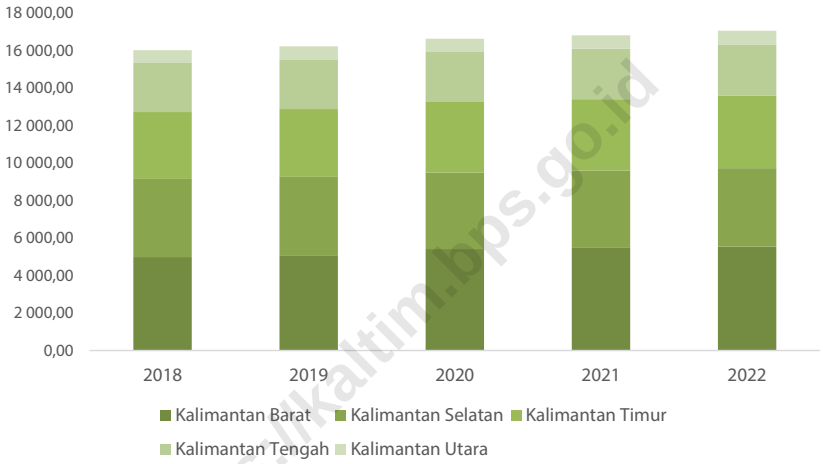

https://kaltim.bps.go.id

Sumber/*Source*: [1] BPS, Proyeksi Penduduk Indonesia 2010–2035/*BPS-Statistics Indonesia, Indonesia Population Projection 2010–2035*
[2] BPS, Sensus Penduduk (SP) 2022/*BPS-Statistics Indonesia,* 2022 *Population Census*
[3] BPS, Proyeksi Penduduk Interim 2020–2023 (Pertengahan tahun/Juni)/ *BPS-Statistics Indonesia Interim Population Projection 2020–2023 (mid year/June)*

Tabel / *Table* 14.1 **Jumlah Penduduk Menurut Provinsi di Indonesia (ribu), 2018–2022**
Population by Province in Indonesia (thousand), 2018–2022

Provinsi/*Province*	2018[1]	2019[1]	2020[2]	2021[3]	2022[3]
(1)	(2)	(3)	(4)	(5)	(6)
Aceh	5 243,4	5 316,3	5 274,9	5 333,7	5 407,9
Sumatera Utara	14 476,0	14 639,4	14 799,4	14 936,2	15 115,2
Sumatera Barat	5 411,8	5 479,5	5 534,5	5 580,2	5 640,6
Riau	6 717,6	6 835,1	6 394,1	6 493,6	6 614,4
Jambi	3 527,1	3 566,2	3 548,2	3 585,1	3 631,1
Sumatera Selatan	8 391,5	8 497,2	8 467,4	8 550,9	8 657,0
Bengkulu	1 948,6	1 971,8	2 010,7	2 032,9	2 060,1
Lampung	8 377,7	8 457,6	9 007,8	9 081,8	9 176,6
Kepulauan Bangka Belitung	1 432,1	1 451,1	1 455,7	1 473,2	1 494,6
Kepulauan Riau	2 174,8	2 241,6	2 064,6	2 118,2	2 179,8
DKI Jakarta	10 428,0	10 504,1	10 562,1	10 609,7	10 680,0
Jawa Barat	48 475,5	49 023,2	48 274,2	48 782,4	49 405,8
Jawa Tengah	34 358,5	34 552,5	36 516,0	36 742,5	37 032,4
DI Yogyakarta	3 818,3	3 868,6	3 668,7	3 712,9	3 761,9
Jawa Timur	39 521,9	39 744,8	40 665,7	40 878,8	41 150,0
Banten	12 530,8	12 714,3	11 904,6	12 061,5	12 252,0
Bali	4 309,2	4 362,0	4 317,4	4 362,7	4 415,1
Nusa Tenggara Barat	5 077,7	5 152,4	5 320,1	5 390,0	5 473,7
Nusa Tenggara Timur	5 360,3	5 437,2	5 325,6	5 387,7	5 466,3

https://kaltim.bps.go.id

Lanjutan Tabel/*Continued Table* 14.1

Provinsi/*Province*	2018[1]	2019[1]	2020[2]	2021[3]	2022[3]
(1)	(2)	(3)	(4)	(5)	(6)
Kalimantan Barat	4 985,1	5 045,7	5 414,4	5 470,8	5 541,4
Kalimantan Tengah	2 612,6	2 649,8	2 670,0	2 702,2	2 741,1
Kalimantan Selatan	4 162,4	4 216,3	4 073,6	4 122,6	4 182,1
Kalimantan Timur	3 573,8	3 619,7	3 766,0	3 808,2	3 859,8
Kalimantan Utara	682,8	695,6	701,8	713,6	727,8
Sulawesi Utara	2 474,4	2 494,1	2 621,9	2 638,6	2 659,5
Sulawesi Tengah	3 001,9	3 042,1	2 985,7	3 021,9	3 066,1
Sulawesi Selatan	8 748,1	8 819,5	9 073,5	9 139,5	9 225,8
Sulawesi Tenggara	2 623,6	2 663,7	2 624,9	2 659,2	2 701,7
Gorontalo	1 166,1	1 176,4	1 171,7	1 181,0	1 192,7
Sulawesi Barat	1 340,1	1 359,2	1 419,2	1 436,8	1 458,6
Maluku	1 749,5	1 768,5	1 848,9	1 862,6	1 881,7
Maluku Utara	1 218,8	1 235,7	1 282,9	1 299,2	1 319,3
Papua Barat	941,4	963,6	1 134,1	1 156,8	1 183,3
Papua	3 300,2	3 347,1	4 303,7	4 355,5	4 418,6
Indonesia	**264 161,6**	**266 911,9**	**270 203,9**	**272 682,5**	**275 773,8**

Catatan/*Note*: [1] Hasil proyeksi penduduk Survei Penduduk Antar Sensus (SUPAS) 2015 (Pertengahan tahun/Juni)/*Population projection result of the Intercensal Population Survey (SUPAS) 2015 (mid-year/June)*
[2] Hasil Sensus Penduduk (SP) 2020 (September)/*The Result of 2020 Population Census (September)*
[3] Hasil Proyeksi Penduduk Interim 2020–2023 (Pertengahan tahun/Juni)/*The result of Interim Population Projection 2020–2023 (mid-year/June)*

Sumber/*Source*: Badan Pusat Statistik dan Kementerian Dalam Negeri/*BPS-Statistics Indonesia and Ministry of Home Affairs*

https://kaltim.bps.go.id

Tabel 14.2 **Laju Pertumbuhan Produk Domestik Regional Bruto Atas Dasar Harga Konstan 2010 Menurut Provinsi di Indonesia (persen), 2019–2022**
Table ***Growth Rate of Gross Regional Domestic Products at 2010 Constant Market Prices by Province in Indonesia (percent), 2019–2022***

Provinsi/*Province*	2019	2020	2021[x]	2022[xx]
(1)	(2)	(3)	(4)	(5)
Aceh	4,14	-0,37	2,79	4,21
Sumatera Utara	5,22	-1,07	2,61	4,73
Sumatera Barat	5,01	-1,61	3,29	4,36
Riau	2,81	-1,13	3,36	4,55
Jambi	4,35	-0,51	3,69	5,13
Sumatera Selatan	5,69	-0,11	3,58	5,23
Bengkulu	4,94	-0,02	3,27	4,31
Lampung	5,26	-1,66	2,77	4,28
Kepulauan Bangka Belitung	3,32	-2,29	5,05	4,4
Kepulauan Riau	4,83	-3,8	3,43	5,09
DKI Jakarta	5,82	-2,39	3,56	5,25
Jawa Barat	5,02	-2,52	3,74	5,45
Jawa Tengah	5,36	-2,65	3,33	5,31
DI Yogyakarta	6,59	-2,67	5,58	5,15
Jawa Timur	5,53	-2,33	3,56	5,34
Banten	5,26	-3,39	4,49	5,03
Bali	5,6	-9,34	-2,46	4,84
Nusa Tenggara Barat	3,9	-0,62	2,3	6,95
Nusa Tenggara Timur	5,25	-0,84	2,52	3,05

https://kaltim.bps.go.id

Lanjutan Tabel/*Continued Table* 14.2

Provinsi/*Province*	2019	2020	2021[x]	2022[xx]
(1)	(2)	(3)	(4)	(5)
Kalimantan Barat	5,09	-1,82	4,8	5,07
Kalimantan Tengah	6,12	-1,41	3,59	6,45
Kalimantan Selatan	4,09	-1,82	3,48	5,11
Kalimantan Timur	4,7	-2,9	2,55	4,48
Kalimantan Utara	6,89	-1,09	3,98	5,34
Sulawesi Utara	5,65	-0,99	4,16	5,42
Sulawesi Tengah	8,83	4,86	11,7	15,17
Sulawesi Selatan	6,91	-0,71	4,64	5,09
Sulawesi Tenggara	6,5	-0,65	4,1	5,53
Gorontalo	6,4	-0,02	2,41	4,04
Sulawesi Barat	5,56	-2,34	2,57	2,3
Maluku	5,41	-0,91	3,05	5,11
Maluku Utara	6,25	5,39	16,79	22,94
Papua Barat	2,66	-0,76	-0,51	2,01
Papua	-15,74	2,39	15,16	8,97

Sumber/*Source*: Badan Pusat Statistik dan sumber lain/*BPS-Statistics Indonesia and other sources*

https://kaltim.bps.go.id

Tabel / *Table* 14.3 **Indeks Harga Konsumen 90 Kota di Indonesia (2018=100), 2018–2022**
Consumer Price Indices 90 Cities in Indonesia (2018=100), 2018–2022

Kota/*City*	2018[1]	2019	2020	2021	2022
(1)	(2)	(3)	(4)	(5)	(6)
Meulaboh	132,10	103,51	107,16	109,74	115,77
Banda Aceh	126,45	102,03	104,43	106,63	112,60
Lhokseumawe	129,13	102,20	104,23	107,25	112,01
Sibolga	138,88	102,89	103,90	106,88	112,66
Pematang Siantar	137,50	102,19	103,36	106,50	111,56
Medan	137,58	102,29	103,04	104,75	109,51
Padangsidimpuan	131,28	102,95	105,17	107,59	113,53
Gunungsitoli	...	102,57	104,23	107,43	112,45
Padang	138,24	102,72	103,83	105,54	111,69
Bukittinggi	129,50	102,10	103,72	105,69	111,83
Tembilahan	137,71	102,27	104,80	106,63	110,87
Pekanbaru	134,99	102,20	103,62	105,62	111,22
Dumai	134,83	102,64	104,34	106,85	111,73
Bungo	131,09	103,37	104,55	106,35	112,50
Jambi	132,42	102,55	104,33	106,77	112,76
Palembang	130,48	102,08	103,94	105,51	110,63
Lubuklinggau	130,81	102,28	104,04	105,82	110,72
Bengkulu	142,22	102,40	103,74	105,62	110,77
Bandar Lampung	134,08	103,26	105,38	107,28	112,05

https://kaltim.bps.go.id

Lanjutan Tabel/*Continued Table* 14.3

Kota/*City*	2018[1]	2019	2020	2021	2022
(1)	(2)	(3)	(4)	(5)	(6)
Metro	138,44	102,4	105,27	107,48	112,87
Tanjung Pandan	141,38	103,29	104,65	108,88	114,11
Pangkalpinang	139,30	102,87	102,94	104,94	111,32
Batam	134,56	102,77	103,44	105,44	110,78
Tanjung Pinang	131,50	102,45	103,20	104,52	108,82
Jakarta	133,27	103,02	105,36	106,66	109,99
Bogor	134,54	103,23	106,18	108,15	112,91
Sukabumi	132,53	102,64	104,81	106,53	110,78
Bandung	132,31	102,61	104,99	106,57	111,29
Cirebon	128,71	101,28	102,73	104,09	108,29
Bekasi	130,23	103,49	106,73	108,75	113,13
Depok	131,47	103,09	105,71	107,45	112,44
Tasikmalaya	131,50	101,34	102,95	104,21	109,19
Cilacap	136,17	101,48	103,37	104,94	110,75
Purwokerto	130,24	101,82	104,08	105,75	111,38
Kudus	139,42	102,12	103,90	105,38	110,40
Surakarta	128,16	102,27	103,88	105,98	111,91
Semarang	131,32	102,53	105,06	106,49	110,57
Tegal	129,74	102,49	105,06	106,55	112,09

https://kaltim.bps.go.id

Lanjutan Tabel/*Continued Table* 14.3

Kota/*City*	2018[1]	2019	2020	2021	2022
(1)	(2)	(3)	(4)	(5)	(6)
Yogyakarta	130,09	103,31	105,41	107,20	112,52
Jember	128,98	102,37	104,64	106,46	112,10
Banyuwangi	128,02	101,41	103,37	104,75	109,03
Sumenep	129,13	101,86	104,22	106,32	111,71
Kediri	127,93	102,48	104,56	106,06	110,48
Malang	133,22	102,08	103,32	104,59	109,90
Probolinggo	128,35	101,69	103,67	105,28	109,53
Madiun	130,76	101,72	103,41	105,39	109,95
Surabaya	133,34	102,43	104,24	106,11	111,33
Tangerang	140,66	102,55	104,66	105,95	110,07
Cilegon	139,93	102,82	106,04	108,34	113,50
Serang	142,95	104,42	106,82	108,71	114,79
Singaraja	141,36	102,59	104,96	107,45	112,05
Denpasar	129,96	102,45	104,11	105,17	110,52
Mataram	130,93	102,41	102,99	104,93	110,11
Bima	136,05	103,02	104,48	105,71	110,60
Waingapu	...	99,64	104,85	106,88	110,09
Maumere	125,30	102,15	104,42	106,25	110,60
Kupang	133,12	102,55	103,31	104,63	109,81
Sintang	...	104,80	110,08	111,89	119,37

https://kaltim.bps.go.id

Lanjutan Tabel/*Continued Table* 14.3

Kota/*City*	2018[1]	2019	2020	2021	2022
(1)	(2)	(3)	(4)	(5)	(6)
Pontianak	143,10	103,21	105,54	106,73	111,25
Singkawang	135,54	101,70	102,79	105,23	110,26
Sampit	135,53	101,72	104,79	107,24	114,49
Palangkaraya	129,53	102,25	104,70	106,23	112,06
Kotabaru	...	101,56	106,65	109,03	115,95
Tanjung	132,92	102,46	105,85	107,96	112,71
Banjarmasin	132,74	102,82	105,16	107,60	113,59
Balikpapan	137,44	102,11	103,28	104,37	109,46
Samarinda	136,22	104,25	104,01	105,41	109,77
Tanjung Selor	...	102,70	101,78	103,56	110,30
Tarakan	143,57	101,08	104,25	105,63	110,57
Manado	131,41	101,60	105,11	107,28	110,81
Kotamobagu	...	101,70	105,33	108,04	112,43
Luwuk	...	101,22	107,15	108,56	114,89
Palu	136,13	100,76	105,87	108,15	113,35
Bulukumba	140,12	105,11	105,84	107,78	111,73
Watampone	131,10	104,27	103,61	105,60	110,69
Makassar	134,63	102,35	104,90	106,78	111,29
Pare-pare	127,91	102,40	104,15	106,62	113,25
Palopo	132,49	104,67	104,00	106,17	110,81

https://kaltim.bps.go.id

Lanjutan Tabel/*Continued Table* 14.3

Kota/*City*	2018[1]	2019	2020	2021	2022
(1)	(2)	(3)	(4)	(5)	(6)
Kendari	127,74	101,72	104,35	107,03	112,55
Baubau	134,51	101,61	103,34	104,97	110,99
Gorontalo	128,28	101,95	103,86	106,30	110,24
Mamuju	131,76	101,60	103,80	107,52	112,35
Ambon	127,81	103,16	105,94	107,02	112,99
Tual	152,57	103,98	105,61	108,27	112,67
Ternate	136,40	102,05	104,97	106,78	109,66
Manokwari	127,35	103,02	107,45	108,97	113,91
Sorong	133,18	102,42	102,79	105,94	109,58
Merauke	138,09	102,14	103,58	104,94	109,34
Timika	...	100,17	105,54	107,78	112,39
Jayapura	135,63	101,89	103,84	103,99	109,41

Catatan/*Note*: [1] IHK 82 kota (2012=100)/*CPI 82 Cities (2012=100)*
Sumber/*Source*: BPS, Survei Harga Konsumen/*BPS-Statistics Indonesia, Consumer Price Survey*

https://kaltim.bps.go.id

Tabel / *Table* 14.4 **Jumlah Penduduk Miskin Menurut Provinsi di Indonesia (ribu), 2018–2022**
Number of Poor Population by Province in Indonesia (thousand), 2018–2022

Provinsi/*Province*	2018	2019	2020	2021	2022
(1)	(2)	(3)	(4)	(5)	(6)
Aceh	839,49	819,44	814,91	834,24	806,82
Sumatera Utara	1 324,98	1 282,04	1 283,29	1 343,86	1 268,19
Sumatera Barat	357,13	348,22	344,23	370,67	335,21
Riau	500,44	490,72	483,39	500,81	485,03
Jambi	281,69	274,32	277,80	293,86	279,37
Sumatera Selatan	1 068,27	1 073,74	1 081,58	1 113,76	1 044,69
Bengkulu	301,81	302,30	302,58	306,00	297,23
Lampung	1 097,05	1 063,66	1 049,32	1 083,93	1 002,41
Kepulauan Bangka Belitung	76,26	68,38	68,39	72,71	66,78
Kepulauan Riau	131,68	128,46	131,97	144,46	151,68
DKI Jakarta	373,12	365,55	480,86	501,92	502,04
Jawa Barat	3 615,79	3 399,16	3 920,23	4 195,34	4 070,98
Jawa Tengah	3 897,20	3 743,23	3 980,90	4 109,75	3 831,44
DI Yogyakarta	460,10	448,47	475,72	506,45	454,76
Jawa Timur	4 332,59	4 112,25	4 419,10	4 572,73	4 181,29
Banten	661,36	654,46	775,99	867,23	814,02
Bali	171,76	163,85	165,19	201,97	205,68
Nusa Tenggara Barat	737,46	735,96	713,89	746,66	731,94
Nusa Tenggara Timur	1 142,17	1 146,32	1 153,76	1 169,31	1 131,62
Kalimantan Barat	387,08	378,41	366,77	367,89	350,25

https://kaltim.bps.go.id

Lanjutan Tabel/*Continued Table* 14.4

Provinsi/*Province*	2018	2019	2020	2021	2022
(1)	(2)	(3)	(4)	(5)	(6)
Kalimantan Tengah	136,93	134,59	132,94	140,04	145,10
Kalimantan Selatan	189,03	192,48	187,87	208,11	195,70
Kalimantan Timur	218,90	219,92	230,26	241,77	236,25
Kalimantan Utara	50,35	48,78	51,79	52,86	49,46
Sulawesi Utara	193,31	191,70	192,37	196,35	185,14
Sulawesi Tengah	420,21	410,36	398,73	404,44	388,35
Sulawesi Selatan	792,63	767,80	776,83	784,98	777,44
Sulawesi Tenggara	307,10	302,58	301,82	318,70	309,79
Gorontalo	198,51	186,03	185,02	186,29	185,44
Sulawesi Barat	151,78	151,40	152,02	157,19	165,72
Maluku	320,08	317,69	318,18	321,81	290,57
Maluku Utara	81,46	84,60	86,37	87,16	79,87
Papua Barat	214,47	211,50	208,58	219,07	218,78
Papua	917,63	926,36	911,37	920,44	922,12
Indonesia	**25 949,80**	**25 144,72**	**26 424,02**	**27 542,77**	**26 161,16**

Sumber/*Source*: BPS, Survei Sosial Ekonomi Nasional (Susenas) Maret/*BPS-Statistics Indonesia, National Socioeconomic Survey March*

https://kaltim.bps.go.id

Tabel / *Table* 14.5 **Indeks Pembangunan Manusia Menurut Provinsi di Indonesia, 2018–2022**
Human Development Index by Province in Indonesia, 2018–2022

Provinsi/*Province*	2018	2019	2020	2021	2022
(1)	(2)	(3)	(4)	(5)	(6)
Aceh	71,19	71,90	71,99	72,18	72,80
Sumatera Utara	71,18	71,74	71,77	72,00	72,71
Sumatera Barat	71,73	72,39	72,38	72,65	73,26
Riau	72,44	73,00	72,71	72,94	73,52
Jambi	70,65	71,26	71,29	71,63	72,14
Sumatera Selatan	69,39	70,02	70,01	70,24	70,90
Bengkulu	70,64	71,21	71,40	71,64	72,16
Lampung	69,02	69,57	69,69	69,90	70,45
Kepulauan Bangka Belitung	70,67	71,30	71,47	71,69	72,24
Kepulauan Riau	74,84	75,48	75,59	75,79	76,46
DKI Jakarta	80,47	80,76	80,77	81,11	81,65
Jawa Barat	71,30	72,03	72,09	72,45	73,12
Jawa Tengah	71,12	71,73	71,87	72,16	72,79
DI Yogyakarta	79,53	79,99	79,97	80,22	80,64
Jawa Timur	70,77	71,50	71,71	72,14	72,75
Banten	71,95	72,44	72,45	72,72	73,32
Bali	74,77	75,38	75,50	75,69	76,44
Nusa Tenggara Barat	67,30	68,14	68,25	68,65	69,46
Nusa Tenggara Timur	64,39	65,23	65,19	65,28	65,90
Kalimantan Barat	66,98	67,65	67,66	67,90	68,63

https://kaltim.bps.go.id

Lanjutan Tabel/*Continued Table* 14.5

Provinsi/*Province*	2018	2019	2020	2021	2022
(1)	(2)	(3)	(4)	(5)	(6)
Kalimantan Tengah	70,42	70,91	71,05	71,25	71,63
Kalimantan Selatan	70,17	70,72	70,91	71,28	71,84
Kalimantan Timur	75,83	76,61	76,24	76,88	77,44
Kalimantan Utara	70,56	71,15	70,63	71,19	71,83
Sulawesi Utara	72,20	72,99	72,93	73,30	73,81
Sulawesi Tengah	68,88	69,50	69,55	69,79	70,28
Sulawesi Selatan	70,90	71,66	71,93	72,24	72,82
Sulawesi Tenggara	70,61	71,20	71,45	71,66	72,23
Gorontalo	67,71	68,49	68,68	69,00	69,81
Sulawesi Barat	65,10	65,73	66,11	66,36	66,92
Maluku	68,87	69,45	69,49	69,71	70,22
Maluku Utara	67,76	68,70	68,49	68,76	69,47
Papua Barat	63,74	64,70	65,09	65,26	65,89
Papua	60,06	60,84	60,44	60,62	61,39
Indonesia	**71,39**	**71,92**	**71,94**	**72,29**	**72,91**

Sumber/*Source*: BPS/*BPS-Statistics Indonesia*

https://kaltim.bps.go.id

Tabel / *Table* 14.6 **Umur Harapan Hidup Menurut Provinsi di Indonesia (Tahun), 2018–2022**
Life Expectancy by Province in Indonesia (Year), 2018–2022

Provinsi/*Province*	2018	2019	2020	2021	2022
(1)	(2)	(3)	(4)	(5)	(6)
Aceh	69,64	69,87	69,93	69,96	70,18
Sumatera Utara	68,61	68,95	69,10	69,23	69,61
Sumatera Barat	69,01	69,31	69,47	69,59	69,90
Riau	71,19	71,48	71,60	71,67	71,95
Jambi	70,89	71,06	71,16	71,22	71,50
Sumatera Selatan	69,41	69,65	69,88	69,98	70,32
Bengkulu	68,84	69,21	69,35	69,42	69,69
Lampung	70,18	70,51	70,65	70,73	70,99
Kep. Bangka Belitung	70,18	70,50	70,64	70,73	70,98
Kepulauan Riau	69,64	69,80	69,96	70,12	70,50
DKI Jakarta	72,67	72,79	72,91	73,01	73,32
Jawa Barat	72,66	72,85	73,04	73,23	73,52
Jawa Tengah	74,18	74,23	74,37	74,47	74,57
D I Yogyakarta	74,82	74,92	74,99	75,04	75,08
Jawa Timur	70,97	71,18	71,30	71,38	71,74
Banten	69,64	69,84	69,96	70,02	70,39
Bali	71,68	71,99	72,13	72,24	72,60
Nusa Tenggara Barat	65,87	66,28	66,51	66,69	67,07
Nusa Tenggara Timur	66,38	66,85	67,01	67,15	67,47
Kalimantan Barat	70,18	70,56	70,69	70,76	71,02

https://kaltim.bps.go.id

Lanjutan Tabel/*Continued Table* 14.6

Provinsi/*Province*	2018	2019	2020	2021	2022
(1)	(2)	(3)	(4)	(5)	(6)
Kalimantan Tengah	69,64	69,69	69,74	69,79	70,04
Kalimantan Selatan	68,23	68,49	68,66	68,83	69,13
Kalimantan Timur	73,96	74,22	74,33	74,61	74,62
Kalimantan Utara	72,50	72,54	72,59	72,65	72,67
Sulawesi Utara	71,26	71,58	71,69	71,76	72,08
Sulawesi Tengah	67,78	68,23	68,69	68,83	68,93
Sulawesi Selatan	70,08	70,43	70,57	70,66	70,97
Sulawesi Tenggara	70,72	70,97	71,22	71,27	71,37
Gorontalo	67,45	67,93	68,07	68,19	68,51
Sulawesi Barat	64,58	64,82	65,06	65,25	65,63
Maluku	65,59	65,82	65,98	66,09	66,45
Maluku Utara	67,80	68,18	68,33	68,45	68,79
Papua Barat	65,55	65,90	66,02	66,14	66,46
Papua	65,36	65,65	65,79	65,93	66,23
Indonesia	**71,20**	**71,34**	**71,47**	**71,57**	**71,85**

Sumber/*Source*: BPS/*BPS-Statistics Indonesia*

https://kaltim.bps.go.id

Tabel / *Table* 14.7 **Harapan Lama Sekolah Menurut Provinsi di Indonesia (Tahun), 2018–2022**
Expected Years of Schooling by Province in Indonesia (Year), 2018–2022

Provinsi/*Province*	2018	2019	2020	2021	2022
(1)	(2)	(3)	(4)	(5)	(6)
Aceh	14,27	14,30	14,31	14,36	14,37
Sumatera Utara	13,14	13,15	13,23	13,27	13,31
Sumatera Barat	13,95	14,01	14,02	14,09	14,10
Riau	13,11	13,14	13,20	13,28	13,29
Jambi	12,90	12,93	12,98	13,04	13,05
Sumatera Selatan	12,36	12,39	12,45	12,54	12,55
Bengkulu	13,58	13,59	13,61	13,67	13,68
Lampung	12,61	12,63	12,65	12,73	12,74
Kep. Bangka Belitung	11,87	11,94	12,05	12,17	12,18
Kepulauan Riau	12,82	12,83	12,87	12,98	12,99
DKI Jakarta	12,95	12,97	12,98	13,07	13,08
Jawa Barat	12,45	12,48	12,50	12,61	12,62
Jawa Tengah	12,63	12,68	12,70	12,77	12,81
D I Yogyakarta	15,56	15,58	15,59	15,64	15,65
Jawa Timur	13,10	13,16	13,19	13,36	13,37
Banten	12,85	12,88	12,89	13,02	13,05
Bali	13,23	13,27	13,33	13,40	13,48
Nusa Tenggara Barat	13,47	13,48	13,70	13,90	13,96
Nusa Tenggara Timur	13,10	13,15	13,18	13,20	13,21
Kalimantan Barat	12,55	12,58	12,60	12,65	12,66

https://kaltim.bps.go.id

Lanjutan Tabel/*Continued Table* 14.7

Provinsi/*Province*	2018	2019	2020	2021	2022
(1)	(2)	(3)	(4)	(5)	(6)
Kalimantan Tengah	12,55	12,57	12,66	12,74	12,75
Kalimantan Selatan	12,50	12,52	12,68	12,81	12,82
Kalimantan Timur	13,67	13,69	13,72	13,81	13,84
Kalimantan Utara	12,82	12,84	12,93	12,94	13,06
Sulawesi Utara	12,68	12,73	12,85	12,94	12,95
Sulawesi Tengah	13,13	13,14	13,17	13,23	13,32
Sulawesi Selatan	13,34	13,36	13,45	13,52	13,53
Sulawesi Tenggara	13,53	13,55	13,65	13,68	13,69
Gorontalo	13,03	13,06	13,08	13,11	13,12
Sulawesi Barat	12,59	12,62	12,77	12,86	12,87
Maluku	13,92	13,94	13,96	13,97	14,00
Maluku Utara	13,62	13,63	13,67	13,68	13,73
Papua Barat	12,53	12,72	12,91	13,13	13,21
Papua	10,83	11,05	11,08	11,11	11,14
Indonesia	**12,91**	**12,95**	**12,98**	**13,08**	**13,10**

Sumber/*Source*: BPS/*BPS-Statistics Indonesia*

https://kaltim.bps.go.id

Tabel / *Table* 14.8 **Rata-rata Lama Sekolah Menurut Provinsi di Indonesia (Tahun), 2018–2022**
Mean Years of Schooling by Province in Indonesia (Year), 2018–2022

Provinsi/*Province*	2018	2019	2020	2021	2022
(1)	(2)	(3)	(4)	(5)	(6)
Aceh	9,09	9,18	9,33	9,37	9,44
Sumatera Utara	9,34	9,45	9,54	9,58	9,71
Sumatera Barat	8,76	8,92	8,99	9,07	9,18
Riau	8,92	9,03	9,14	9,19	9,22
Jambi	8,23	8,45	8,55	8,60	8,68
Sumatera Selatan	8,00	8,18	8,24	8,30	8,37
Bengkulu	8,61	8,73	8,84	8,87	8,91
Lampung	7,82	7,92	8,05	8,08	8,18
Kep. Bangka Belitung	7,84	7,98	8,06	8,08	8,11
Kepulauan Riau	9,81	9,99	10,12	10,18	10,37
DKI Jakarta	11,05	11,06	11,13	11,17	11,31
Jawa Barat	8,15	8,37	8,55	8,61	8,78
Jawa Tengah	7,35	7,53	7,69	7,75	7,93
D I Yogyakarta	9,32	9,38	9,55	9,64	9,75
Jawa Timur	7,39	7,59	7,78	7,88	8,03
Banten	8,62	8,74	8,89	8,93	9,13
Bali	8,65	8,84	8,95	9,06	9,39
Nusa Tenggara Barat	7,03	7,27	7,31	7,38	7,61
Nusa Tenggara Timur	7,30	7,55	7,63	7,69	7,70
Kalimantan Barat	7,12	7,31	7,37	7,45	7,59

https://kaltim.bps.go.id

Lanjutan Tabel/*Continued Table* 14.8

Provinsi/*Province*	2018	2019	2020	2021	2022
(1)	(2)	(3)	(4)	(5)	(6)
Kalimantan Tengah	8,37	8,51	8,59	8,64	8,65
Kalimantan Selatan	8,00	8,20	8,29	8,34	8,46
Kalimantan Timur	9,48	9,70	9,77	9,84	9,92
Kalimantan Utara	8,87	8,94	9,00	9,11	9,27
Sulawesi Utara	9,24	9,43	9,49	9,62	9,68
Sulawesi Tengah	8,52	8,75	8,83	8,89	8,89
Sulawesi Selatan	8,02	8,26	8,38	8,46	8,63
Sulawesi Tenggara	8,69	8,91	9,04	9,13	9,25
Gorontalo	7,46	7,69	7,82	7,90	8,02
Sulawesi Barat	7,50	7,73	7,89	7,96	8,08
Maluku	9,58	9,81	9,93	10,03	10,19
Maluku Utara	8,72	9,00	9,04	9,09	9,24
Papua Barat	7,27	7,44	7,60	7,69	7,84
Papua	6,52	6,65	6,69	6,76	7,02
Indonesia	**8,17**	**8,34**	**8,48**	**8,54**	**8,69**

Sumber/*Source*: BPS/*BPS-Statistics Indonesia*

https://kaltim.bps.go.id

Tabel 14.9 **Pengeluaran Perkapita Disesuaikan Menurut Provinsi di Indonesia (Ribu Rupiah/Orang/Tahun), 2018–2022**
Table ***Adjusted per Capita Expenditure by Province in Indonesia (Thousand Rupiahs/Person/Year), 2018–2022***

Provinsi/*Province*	2018	2019	2020	2021	2022
(1)	(2)	(3)	(4)	(5)	(6)
Aceh	9 186	9 603	9 492	9 572	9 963
Sumatera Utara	10 391	10 649	10 420	10 499	10 848
Sumatera Barat	10 638	10 925	10 733	10 790	11 130
Riau	10 968	11 255	10 675	10 736	11 158
Jambi	10 357	10 592	10 392	10 588	10 871
Sumatera Selatan	10 652	10 937	10 652	10 662	11 109
Bengkulu	10 162	10 409	10 380	10 487	10 840
Lampung	9 858	10 114	9 982	10 038	10 336
Kep. Bangka Belitung	12 666	12 959	12 794	12 819	13 358
Kepulauan Riau	13 976	14 466	14 209	14 122	14 469
DKI Jakarta	18 128	18 527	18 227	18 520	18 927
Jawa Barat	10 790	11 152	10 845	10 934	11 277
Jawa Tengah	10 777	11 102	10 930	11 034	11 377
D I Yogyakarta	13 946	14 394	14 015	14 111	14 482
Jawa Timur	11 380	11 739	11 601	11 707	11 992
Banten	11 994	12 267	11 964	12 033	12 216
Bali	13 886	14 146	13 929	13 820	13 942
Nusa Tenggara Barat	10 284	10 640	10 351	10 377	10 681
Nusa Tenggara Timur	7 566	7 769	7 598	7 554	7 877
Kalimantan Barat	8 860	9 055	8 930	8 974	9 355

https://kaltim.bps.go.id

Lanjutan Tabel/*Continued Table* 14.9

Provinsi/*Province*	2018	2019	2020	2021	2022
(1)	(2)	(3)	(4)	(5)	(6)
Kalimantan Tengah	10 931	11 236	11 154	11 182	11 458
Kalimantan Selatan	12 062	12 253	12 032	12 143	12 469
Kalimantan Timur	11 917	12 359	11 728	12 116	12 641
Kalimantan Utara	8 943	9 343	8 756	9 075	9 350
Sulawesi Utara	10 731	11 115	10 791	10 882	11 179
Sulawesi Tengah	9 488	9 604	9 335	9 378	9 696
Sulawesi Selatan	10 814	11 118	11 079	11 184	11 430
Sulawesi Tenggara	9 262	9 436	9 331	9 381	9 708
Gorontalo	9 839	10 075	10 020	10 157	10 687
Sulawesi Barat	9 051	9 235	9 168	9 153	9 358
Maluku	8 721	8 887	8 732	8 770	8 876
Maluku Utara	7 980	8 308	8 032	8 140	8 398
Papua Barat	7 816	8 125	8 086	7 929	8 101
Papua	7 159	7 336	6 954	6 955	7 146
Indonesia	**11 059**	**11 299**	**11 013**	**11 156**	**11 479**

Sumber/*Source*: BPS/*BPS-Statistics Indonesia*

https://kaltim.bps.go.id

Tabel / *Table* 14.10

Tingkat Pengangguran Terbuka (TPT) dan Tingkat Partisipasi Angkatan Kerja (TPAK) Menurut Provinsi di Indonesia, 2021–2022
Open Unemployment Rate (OURs) and Labor Force Participation Rate (LFPRs) by Province in Indonesia, 2021–2022

Provinsi/ *Province*	TPT/*OURs*				TPAK/*LFPRs*			
	2021		2022		2021		2022	
	Feb/ *Feb*	Agu/ *Aug*	Feb/ *Feb*	Agu/ *Aug*	Feb/ *Feb*	Agu/ *Aug*	Feb/ *Feb*	Agu/ *Aug*
(1)	(2)	(3)	(4)	(5)	(6)	(7)	(8)	(9)
Aceh	6,30	6,30	5,97	6,17	65,14	63,78	64,15	63,50
Sumatera Utara	6,01	6,33	5,47	6,16	69,39	69,10	70,45	69,53
Sumatera Barat	6,67	6,52	6,17	6,28	68,41	67,72	68,00	69,30
Riau	4,96	4,42	4,40	4,37	65,81	65,03	65,98	63,86
Jambi	4,76	5,09	4,70	4,59	67,30	67,17	68,86	67,84
Sumatera Selatan	5,17	4,98	4,74	4,63	69,95	68,77	69,33	69,31
Bengkulu	3,72	3,65	3,39	3,59	71,74	69,75	71,49	69,81
Lampung	4,54	4,69	4,31	4,52	71,73	69,35	72,51	70,06
Kep. Bangka Belitung	5,04	5,03	4,18	4,77	67,99	65,88	70,16	67,38
Kepulauan Riau	10,12	9,91	8,02	8,23	66,39	68,27	66,48	68,94
DKI Jakarta	8,51	8,50	8,00	7,18	65,12	62,63	62,27	63,08
Jawa Barat	8,92	9,82	8,35	8,31	64,83	64,95	66,31	66,15
Jawa Tengah	5,96	5,95	5,75	5,57	69,38	69,58	72,04	70,84
D I Yogyakarta	4,28	4,56	3,73	4,06	72,81	73,52	74,68	72,60
Jawa Timur	5,17	5,74	4,81	5,49	69,75	70,00	70,99	71,23
Banten	9,01	8,98	8,53	8,09	64,28	63,79	65,08	64,72
Bali	5,42	5,37	4,84	4,80	73,71	73,54	77,14	76,86
Nusa Tenggara Barat	3,97	3,01	3,92	2,89	71,32	70,57	70,25	70,93

https://kaltim.bps.go.id

Lanjutan Tabel/*Continued Table* 14.10

Provinsi/ *Province*	TPT/*OURs*				TPAK/*LFPRs*			
	2021		2022		2021		2022	
	Feb/ *Feb*	Agu/ *Aug*	Feb/ *Feb*	Agu/ *Aug*	Feb/ *Feb*	Agu/ *Aug*	Feb/ *Feb*	Agu/ *Aug*
(1)	(2)	(3)	(4)	(5)	(6)	(7)	(8)	(9)
Nusa Tenggara Timur	3,38	3,77	3,30	3,54	73,29	73,78	73,66	75,23
Kalimantan Barat	5,73	5,82	4,86	5,11	70,38	68,45	69,74	68,97
Kalimantan Tengah	4,25	4,53	4,20	4,26	69,44	68,67	66,94	67,23
Kalimantan Selatan	4,33	4,95	4,20	4,74	69,08	69,26	69,64	67,55
Kalimantan Timur	6,81	6,83	6,77	5,71	67,46	65,49	66,22	64,73
Kalimantan Utara	4,67	4,58	4,62	4,33	66,17	66,24	64,52	67,62
Sulawesi Utara	7,28	7,06	6,51	6,61	63,28	62,15	61,97	63,08
Sulawesi Tengah	3,73	3,75	3,67	3,00	68,93	68,73	70,86	69,99
Sulawesi Selatan	5,79	5,72	5,75	4,51	65,36	64,73	65,85	66,18
Sulawesi Tenggara	4,22	3,92	3,86	3,36	70,76	70,09	66,31	68,82
Gorontalo	3,41	3,01	3,25	2,58	67,37	65,94	67,78	68,91
Sulawesi Barat	3,28	3,13	3,11	2,34	71,71	70,27	68,90	73,00
Maluku	6,73	6,93	6,44	6,88	64,40	65,75	63,08	65,46
Maluku Utara	5,06	4,71	4,98	3,98	64,31	64,70	66,71	64,88
Papua Barat	6,18	5,84	5,78	5,37	68,11	70,34	69,59	68,55
Papua	3,77	3,33	3,60	2,83	73,47	78,29	80,23	77,75
Indonesia	**6,26**	**6,49**	**5,83**	**5,86**	**68,08**	**67,80**	**69,06**	**68,63**

Sumber/*Source*: BPS/*BPS-Statistics Indonesia*

https://kaltim.bps.go.id

Tabel / *Table* 14.11 **Persentase Wanita Berumur 15-49 Tahun dan Berstatus Kawin yang Sedang Menggunakan/Memakai Alat KB Menurut Provinsi di Indonesia, 2018–2022**
Proportion of Married Women Aged 15-49 Who Currently Use Contraceptive by Province in Indonesia, 2018–2022

Provinsi/*Province*	2018	2019	2020	2021	2022
(1)	(2)	(3)	(4)	(5)	(6)
Aceh	46,92	46,12	45,82	43,38	43,64
Sumatera Utara	47,84	43,48	45,05	40,93	42,94
Sumatera Barat	46,86	47,62	46,37	45,07	45,60
Riau	53,50	50,82	50,38	49,07	48,19
Jambi	62,04	62,29	62,12	62,06	63,63
Sumatera Selatan	65,58	63,71	62,93	62,15	61,69
Bengkulu	65,01	65,27	66,37	61,71	61,93
Lampung	66,60	63,96	62,07	63,82	66,06
Kep. Bangka Belitung	64,94	62,98	62,62	65,07	61,85
Kep. Riau	47,56	40,39	42,45	43,49	41,24
DKI Jakarta	50,93	50,10	49,28	47,85	48,05
Jawa Barat	63,63	58,83	58,55	57,14	57,56
Jawa Tengah	61,10	57,86	58,18	57,38	57,28
DI Yogyakarta	56,38	56,03	55,56	51,93	51,73
Jawa Timur	62,80	60,59	60,92	61,77	61,89
Banten	61,41	56,82	57,75	58,55	58,83
Bali	61,48	56,44	57,12	52,94	50,24
Nusa Tenggara Barat	54,65	53,83	56,07	54,79	57,40
Nusa Tenggara Timur	43,47	43,03	42,15	41,15	40,82
Kalimantan Barat	64,04	62,02	62,65	62,62	62,12

https://kaltim.bps.go.id

Lanjutan Tabel/*Continued Table* 14.11

Provinsi/*Province*	2018	2019	2020	2021	2022
(1)	(2)	(3)	(4)	(5)	(6)
Kalimantan Tengah	65,56	65,06	65,97	63,13	62,84
Kalimantan Selatan	67,42	67,67	69,37	68,54	67,92
Kalimantan Timur	57,01	53,31	54,99	50,28	53,02
Kalimantan Utara	49,46	48,57	50,04	44,57	41,77
Sulawesi Utara	63,13	62,45	62,38	59,32	60,74
Sulawesi Tengah	57,04	55,72	55,01	55,17	54,15
Sulawesi Selatan	48,02	47,55	47,86	45,97	47,36
Sulawesi Tenggara	51,84	47,80	46,58	45,09	43,85
Gorontalo	60,90	61,52	62,49	57,15	55,00
Sulawesi Barat	50,53	46,83	47,41	48,93	46,79
Maluku	42,00	40,66	41,82	36,59	35,22
Maluku Utara	52,52	50,11	51,44	49,34	46,40
Papua Barat	35,69	38,34	36,47	34,99	29,77
Papua	23,82	22,44	21,23	20,46	22,10
Indonesia	**58,73**	**55,96**	**56,04**	**55,06**	**55,36**

Sumber/*Source*: BPS/*BPS-Statistics Indonesia*

https://kaltim.bps.go.id

Tabel / *Table* 14.12 **Luas Panen, Produktivitas dan Produksi Padi Menurut Provinsi di Indonesia, 2022**
Harvested Area, Yield, and Production of Paddy by Province in Indonesia, 2022

Provinsi/*Province*	Luas Panen (ha) *Harvested Area (ha)*	Produktivitas (ku/ha) *Yield (ku/ha)*	Produksi (ton) *Production (ton)*	Persentase Produksi Terhadap Total/ *Percentage Compared to Total Production*
(1)	(2)	(3)	(4)	(5)
Aceh	276 622,14	55,03	1 533 138,00	2,75
Sumatera Utara	423 522,28	52,00	2 131 672,00	3,83
Sumatera Barat	288 510,67	48,36	1 422 874,00	2,56
Riau	54 317,04	40,98	227 346,30	0,41
Jambi	63 760,91	46,29	289 276,80	0,52
Sumatera Selatan	516 259,59	51,44	2 759 343,00	4,96
Bengkulu	58 663,78	48,67	290 155,90	0,52
Lampung	516 910,01	50,77	2 661 363,00	4,78
Kep. Bangka Belitung	15 908,70	38,57	62 641,49	0,11
Kep. Riau	196,53	31,65	589,68	0,00
DKI Jakarta	535,63	58,03	2 741,38	0,00
Jawa Barat	1 685 295,13	56,81	9 620 534,00	17,28
Jawa Tengah	1 699 436,08	56,69	9 579 069,00	17,21
DI Yogyakarta	112 148,00	51,77	580 686,00	1,04
Jawa Timur	1 704 759,48	56,02	9 686 760,00	17,40
Banten	338 454,39	50,38	1 776 812,00	3,19
Bali	114 790,87	58,83	691 818,90	1,24
Nusa Tenggara Barat	269 827,26	51,39	1 456 923,00	2,62
Nusa Tenggara Timur	185 737,54	41,85	776 867,10	1,40

https://kaltim.bps.go.id

Lanjutan Tabel/*Continued Table* 14.12

Provinsi/*Province*	Luas Panen (ha) *Harvested Area (ha)*	Produktivitas (ku/ha) *Yield (ku/ha)*	Produksi (ton) *Production (ton)*	Persentase Produksi Terhadap Total/ *Percentage Compared to Total Production*
(1)	(2)	(3)	(4)	(5)
Kalimantan Barat	272 115,99	31,90	814 743,30	1,46
Kalimantan Tengah	109 756,22	30,28	353 864,60	0,64
Kalimantan Selatan	225 483,04	39,97	873 130,30	1,57
Kalimantan Timur	64 031,22	36,92	232 143,50	0,42
Kalimantan Utara	10 550,13	33,74	37 966,25	0,07
Sulawesi Utara	59 081,54	39,35	253 478,90	0,46
Sulawesi Tengah	173 238,56	47,59	771 524,90	1,39
Sulawesi Selatan	1 042 107,35	51,67	5 341 021,00	9,59
Sulawesi Tenggara	119 662,53	41,57	494 855,90	0,89
Gorontalo	48 497,60	48,12	249 708,90	0,45
Sulawesi Barat	71 470,11	52,05	364 683,20	0,66
Maluku	23 991,26	41,24	92 640,14	0,17
Maluku Utara	6 408,19	36,05	24 705,38	0,04
Papua Barat	5 475,82	41,98	24 031,60	0,04
Papua	48 987,63	44,05	191 109,20	0,34
Indonesia	**10 606 513,22**	**52,26**	**55 670 219,00**	**100,00**

Catatan/*Note*: Luas panen dan produksi padi tahun 2022 dari bulan Oktober-Desember adalah angka potensi/ *In 2022, harvested area and production paddy from October-December are potential figure*
Kualitas produksi adalah Gabah Kering Giling (GKG)/ *The production is in terms of dry unhusked paddy*

Sumber/*Source*: BPS/*BPS-Statistics Indonesia*

https://kaltim.bps.go.id

ST2023
SENSUS PERTANIAN
CENSUS OF AGRICULTURE

BerAKHLAK
Berorientasi Pelayanan Akuntabel Kompeten Harmonis Loyal Adaptif Kolaboratif
Service Oriented, Accountable, Competent, Harmonious, Loyal, Adaptive, Collaborative

DATA
MENCERDASKAN BANGSA
Enlighten The Nation

BADAN PUSAT STATISTIK
PROVINSI KALIMANTAN TIMUR
BPS-Statistics of Kalimantan Timur Province
Jl. Kemakmuran No. 04 Samarinda 75117
Telp (0541) 732793, 743372, Faks (0541) 201121
Homepage: https://kaltim.bps.go.id Email: bps6400@bps.go.id

ISSN 0215-2266
9 770215 226601